

ZMIANA MIEJSCOWEGO PLANU ZAGOSPODAROWANIA PRZESTRZENNEGO DLA TERENU POŁOŻONEGO W REJONIE ULIC LEŚNEJ I HIACYNTOWEJ W MIEJSCOWOŚCI KRUSZYN KRAJENSKI, GMINA BIAŁE BŁOTA





SKALA 1 : 1 000

0 10 20 30 40 50m

ZALACZNIK NR 1
DO UCHWAŁY NR
RADY GMINY BIAŁE BŁOTA
Z DNIA

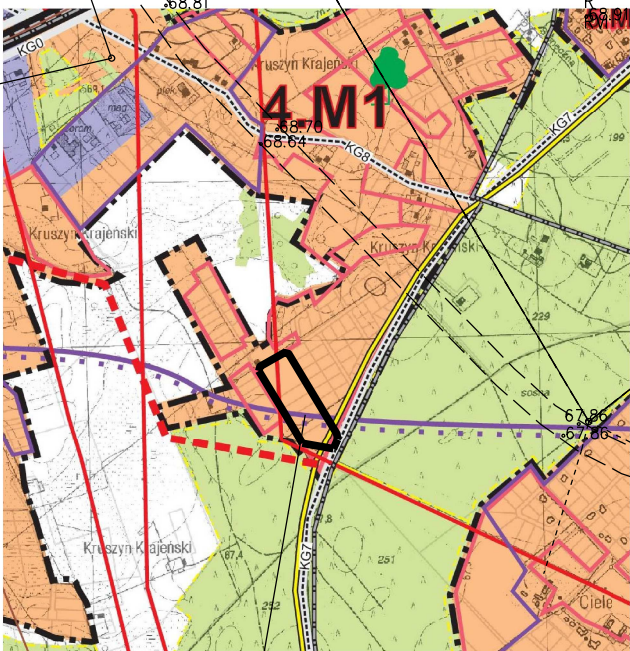
PLAN SPORZADZIŁ
WOJT GMINY BIAŁE BŁOTA

LEGENDA

-  GRANICA OBSZARU OBJĘTEGO PLANEM
-  LINIE ROZGRANICZAJĄCE TERENY O RÓŻNYM PRZEZNACZENIU LUB RÓŻNYCH ZASADACH ZAGOSPODAROWANIA
-  NIEPRZEKACZALNE LINIE ZABUDOWY
-  **US-UK** TEREN USŁUG SPORTU I REKREACJI LUB USŁUG KULTURY I ROZRYWKI

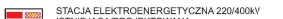
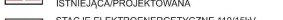
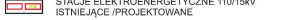

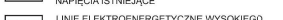
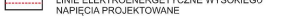
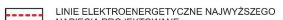
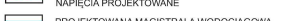
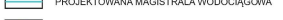





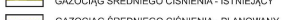
1US-UK

WYRYS ZE STUDIUM UWARUNKOWAŃ I KIERUNKÓW
ZAGOSPODAROWANIA PRZESTRZENNEGO











TEREN OBJĘTY MIEJSCOWYM PLANEM
ZAGOSPODAROWANIA PRZESTRZENNEGO

KIERUNKI ROZWOJU SYSTEMU INFRASTRUKTURY

-  STACJA ELEKTROENERGETYCZNA 220/400KV ISTNIEJĄCA/PROJEKTOWANA
-  STACJE ELEKTROENERGETYCZNE 110/15KV ISTNIEJĄCE /PROJEKTOWANE
-  LINIE ELEKTROENERGETYCZNE WYSOKIEGO NAPIĘCIA ISTNIEJĄCE
-  LINIE ELEKTROENERGETYCZNE WYSOKIEGO NAPIĘCIA PROJEKTOWANE
-  LINIE ELEKTROENERGETYCZNE NAJWYŻSZEGO NAPIĘCIA PROJEKTOWANE
-  PROJEKTOWANA MAGISTRALA WODOCIĄGOWA
-  STACJE WODOCIĄGOWE
-  UJĘCIA WODY
-  GAZOCIĄG WYSOKIEGO CIŚNIENIA - ISTNIEJĄCY
-  GAZOCIĄG WYSOKIEGO CIŚNIENIA - PLANOWANY
-  GAZOCIĄG ŚRĘDNIEGO CIŚNIENIA - ISTNIEJĄCY
-  GAZOCIĄG ŚRĘDNIEGO CIŚNIENIA - PLANOWANY
-  STACJA GAZOWA WYSOKIEGO CIŚNIENIA - ISTNIEJĄCA
-  MAGISTRALA CIEPŁOWNICZA
-  CIEPŁOWNIA

STREFY POLITYKI PRZESTRZENNEJ

-  0.01 STREFA KRAJOBRAZU DOLINY KANAŁU BYDGOŚCIEGO
-  0.02 STREFA KRAJOBRAZU DOLINY KANAŁU NOTECKIEGO
-  **M** STREFA MIESZKALNO-USŁUGOWA
-  **P** STREFA PRODUKCYJNO-USŁUGOWA
-  **R** STREFA REKREACYJNO-USŁUGOWA
-  GRANICA JEDNOSTEK OSADNICZYCH
-  TERENY ZAMKNIĘTE
-  GRANICE OBOWIĄZUJĄCYCH MIEJSCOWYCH PLANÓW ZAGOSPODAROWANIA PRZESTRZENNEGO

Mapa zasadnicza w skali 1:1000
Układ współrzędnych 2000 pas 6

Informacja o źródle pochodzenia użytego materiału państwowego zasobu geodezyjnego i kartograficznego

1. Nazwa organu wydającego licencję:

Starosta Bydgoski
85-066 Bydgoszcz
ul. Konarskiego 1-3

2. Licencjodawca:

GMINA BIAŁE BŁOTA
ul. Szubińska 7
86-005 Białe Błota
NIP: 554-284-17-96 REGON: 092350636

3. Numer licencji:

6642.1735.2023_0403_P