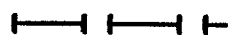


Obrot: PRZYŁĘKI
Gmina: Białe Błota
Powiat: bydgoski
Woj: kujawsko-pomorski

**Załącznik graficzny
do Uchwały Nr XXXII / 362 / 2009 z dnia 23 kwietnia 2009r.**


Legenda



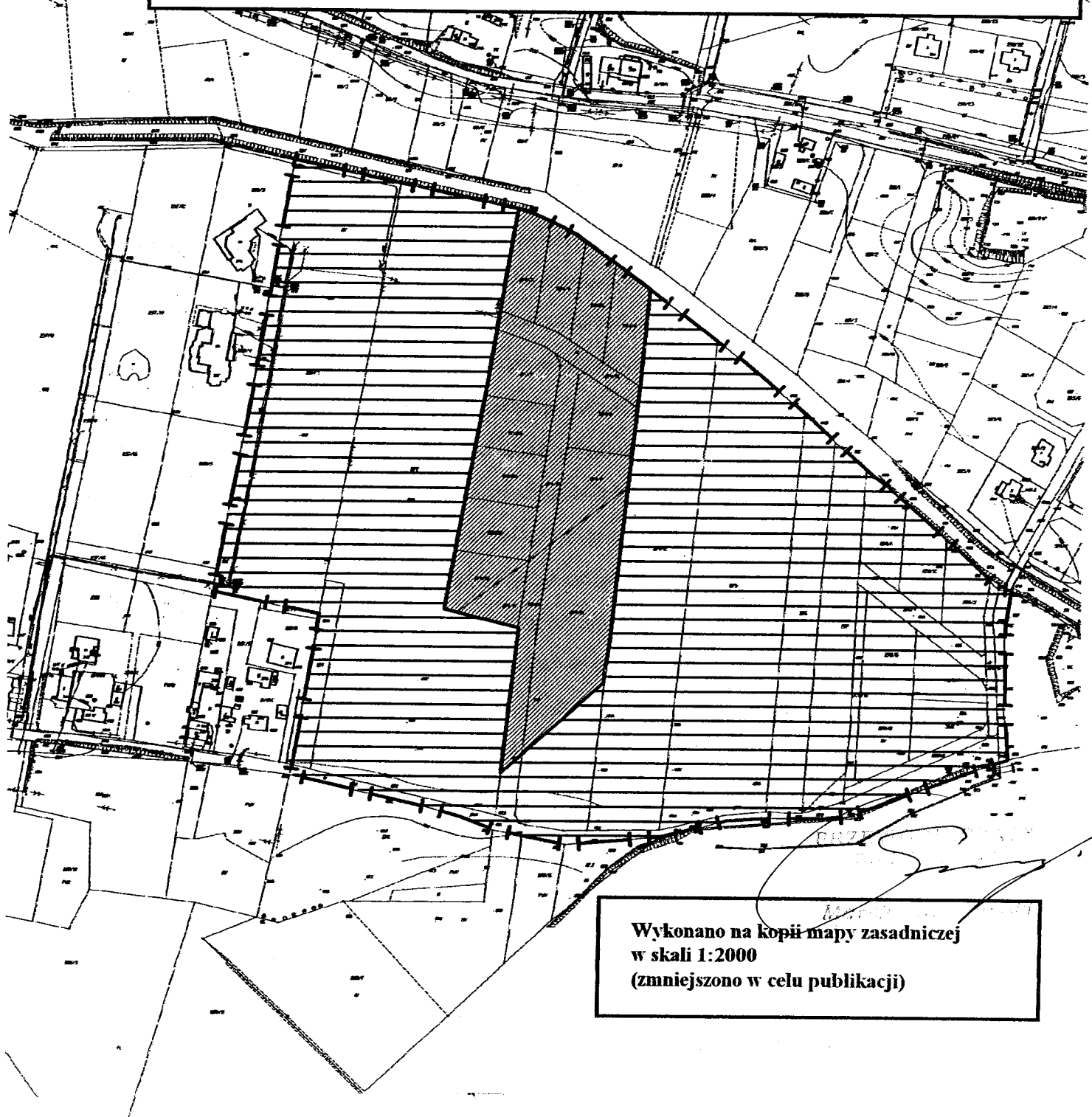
granica obszaru objętego Uchwałą



obszar nieobjęty miejscowym planem zagospodarowania przestrzennego - przeznaczony do jego sporządzenia



obszar objęty miejscowym planem zagospodarowania przestrzennego uchwalonym Uchwałą Nr XXII/149/2000 Rady Gminy Białe Błota z dnia 5 czerwca 2000r. (Dz. Urz. Woj. Kuj.-Pom. z 2000r. Nr 77, poz. 616) -przeznaczony do zmiany



Wykonano na kopii mapy zasadniczej
w skali 1:2000
(zmniejszono w celu publikacji)