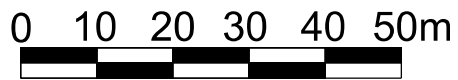


# MIEJSCOWY PLAN ZAGOSPODAROWANIA PRZESTRZENNEGO "BIAŁE BŁOTA POŁNOC II" W MIEJSCOWOŚCI BIAŁE BŁOTA SKALA 1 : 1 000

ZAŁĄCZNIK NR 1  
DO UCHWAŁY NR .....  
RADY GMINY BIAŁE BŁOTA  
Z DNIA .....

PLAN SPORZĄDZIŁ  
WOJÓT GMINY BIAŁE BŁOTA



Mapa zasadnicza w skali 1:1000  
Układ współrzędnych 2000 pas 6

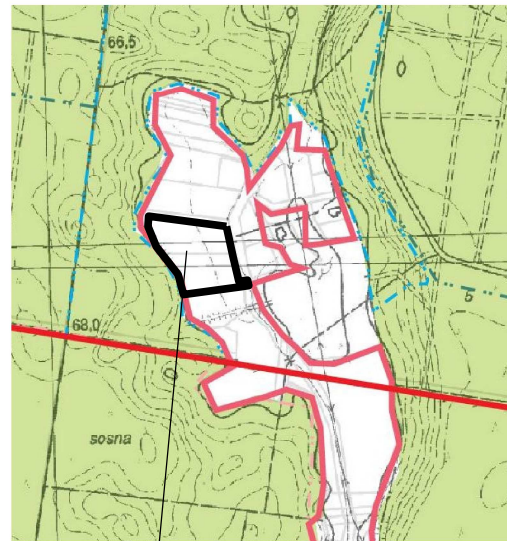
Informacja o źródle pochodzenia użytego materiału państwowego zasobu geodezyjnego i kartograficznego

1. Nazwa organu wydającego licencję:  
Starosta Bydgoski  
85-069 Bydgoszcz  
ul. Konarskiego 1-3

2. Licencjodawca:  
GMINA BIAŁE BŁOTA  
ul. Szubińska 7  
86-025 Białe Błota  
NIP: 554-024-17-96 REGON: 092350636

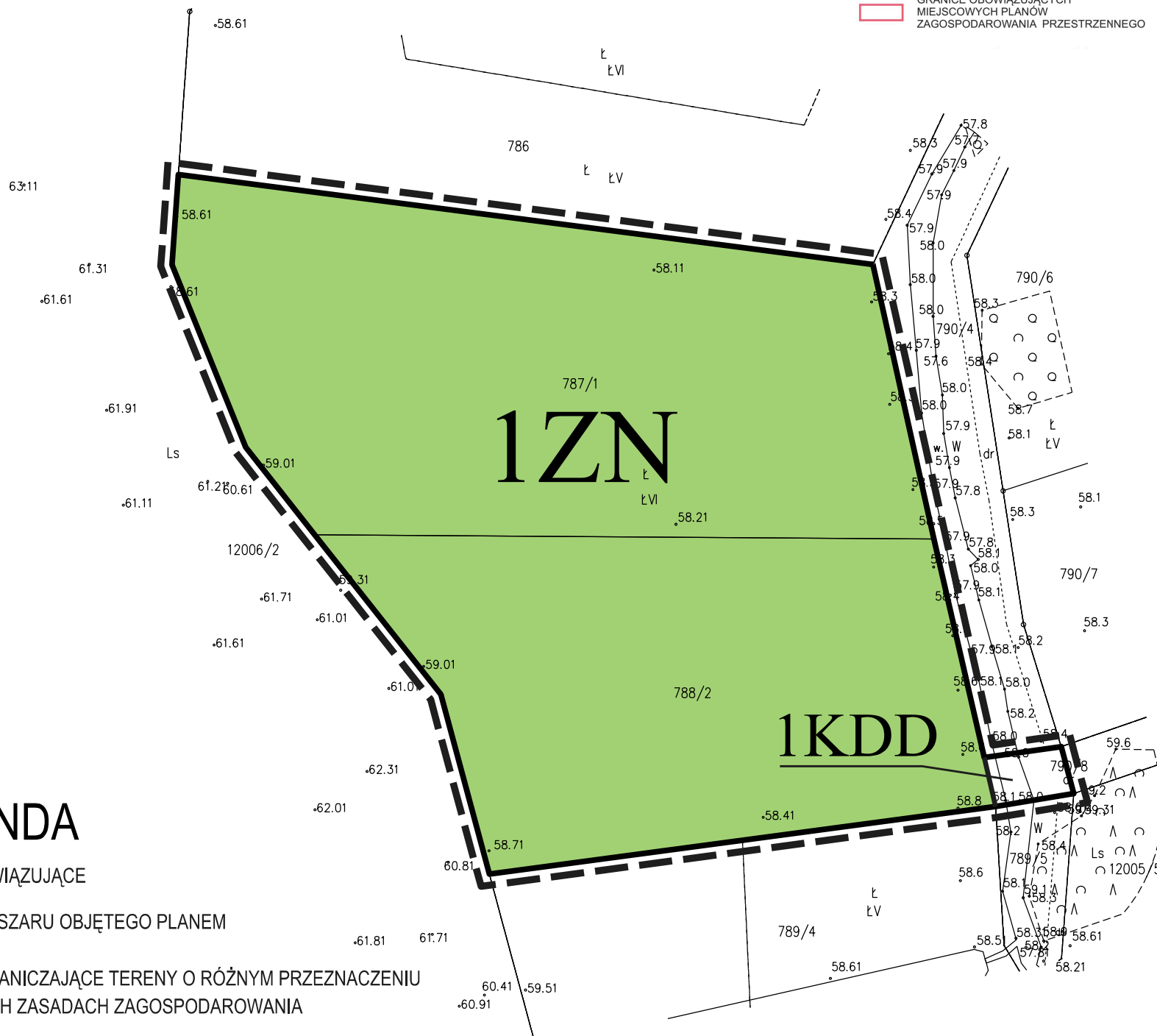
3. Numer licencji:  
Licencja nr 6642.3213.2022\_0403\_P

WYRYS ZE STUDIUM UWARUNKOWAŃ I KIERUNKÓW  
ZAGOSPODAROWANIA PRZESTRZENNEGO



TEREN OBJĘTY MIEJSCOWYM PLANEM  
ZAGOSPODAROWANIA PRZESTRZENNEGO

GRANICE OBOWIĄZUJĄCYCH  
MIEJSCOWYCH PLANÓW  
ZAGOSPODAROWANIA PRZESTRZENNEGO



## LEGENDA

OZNACZENIA OBOWIĄZUJĄCE

GRANICA OBSZARU OBJĘTEGO PLANEM

LINIE ROZGRANICZAJĄCE TERENY O RÓŻNYM PRZEZNACZENIU  
LUB RÓŻNYCH ZASADACH ZAGOSPODAROWANIA

**ZN** TEREN ZIELENI NATURALNEJ

**KDD** TEREN DROGI DOJAZDOWEJ