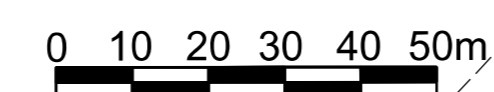


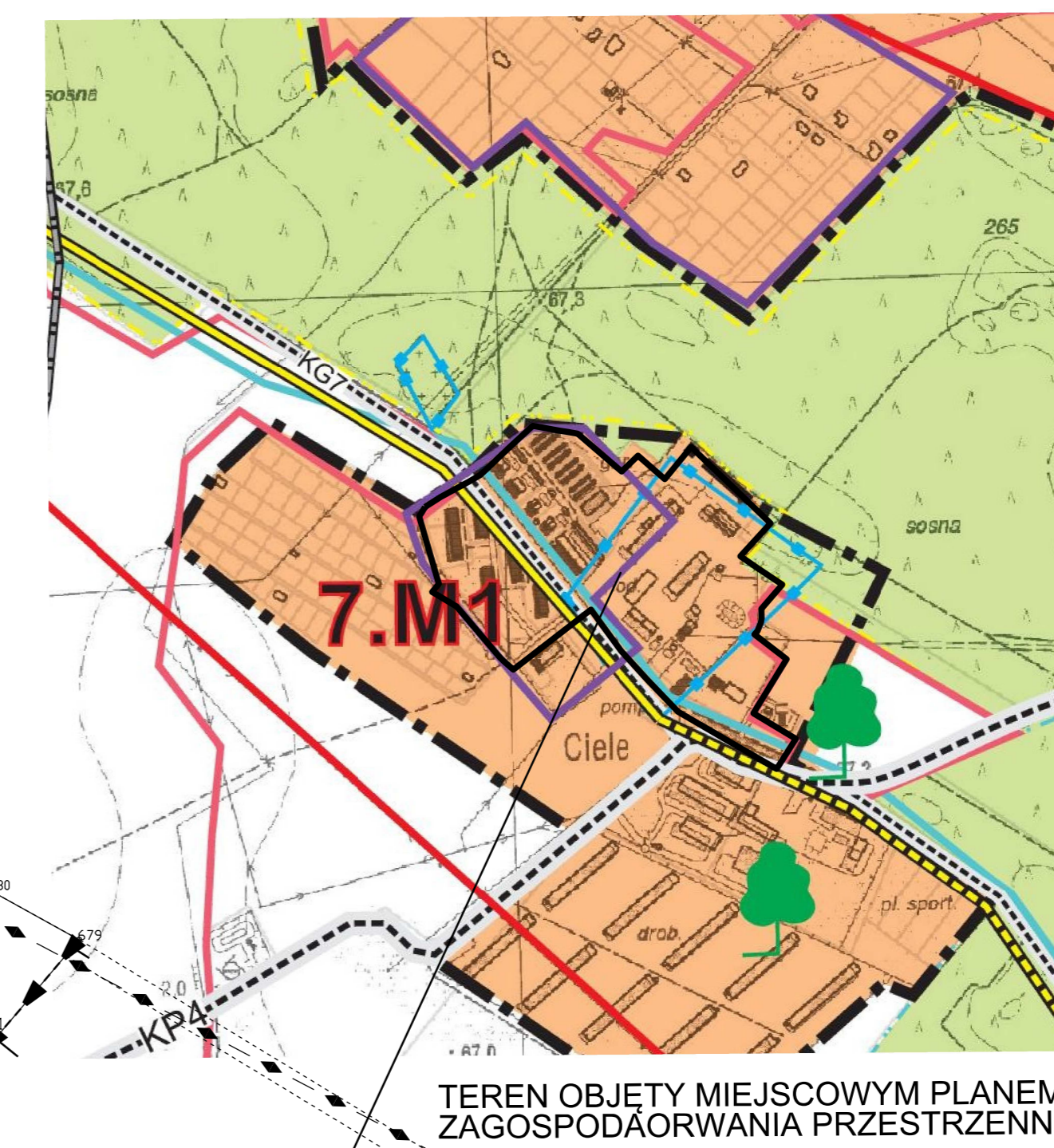
MIEJSCOWY PLAN ZAGOSPODAROWANIA PRZESTRZENNEGO DLA TERENU
POŁOŻONEGO W REJONIE ULIC OSIEDLE I OGRODY W MIEJSCOWOŚCI CIELE,
GMINA BIAŁE BŁOTA

ZALĄCZNIK NR 1
DODATKOWY NR
BIAŁY GMINY BIAŁE BŁOTA
Z DNIA
PLAN SPORZĄDZIŁ
WOJ GMINY BIAŁE BŁOTA




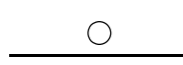
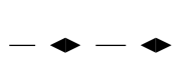
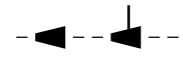






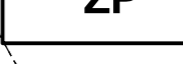
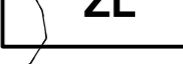





SKALA 1 : 1 000



WYRYS ZE STUDIUM UWARUNKOWAŃ I KIERUNKÓW
ZAGOSPODAROWANIA PRZESTRZENNEGO



OZNACZENIA

-  GRANICA OBSZARU OBJĘTEGO PLANEM
-  LINIE ROZGRANICZAJĄCE TERENY O RÓŻNYM PRZEZNACZENIU LUB RÓŻNYCH ZASADACH ZAGOSPODAROWANIA
-  NIEPRZEKRACZALNE LINIE ZABUDOWY
-  GRANICA STREFY OCHRONY ARCHEOLOGICZNEJ "A"
-  GRANICA STREFY OCHRONY KONSERWATORSKIEJ "B"
-  GRANICA TERENU OCHRONY POŚREDNIEJ UJĘCIA WODY
-  MN TEREN ZABUDOWY MIESZKANIOWEJ JEDNORODZINNEJ
-  MW TERENY ZABUDOWY MIESZKANIOWEJ WIELORODZINNEJ
-  KG TERENY GARAŻY
-  KP/ZP TEREN PARKINGU Z DOPUSZCZENIEM ZIELENI URZĄDZONEJ
-  US/UK/ZP TEREN SPORTU I REKREACJI Z DOPUSZCZENIEM USŁUG KULTURY I ZIELENI URZĄDZONEJ
-  ZP TERENY ZIELENI URZĄDZONEJ
-  ZL TEREN LASU
-  KD-L TEREN DROGI PUBLICZNEJ LOKALNEJ
-  KD-D TERENY DRÓG PUBLICZNYCH DOJAZDOWYCH
-  KD-W TERENY DRÓG WEWNĘTRZNYCH
-  KX TERENY CIĄGU PIESZOJEZDNEGO
-  KXp TEREN CIĄGU PIESZEGO
-  BUDYNEK UJĘTY W EWIDENCJI ZABYTKÓW

