

Załącznik do Uchwały Nr L/549/2010
Rady Gminy Białe Błota
z dnia 28 października 2010 r.



PLAN ODNOWY MIEJSCOWOŚCI CIELE NA LATA 2010 – 2017

Spis treści:

Wstęp.....	3
I. Charakterystyka miejscowości.....	4
1. Położenie miejscowości, przynależność administracyjna, liczba ludności.....	4
2. Historia miejscowości ze szczególnym uwzględnieniem wydarzeń mających wpływ na powstanie układu przestrzennego.....	6
3. Określenie przestrzennej struktury miejscowości.....	8
II. Inwentaryzacja zasobów służących odnowie miejscowości.....	9
1. Przyroda.....	9
2. Społeczność wiejska i infrastruktura społeczna.....	10
3. Przedsiębiorczość.....	10
III. Ocena mocnych i słabych stron miejscowości.....	13
IV. Opis planowanych zadań inwestycyjnych.....	15
V. Opis i charakterystyka obszarów o szczególnym znaczeniu dla zaspokojenia potrzeb mieszkańców, sprzyjających nawiązywaniu kontaktów społecznych.....	20
VI. Wdrażanie planu odnowy.....	22
Spis fotografii.....	23
Spis wykresów.....	23
Spis tabel.....	23

Wstęp

1. Cel opracowania

Celem niniejszego opracowania jest przedstawienie koncepcji odnowy miejscowości Ciele wraz z uzasadnieniem wybranych kierunków rozwoju i realizacji Planu Odnowy.

2. Metoda opracowania strategii i zasady jej wdrożenia do realizacji

Opracowanie i przyjęcie Planu Odnowy Miejscowości Ciele zostało przeprowadzone w ramach uspołecznionego procesu obejmującego analizę problemów i uwarunkowań występujących w procesie rozwoju wsi. Trzon zespołu roboczego stanowili członkowie Rady Sołectkiej miejscowości Ciele, którzy na podstawie własnych doświadczeń oraz szerokich kontaktów z mieszkańcami miejscowości wypracowali, metodami warsztatowymi, zasadnicze założenia strategii i określili główne działania niezbędne do osiągnięcia jej celów.

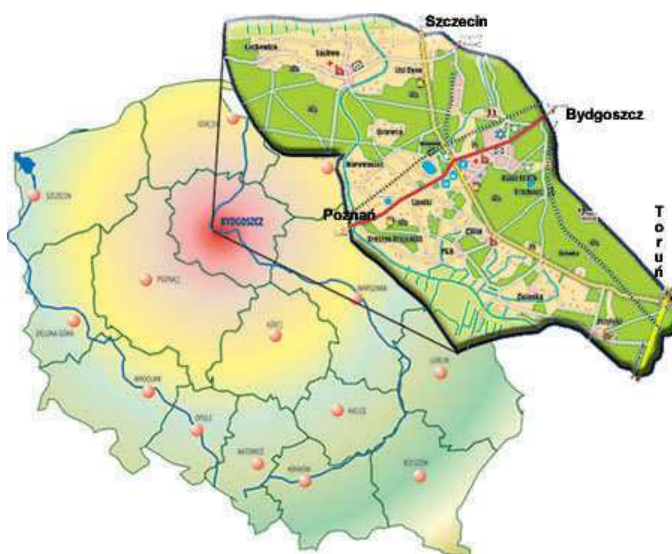
I. Charakterystyka miejscowości

1. Położenie miejscowości, przynależność administracyjna, liczba ludności.

Gmina Białe Błota leży w centralnej części powiatu bydgoskiego na obszarze zwanym Pradolina Toruńsko - Eberswaldzką. Wschodnia i środkowa część gminy leży na skraju Puszczy Bydgoskiej. Przez jej teren przepływa rzeka Noteć połączona z Kanałem Noteckim. Gmina leży na zachód od Bydgoszczy w kierunku Nakła n/Notecią, w województwie kujawsko-pomorskim, w powiecie bydgoskim

Sołectwo Ciele zlokalizowane jest na południe od siedziby gminy Białe Błota przy trasie S10 Warszawa-Szczecin. Sołectwo zajmuje obszar 6,2 km². Znaczny obszar sołectwa stanowią pola, łąki i lasy (ok. 2/3 powierzchni).

Mapka nr 1: Położenie Gminy Białe Błota



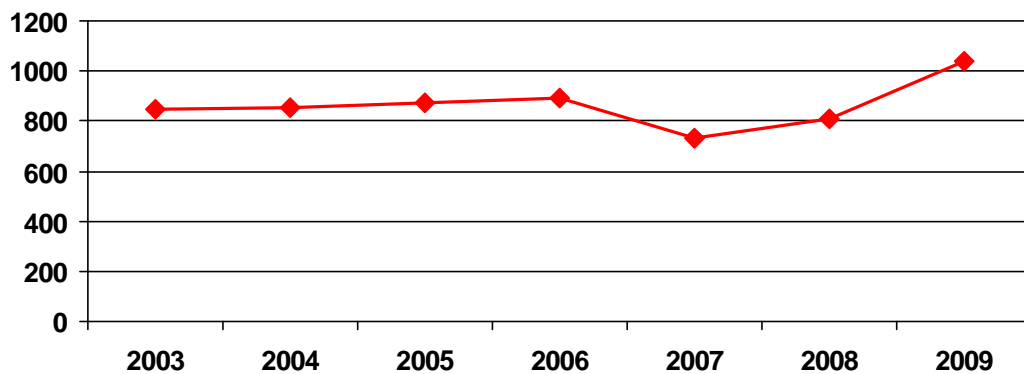
Mapka nr 2: Położenie miejscowości Ciele



Ciele jest wsią o dynamicznym przyroście liczby ludności. Na koniec 2009 r. w miejscowości mieszkało 1 034 osób.

Poniższy wykres obrazuje zmiany liczby mieszkańców Ciela w latach 2003 – 2009 (według danych statystycznych zawartych na stronie WWW Gminy Białe Błota).

Wykres nr 1: Liczba mieszkańców



2. Historia miejscowości ze szczególnym uwzględnieniem wydarzeń mających wpływ na powstanie układu przestrzennego.

Pierwsze wzmianki o miejscowości Ciele sięgają XVIII wieku roku, kiedy to ludność napływowa wyznania ewangelickiego zasiedliła te tereny. W tym okresie ludność wyznania ewangelickiego stanowiła blisko 95 proc. mieszkańców obszaru obecnego sołectwa Ciele. W 1867 roku ze względu na dużą liczbą ludności wyznania ewangelickiego w Cielu utworzono nową gminę ewangelicko-augsburską. Swoim zasięgiem objęła następujące wsie: Ciele, Białe Błota, Kruszyn, Lipniki, Murowaniec, Prądky i Zielonkę. W latach 1880-1881 wybudowano w Cielu pastorówkę wraz z przyległymi budynkami gospodarczymi. Obecnie mieści się w niej plebania. W roku 1892 przystąpiono do budowy zboru według projektu nieustalonego do dziś architekta. Budowę świątyni ukończono w 1893 roku, dnia 20 grudnia 1893 roku, pod przewodnictwem generalnego superintendenta Johanna Hesekeiela z Poznania, odbyła się uroczystość oddania ukończonej świątyni.

Zakończenie II wojny światowej, a co za tym idzie zmiana układu narodowościowo-wyznaniowego, spowodowało opustoszenie zboru w Cielu. Opuszczone przez Niemców wyznania ewangelickiego ziemie zostały zamieszkane przez Polaków. Dekretem księdza kardynała, Augusta Hlonda, z 24 sierpnia 1946 roku erygowano nową parafię. W październiku tegoż roku dawny zbór w Cielu zaczął pełnić funkcję rzymskokatolickiego kościoła parafialnego pod wezwaniem Matki Boskiej Bolesnej.

Zdjęcie nr 1: Budynek parafii kościoła rzymskokatolickiego p.w. Matki Boskiej Bolesnej w Cielu



W latach 1975-1998 miejscowość Ciele administracyjnie należała do województwa bydgoskiego.

3. Określenie przestrzennej struktury miejscowości

Miejscowość Ciele charakteryzuje rozproszona zabudowa o charakterze mieszkaniowym i usługowym. Zabudowa mieszkaniowa wchodzi w skład podmiejskiej strefy miasta Bydgoszczy. Sołectwo charakteryzuje się rozwiniętą gospodarką rolniczą i poza rolniczą. Ciele posiada największą w gminie powierzchnię gruntów rolniczych. Zlokalizowane są tutaj duże przedsiębiorstwa gminne: Bohamet, Darwal S.A., Sprint-Cargo.

Ze względu na mieszkaniowy charakter zabudowy miejscowości najwyższym budynkiem jest kościół.

Sołectwo Ciele to miejsce o dobrym klimacie dla rozwoju przedsiębiorczości. Istnieją tu bardzo dobre warunki do rozwoju działalności gospodarczej, ponadto jest to doskonałe miejsce do zamieszkania. Istnieje bardzo dobre połączenie komunikacyjne z centrum Bydgoszczy oraz połączenie drogowe z Toruniem, Poznaniem i Szczecinem.

II. Inwentaryzacja zasobów służących odnowie miejscowości

1. Przyroda

Wśród zasobów miejscowości, które podnoszą jej atrakcyjność i mogą przyczynić się do jej rozwoju, można wymienić zasoby przyrodnicze, w tym lasy, które są miejscem masowego wypoczynku dla mieszkańców Bydgoszczy i pobliskich miejscowości. W zdecydowanej większości są to lasy chronione. Głównym gatunkiem lasotwórczym jest tu sosna zwyczajna, zajmująca 98% powierzchni leśnej. Pojedynczo w lasach Sołectwa Ciele występuje dąb szypułkowy (*Quercus Robur*), poza tym spotkać można grupki wisierek karłowatych (*Cerasus Fruticosa*).

Zdjęcie nr 2: Ścieżka piesza na terenie sołectwa Ciele



Na terenie istnieją bardzo dobre warunki do uprawiania turystyki pieszej, rowerowej i wodnej. Szczególną funkcję w tym zakresie pełnią ścieżki piesze oraz leśne ścieżki rowerowe.

2. Społeczność wiejska i infrastruktura społeczna

Niewątpliwym wpływem na charakter i funkcje miejscowości Ciele ma położenie w niewielkiej odległości od dużego ośrodka miejskiego - Bydgoszczy. Tendencje jakie można tu zaobserwować są charakterystyczne dla całej gminy.

Gmina Białe Błota należy do najszybciej rozwijających się pod względem przyrostu liczby mieszkańców gmin w całym województwie kujawsko-pomorskim. Prymat ten dzieje także wśród gmin podmiejskich. Gmina, a więc i miejscowość Ciele stanowi faktycznie część aglomeracji bydgoskiej i obsługuje szereg jej funkcji. W przypadku Ciele dominującą jest funkcja mieszkaniowo-usługowa.

Oznacza to, że z upływem czasu większą część mieszkańców stanowić będzie ludność napływowa. Pozytywnym aspektem tego stanu rzeczy jest fakt, że społeczeństwo Ciele odmładza się. Zdecydowana liczba nowych mieszkańców jest w wieku produkcyjnym.

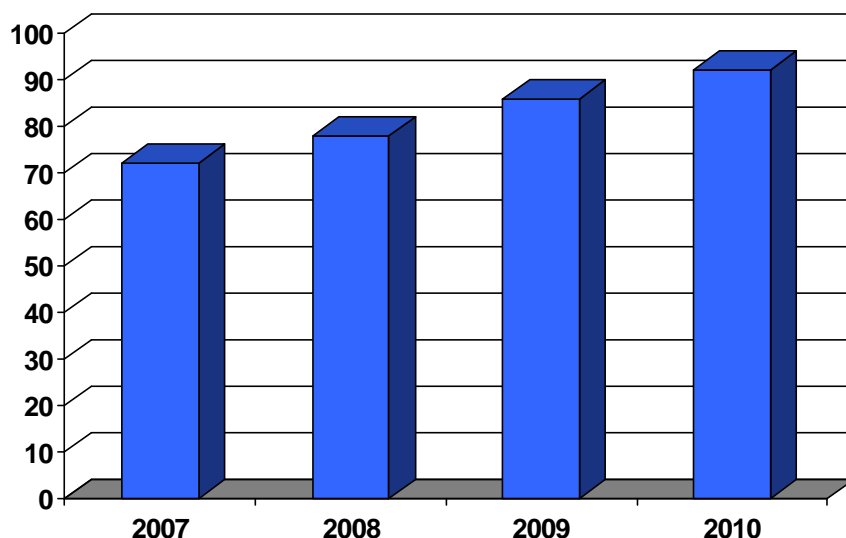
3. Przedsiębiorczość

Wraz ze wzrostem liczby ludności miejscowości następuje wzrost liczby przedsiębiorców, dla których siedzibą prowadzonej działalności jest Ciele. Na początku kwietnia 2010 r. w miejscowości Ciele zaewidencjonowanych było 92 przedsiębiorców (dane wg. Ewidencji Działalności Gospodarczej Urzędu Gminy).

Wzrost liczby przedsiębiorców pozytywnie wpływa na rozwój miejscowości, przyczynia się do napływu kapitału i wzrostu poziomu inwestycji.

Poniżej przedstawiono wykres zmian liczby osób prowadzących działalność gospodarczą w latach 2007-2010.

Wykres nr 2: Liczba przedsiębiorców w Cielu w latach 2007-2010



Poniżej w formie tabelarycznej zaprezentowano zasoby, posiadane przez miejscowość Ciele. Do każdej z kategorii zasobów przypisano wagę znaczenia dla miejscowości Ciele.

Tabela nr 1:Kategoryzacja i ocena zasobów miejscowości Ciele

Rodzaj zasobu	Brak	Jest - małe znaczenie	Jest - znaczenie średnie	Jest - znaczenie duże
Środowisko przyrodnicze				
walory krajobrazu			x	
walory przyrodnicze			x	
wody powierzchniowe (cieki, rzeki, stawy)		x		
gleby		x		
kopaliny	x			
Środowisko kulturowe				
walory architektury wiejskiej i osobliwości kulturowe			x	
walory zagospodarowania przestrzennego			x	
zabytki				x
zespoły artystyczne	x			
Dziedzictwo religijne i historyczne				

Rodzaj zasobu	Brak	Jest - małe znaczenie	Jest - znaczenie średnie	Jest - znaczenie duże
miejsca, osoby i przedmioty kultury		X		
święta, odpusty, pielgrzymki			X	
tradycje, obrzędy, gwara			X	
legendy, podania i fakty historyczne		X		
ważne postacie historyczne				X
specyficzne nazwy			X	
Obiekty i tereny				
działki pod zabudowę mieszkaniową				X
działki pod domy letniskowe	X			
działki pod zakłady usługowe i przemysł				X
pustostany mieszkaniowe, magazynowe i poprzemysłowe	X			
tradycyjne obiekty gospodarskie wsi (spichlerze, kuźnie, młyny)	X			
place i miejsca publicznych spotkań i rekreacji			X	
Gospodarka, rolnictwo				
specyficzne produkty (hodowle, uprawy polowe)		X		
znane firmy produkcyjne i zakłady usługowe				X
możliwe do wykorzystania odpady poprodukcyjne		X		
Sąsiedzi i przyjezdni				
korzystne, atrakcyjne sąsiedztwo (duże miasto, arteria komunikacyjna, atrakcja turystyczna)				X
ruch tranzytowy			X	
przyjezdni stali i sezonowi		X		
Instytucje				
placówki opieki społecznej	X			
szkoły	X			
domy kultury	X			
inne: kościół, pastorówka			X	
Ludzie, organizacje społeczne				
OSP	X			
Stowarzyszenia		X		
Darczyńcy i sponsorzy			X	

III. Ocena mocnych i słabych stron miejscowości

Silne strony:

- położenie sołectwa wśród lasów, jednak nieopodal dużego miasta wojewódzkiego - Bydgoszczy,
- bardzo dobra komunikacja z miastem Bydgoszcz,
- droga Warszawa-Szczecin przebiegająca przez sołectwo,
- dynamicznie rozwijające się budownictwo jednorodzinne,
- bardzo duży napływ nowych mieszkańców,
- szybki rozwój przedsiębiorczości,
- tereny do zagospodarowania,
- parafia pw. Matki Boskiej Bolesnej
- niskie bezrobocie,
- prężna rada sołecka i działające grupy nieformalne np. koło gospodyń Osiedlanki.

Słabe strony:

- brak planów zagospodarowania przestrzennego,
- niewystarczające zagospodarowanie miejsc zabaw dla dzieci,
- niski stopień zagospodarowania miejsc rekreacji i wypoczynku,
- niewystarczająca infrastruktura oświatowa,
- niewystarczająca infrastruktura związana z uprawianiem turystyki pieszej i rowerowej,
- brak systemu odwodnień,
- brak systemu kanalizacji i gazyfikacji.

Szanse i okazje:

- silne trendy związane z osadnictwem mieszkaniowym na terenach podmiejskich, na obrzeżach dużych miast,
- pozytywne zmiany w strukturze wiekowej mieszkańców - odmładzanie społeczności lokalnej,

- intensywny rozwój przedsiębiorczości (głównie mikroprzedsiębiorstw) na terenie sołectwa i gminy,
- możliwość pozyskania środków pochodzących z Funduszy Unijnych, środków pozabudżetowych w formie mini dotacji, grantów, darowizn oraz od sponsorów,
- bardzo dobre uwarunkowania przyrodnicze do uprawiania turystyki pieszej, rowerowej itp.

Zagrożenia:

- brak wizji architektonicznej,
- częste zmiany w unormowaniach legislacyjnych,
- brak stabilności w polityce wspierania rozwoju obszarów wiejskich,
- niskie nakłady na inwestycje remontowo – modernizacyjne układów transportowych.

IV. Opis planowanych zadań inwestycyjnych

W trakcie konstruowania plan odnowy miejscowości Ciele wyszczególnione zostały cele, których osiągnięcie ma charakter priorytetowy dla społeczności lokalnej.

Cele podstawowe oraz cząstkowe:

1. *Podniesienie poziomu życia mieszkańców Ciela.*
 - 1.1. Stworzenie infrastruktury kanalizacyjnej.
 - 1.2. Poprawa infrastruktury wodociągowej.
 - 1.3. Poprawa infrastruktury drogowej.
 - 1.4. Oświetlenie terenów szczególnie uczęszczanych.
 - 1.5. Rozwój infrastruktury sportowej.
 - 1.6. Rozwój infrastruktury socjalnej.
 - 1.7. Zwiększenie dostępności i atrakcyjności oferty kulturalnej.
2. *Poprawa bezpieczeństwa na terenie miejscowości Ciele.*
 - 2.1. Poprawa infrastruktury drogowej.
 - 2.2. Oświetlenie terenów szczególnie uczęszczanych.
3. *Zwiększenie atrakcyjności inwestycyjnej miejscowości Ciele.*
 - 3.1. Stworzenie infrastruktury wodno-kanalizacyjnej.
 - 3.2. Rozwój infrastruktury socjalnej.
 - 3.3. Rozwój infrastruktury sportowej.
4. *Podniesieniu poziomu integracji społeczności lokalnej oraz zapobieganie wykluczeniu społecznemu*
 - 4.1. Rozwój infrastruktury kulturalnej.
 - 4.2. Wzbogacenie oferty kulturalnej i edukacyjnej.
 - 4.3. Rozwój infrastruktury oświatowej.

4.4. Rozwój infrastruktury rekreacyjnej.

Wyznaczonym celom zostały przypisane konkretne zadania inwestycyjne i sporządzony został harmonogram ich realizacji oraz określone zostały przybliżone koszty realizacji poszczególnych zadań.

PLAN ODNOWY MIEJSCOWOŚCI CIELE NA LATA 2010 – 2017
PAŹDZIERNIK 2010

Lp.	Nazwa zadania	Cel zadania	Przeznaczenie	Harmonogram realizacji	Koszt zadania	Źródło finansowania
1.	Nadbudowa budynku mieszkalnego z rozbudową na świetlicę wiejską	<p>Podniesienie poziomu życia mieszkańców miejscowości Ciele</p> <p>Zwiększenie atrakcyjności inwestycyjnej miejscowości</p> <p>Podniesienie poziomu integracji społeczności lokalnej oraz przeciwdziałanie wykluczeniu społecznemu</p>	<p>1. Zorganizowanie miejsca dla spotkań, integracji i ożywienia życia kulturalnego społeczności lokalnej.</p> <p>2. Zorganizowanie miejsca dla dzieci młodzieży w ramach organizacji czasu wolnego, szczególnie w okresach wolnych od nauki szkolnej.</p> <p>3. Stworzenie mieszkańcom wsi i osobom przyjeżdżającym do miejscowości Ciele miejsca do aktywnego spędzania wolnego czasu w gronie rodzinnym.</p> <p>4. Rozszerzenie oferty kulturalnej i edukacyjnej dla społeczności lokalnej wszystkich grup wiekowych</p>	2010-2011	1 200 000 zł	budżet gminy, środki Europejskiego Funduszu Rolnego na rzecz Rozwoju Obszarów Wiejskich (Program Rozwoju Obszarów Wiejskich na lata 2007 – 2013)
2.	Zagospodarowanie terenu wokół świetlicy wiejskiej	<p>Podniesienie poziomu życia mieszkańców miejscowości Ciele</p> <p>Podniesienie poziomu integracji społeczności lokalnej oraz przeciwdziałanie wykluczeniu społecznemu</p>	<p>1. Stworzenie technicznych warunków dla wypoczynku mieszkańców (ławki, elementy placu zabaw itp.)</p> <p>2. Zorganizowanie miejsca zabaw dla dzieci</p> <p>3. Stworzenie warunków do organizowania przedsięwzięć plenerowych</p>	2011-212	30 000,00 zł	budżet gminy, środki zewnętrzne – Urząd Marszałkowski Województwa Kujawsko-Pomorskiego
3.	Budowa sieci kanalizacyjno- sanitarnej z przyłączami wokół ujęcia wody w miejscowości Ciele	Podniesienie poziomu życia mieszkańców miejscowości Ciele	<p>1. Stworzenie infrastruktury kanalizacyjnej o wysokim poziomie jakości.</p> <p>2. Stworzenie atrakcyjnych warunków osadniczych.</p> <p>3. Stworzenie sprzyjających</p>	2011 - 2012	2 589 860,00zł	budżet gminy

PLAN ODNOWY MIEJSCOWOŚCI CIELE NA LATA 2010 – 2017
PAŹDZIERNIK 2010

Lp.	Nazwa zadania	Cel zadania	Przeznaczenie	Harmonogram realizacji	Koszt zadania	Źródło finansowania
			uwarunkowań do rozwoju gospodarczego i społecznego miejscowości.			
4.	Budowa kanalizacji sanitarnej w miejscowości Ciele, Gmina Białe Błota	Podniesienie poziomu życia mieszkańców miejscowości Ciele Poprawa atrakcyjności inwestycyjnej miejscowości Zwiększenie atrakcyjności turystycznej	1. Stworzenie infrastruktury kanalizacyjnej o wysokim poziomie jakości. 2. Stworzenie atrakcyjnych warunków osadniczych. 3. Stworzenie sprzyjających uwarunkowań do rozwoju gospodarczego i społecznego miejscowości.	2010- 2011	1 702 710,10 zł	budżet gminy, Europejski Fundusz Rolny na rzecz Rozwoju Obszarów Wiejskich (program Rozwoju Obszarów Wiejskich na lata 2007-2013)
5.	Budowa oświetlenia drogowego ulic: Srebrnej, Skromnej, pocztowej, myśliwskiej, Ułańskiej, Modrakowej, Wczasowej, Wypoczynkowej, Tęczowej, Księżycowej, Przylesie, Uroczej, Narożnej, Strzeleckiej, Zajęczej, Lisiej, Makowej, Zacisze, Letniskowej, Radosnej, Hiubertusa, Ogrody, Dzikiej, Krótkiej, Niedźwiedzia	Podniesienie jakości życia mieszkańców miejscowości Ciele Podniesienie poziomu bezpieczeństwa mieszkańców miejscowości Ciele	1. Stworzenie infrastruktury drogowej o wysokiej jakości. 2. Stworzenie atrakcyjnych warunków osadniczych. 3. Stworzenie dogodnych warunków do rozwoju gospodarczego i społecznego miejscowości.	2010	350 000,00 zł	budżet gminy
6.	Budowa dróg gminnych (ul. Osiedle i Źródlanej) w miejscowości Ciele,	Podniesienie jakości życia mieszkańców miejscowości Ciele	1. Stworzenie infrastruktury drogowej o wysokiej jakości. 2. Stworzenie atrakcyjnych	2010	2 369 800,00zł	budżet gminy, środki Ministerstwa Spraw Wewnętrznych i

PLAN ODNOWY MIEJSCOWOŚCI CIELE NA LATA 2010 – 2017
PAŹDZIERNIK 2010

Lp.	Nazwa zadania	Cel zadania	Przeznaczenie	Harmonogram realizacji	Koszt zadania	Źródło finansowania
	Gmina Białe Błota	Podniesienie poziomu bezpieczeństwa mieszkańców Ciele	warunków osadniczych. 3. Stworzenie dogodnych warunków do rozwoju gospodarczego i społecznego miejscowości.			Administracji – Narodowy Program Przebudowy Dróg Lokalnych
7.	Projekt i budowa nawierzchni ulicy Bluszczowej i Przylesie oraz Myśliwskiej wraz z chodnikami	Podniesienie poziomu bezpieczeństwa mieszkańców Ciele Podniesienie jakości życia mieszkańców miejscowości Ciele	1. Stworzenie infrastruktury drogowej o wysokiej jakości. 2. Stworzenie atrakcyjnych warunków osadniczych. 2. Stworzenie dogodnych warunków do rozwoju gospodarczego i społecznego miejscowości.	2014-2015		budżet gminy
8.	Budowa sieci gazowej	Podniesienie jakości życia mieszkańców miejscowości Ciele	1. Stworzenie atrakcyjnych warunków osadniczych. 2. Stworzenie dogodnych warunków do rozwoju gospodarczego i społecznego miejscowości.	2012-2013		Środki zewnętrzne inwestora
9.	Budowa kompleksu sportowo-rekreacyjnego w miejscowości Ciele w ramach programu „Moje boisko – Orlik 2012”	Podniesienie jakości życia mieszkańców Ciele Zwiększenie atrakcyjności inwestycyjnej miejscowości Ciele Podniesienie poziomu bezpieczeństwa mieszkańców Ciele Podniesienie poziomu integracji społeczności lokalnej oraz przeciwdziałanie wykluczeniu społecznemu	1. Stworzenie infrastruktury sportowej o wysokiej jakości. 2. Stworzenie dogodnych warunków do kreowania aktywności ruchowej mieszkańców 3. Stworzenie dogodnych warunków osadniczych. 4. Stworzenie mieszkańcom wsi i osobom przyjeżdżającym do Ciele miejsca do aktywnego spędzania wolnego czasu w gronie rodzinnym.	2010	170 000,00 zł	budżet gminy, środki zewnętrzne – Urząd Marszałkowski Województwa Kujawsko-Pomorskiego, Ministerstwo Sportu i Turystyki

V. Opis i charakterystyka obszarów o szczególnym znaczeniu dla zaspokojenia potrzeb mieszkańców, sprzyjających nawiązywaniu kontaktów społecznych

W samym centrum wsi na działce przyległej do drogi serwisowej łączącej siedzibę Urzędu Gminy Białe Błota z pozostałymi miejscowościami zlokalizowana jest parafia z rzymsko - katolickim kościołem parafialnym pod wezwaniem Matki Boskiej Bolesnej. Teren wokół kościoła został zagospodarowany, bowiem w 1991 roku, po siedmiu latach starań, decyzją Ministerstwa Leśnictwa parafia otrzymała w wieczyste użytkowanie zalesiony fragment gruntów, na których zlokalizowany jest kościół. Obecnie parafia i tereny do niej przyległe są miejscem spotkań mieszkańców Ciela.

Zdjęcie nr 3 Kościół parafialny w Cielu wraz z przyległym terenem



W sąsiedztwie kościoła znajduje się stary budynek mieszkalny, którego datę budowy szacuje się na 1900 rok. Budynek znajduje się w ewidencji prowadzonej przez Wojewódzkiego Konserwatora Zabytków dla województwa kujawsko-pomorskiego. Wg przyjętej przez społeczność lokalną koncepcji budynek zostanie odrestaurowany i rozbudowany na świetlicę wiejską. Teren wokół zabudowań zostanie uporządkowany i zagospodarowany, wybudowana zostanie droga wewnętrzna, miejsca postojowe i chodniki. Po zakończeniu prac remontowo-budowlanych świetlica nabędzie nowe cechy funkcjonalno-użytkowe, ze względu na które stanie się centrum życia społeczno-kulturalnego mieszkańców.

VI. Wdrażanie planu odnowy

Wdrażaniem planu odnowy miejscowości Ciele zajmie się Rada Sołecka pod przewodnictwem Sołtysa. Osoby te będą zarządzały procesem wprowadzania planu w życie, ustalaniem i kontrolą harmonogramu przebiegu prac, utrzymywać będą kontakty zarówno z gminą jak i społecznością lokalną.

Ważne jest, aby osoby wprowadzające w życie plan odnowy odbywały cykliczne spotkania robocze. Konieczne jest konsultowanie przebiegu realizacji celów zawartych w planie. Trzeba mieć na uwadze fakt, że plan odnowy miejscowości musi być dokumentem żywym. Oznacza to, że konieczne jest aktualizowanie zapisów planu w zależności od zmiany czynników zewnętrznych, tak, aby możliwe stało się wykorzystanie wszelkich pojawiających się szans i wyeliminowanie zagrożeń.

Postęp w realizacji Planu Odnowy Miejscowości winien być oceniany raz do roku na zebraniu wiejskim. W razie potrzeby należy przeprowadzić aktualizację dokumentu.

Spis fotografii

Zdjęcie nr 1: Budynek parafii kościoła rzymskokatolickiego p.w. Matki Boskiej Bolesnej w Cielu	7
Zdjęcie nr 2: Ścieżka piesza na terenie sołectwa Ciele.....	9
Zdjęcie nr 3 Kościół parafialny w Cielu wraz z przyległym terenem.....	20

Spis wykresów

Wykres nr 1: Liczba mieszkańców	5
Wykres nr 2: Liczba przedsiębiorców w Cielu w latach 2007-2010	11

Spis tabel

Tabela nr 1:Kategoryzacja i ocena zasobów miejscowości Ciele	11
--	----