

MIEJSCOWY PLAN ZAGOSPODAROWANIA PRZESTRZENNEGO DLA TERENU W REJONIE ULICY BERBERYSOWEJ W MIEJSCOWOŚCI BIAŁE BŁOTA SKALA 1 : 1 000

ZAŁĄCZNIK NR 1
DO UCHWAŁY NR RGK.0007.134.2013
RADY GMINY BIAŁE BŁOTA
Z DNIA 28 LISTOPADA 2013r.

PLAN SPORZĄDZIŁ
WOJT GMINY BIAŁE BŁOTA

Mapa do celów projektowych
skala 1:1000

ark. mapy: 354.232.221
jedn. ew: Białe Błota [040301_2]
obręb: Białe Błota [0001]
działki: 45/61

KERG: 3489/2012

PUWG "1965"
ukł. wys. Kronsztadt

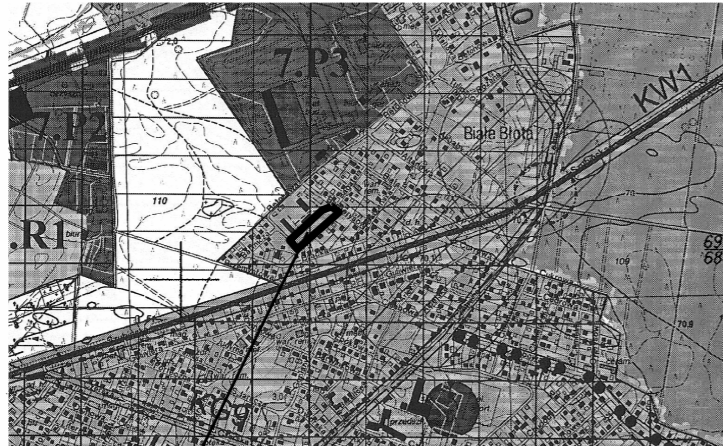
Nie wykonano ustalenia obciążeń służebnościami gruntowymi.
Data: 31.07.2012

GEOMAP
mgr inż. Andrzej Wróblewski
Usługi GEODEZYJNO-KARTOGRAFICZNE
ul. Deszczowa 9, 86-065 Łochowo
tel. kom. 607 33 48 53
NIP: 886-139-21-85

Wróblewski
mgr inż. Andrzej Wróblewski
GEODETA
ul. Deszczowa 9, tel. kom. 607 33 48 53
86-065 Łochowo
Świadectwo RP 15928

0 10 20 30 40 50

WYRYS ZE STUDIUM UWARUNKOWAŃ I KIERUNKÓW
ZAGOSPODAROWANIA PRZESTRZENNEGO



TEREN OBJĘTY MIEJSCOWYM PLANEM
ZAGOSPODAROWANIA PRZESTRZENNEGO





STAROSTWO POWIATOWE W BYDGOSZCZY
Powiatowy Ośrodek Dokumentacji
Geodezyjnej i Kartograficznej

W obszarze oznaczonym linią
potwierdzono w terenie aktualność treści mapy zasadniczej.
Dokumenty potwierdzające aktualność mapy przyjęto
do zasobu w dniu 31.07.2012 r.
i zaświadczenie pod nr 3489/2012

Niniejsza mapa może służyć do celów projektowych.
Projektowane obiekty budowlane wymagają pozwolenia na
budowę podlega ją wyczerpaniu i inwentaryzacji powykonawczej
przez Jednostki uprawnione do wykonania prac geodezyjnych.
Bydgoszcz, dnia 31.07.2012 r. Z up. Starosta Bydgoskiego

Teresa Leńczyk
Starszy Geodeta

OZNACZENIA

-  GRANICA OBSZARU OBJĘTEGO PLANEM
-  LINIE ROZGRANICZAJĄCE TEREN O RÓŻNYM
PRZEZNACZENIU LUB RÓŻNYCH ZASADACH
ZAGOSPODAROWANIA
-  NIEPRZEKACZALNA LINIA ZABUDOWY
-  TEREN OGRODÓW DZIAŁKOWYCH



Wszystkie obiekty budowlane
i przyrządy podziemne podlegają
wyczerpaniu oraz inwentaryzacji
przez Jednostki
wykonawstwa geodezyjnego

Zastrzegam się, że opracowana mapa może nie zawierać
pełnej informacji o przebiegu przewodów podziemnych,
których w powodu braku zgłoszenia danej
inwentaryzacji powykonawczej, braku danych z instytucji
branżowych oraz stosowanych metod pomiaru u Jawienie
jest niemożliwe.