

Mapa do celów projektowych
skala 1:1000

ark. mapy: 354.234.124
Jedn. ew: Białe Błota [040301_2]
obręb: Ciele [0002]
działki: 116/3, 116/4, 116/5, 116/6

KERG: 3491/2012 PUWG "1965"
ukł. wys. Kronsztadt
Nie wykonano ustalenia obciążeń służebnościami gruntowymi.
Data: 31.07.2012

GEOMAP
mgr inż. Andrzej Wróblewski
USŁUGI GEODEZYJNO-KARTOGRAFICZNE
ul. Deszczowa 9, 86-065 Łochowo
tel. kom. 607 33 48 53
NIP: 555-120-21-85



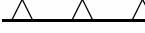



Wróblewski
mgr inż. Andrzej Wróblewski
GEODETA
ul. Deszczowa 9, tel. kom. 607 33 48 53
86-065 Łochowo
Świadectwo GPK 15928

ZMIANA MIEJSCOWEGO PLANU ZAGOSPODAROWANIA PRZESTRZENNEGO W REJONIE ULICY POCZTOWEJ W MIEJSCOWOŚCI CIELE GMINA BIAŁE BŁOTA SKALA 1 : 1 000

ZAŁĄCZNIK NR 1
DO UCHWAŁY NR RGK.0007.135.2013
RADY GMINY BIAŁE BŁOTA
Z DNIA 28 LISTOPADA 2013r.

PLAN SPORZĄDZIŁ
WOJT GMINY BIAŁE BŁOTA

OZNACZENIA

-  GRANICA OBSZARU OBJĘTEGO PLANEM
-  LINIE ROZGRANICZAJĄCE TEREN O RÓŻNYM PRZEZNACZENIU LUB RÓŻNYCH ZASADACH ZAGOSPODAROWANIA
-  NIEPRZEKACZALNA LINIA ZABUDOWY
-  MN/U TEREN ZABUDOWY MIESZKANIOWEJ JEDNORODZINNEJ Z DOPUSZCZENIEM USŁUG
-  U TEREN ZABUDOWY USŁUGOWEJ
-  KD-E TEREN DROGI PUBLICZNEJ - EKSPRESOWEJ

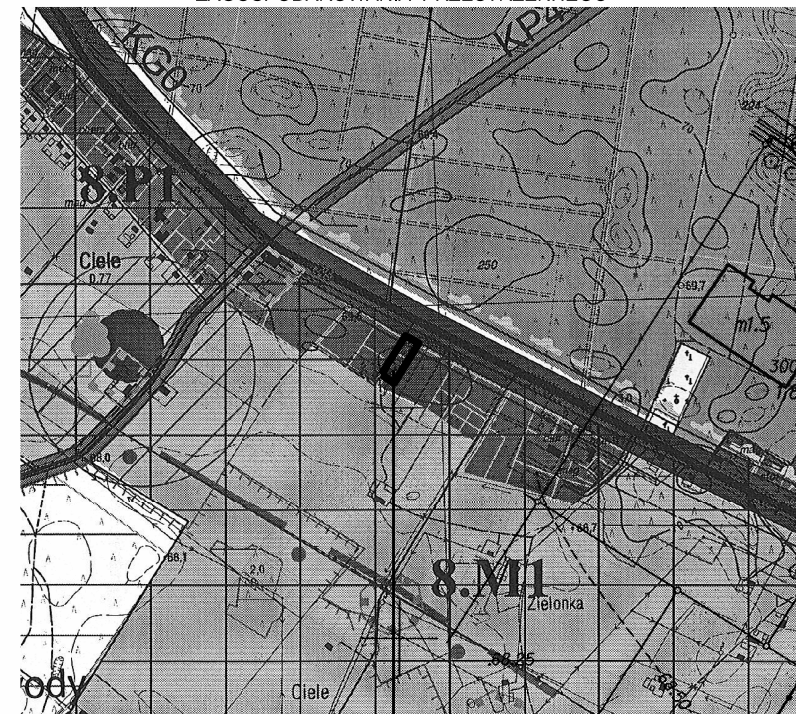
STAROSTWO POWIATOWE W BYDGOSZCZY
Powiatowy Ośrodek Dokumentacji
Geodezyjnej i Kartograficznej

W obszarze oznaczonym linią
potwierdzono w terenie aktualność treści mapy zasadniczej.
Dokumenty potwierdzające aktualność mapy przyjęto
do zasobu w dniu 31.07.2012 r.
i zaewidencjonowano pod nr 3491/2012

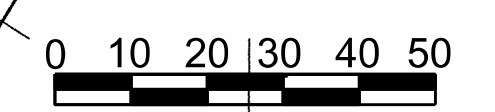
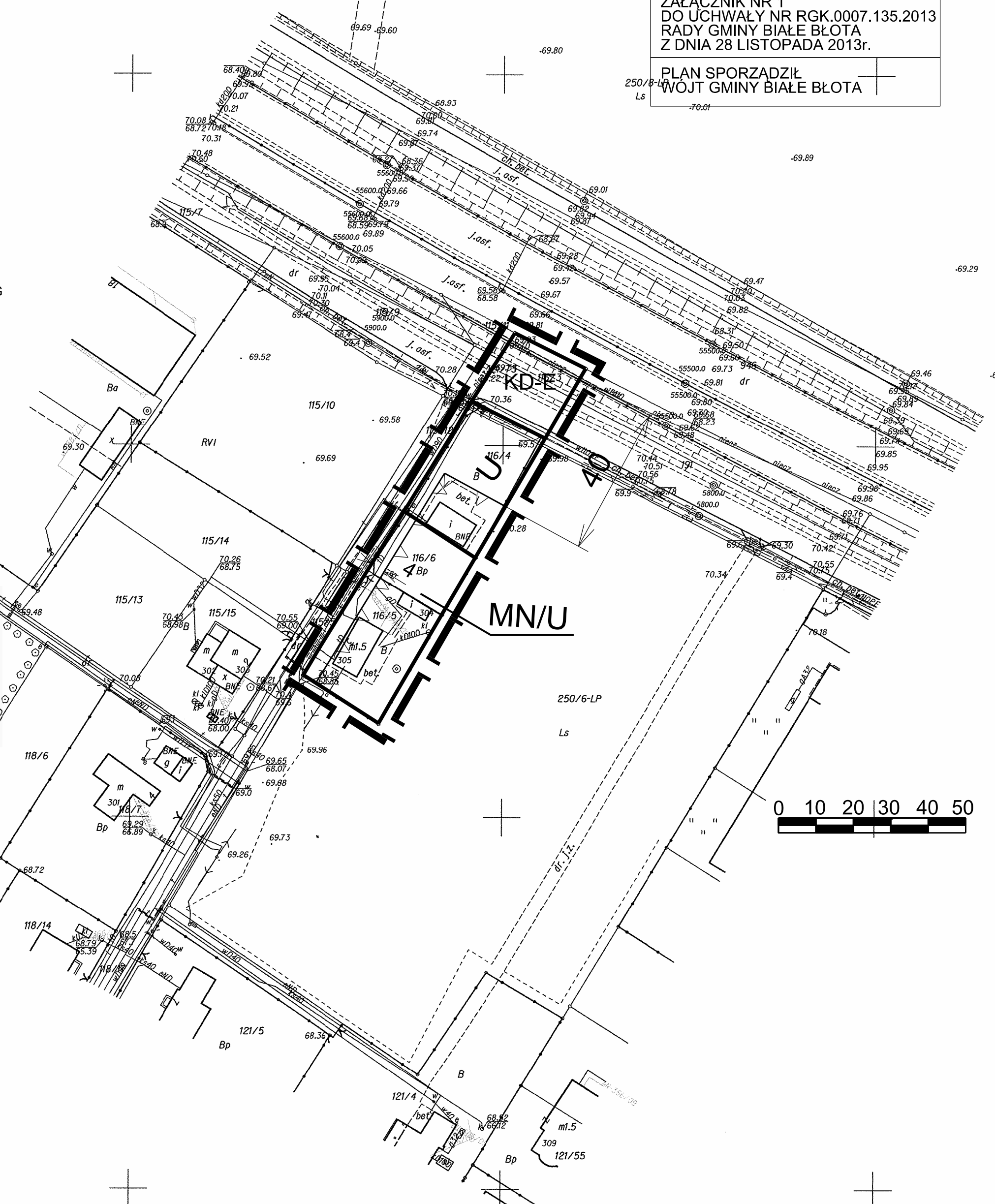
Niniejsza mapa może służyć do celów projektowych.
Projektowane obiekty budowlane wymagają pozwolenia na
budowę podlega ją wytyczeniu i inwentaryzacji powykonawczej
przez jednostki uprawnione do wykonania tych czynności w
Bydgoszcz, dnia 31.07.2012 r.

Teresa Leńczyk
Starszy Geodeta

WYRYS ZE STUDIUM UWARUNKOWAŃ I KIERUNKÓW
ZAGOSPODAROWANIA PRZESTRZENNEGO



TEREN OBJĘTY MIEJSCOWYM PLANEM
ZAGOSPODAROWANIA PRZESTRZENNEGO



Wszystkie obiekty budowlane
i przewody podziemne podlegają
wytyczeniu oraz zainwentaryzowaniu
przez jednostki
wykonawstwa geodezyjnego

Zastrzegam się, że opracowana mapa może nie zawierać
pełnej informacji o przebiegu przewodów podziemnych,
których z powodu braku zgłoszenia do geodezyjnej
inwentaryzacji powykonawczej, braku danych z instytucji
branżowych oraz stosowanych metod pomiaru ujawnienie
jest niemożliwe.