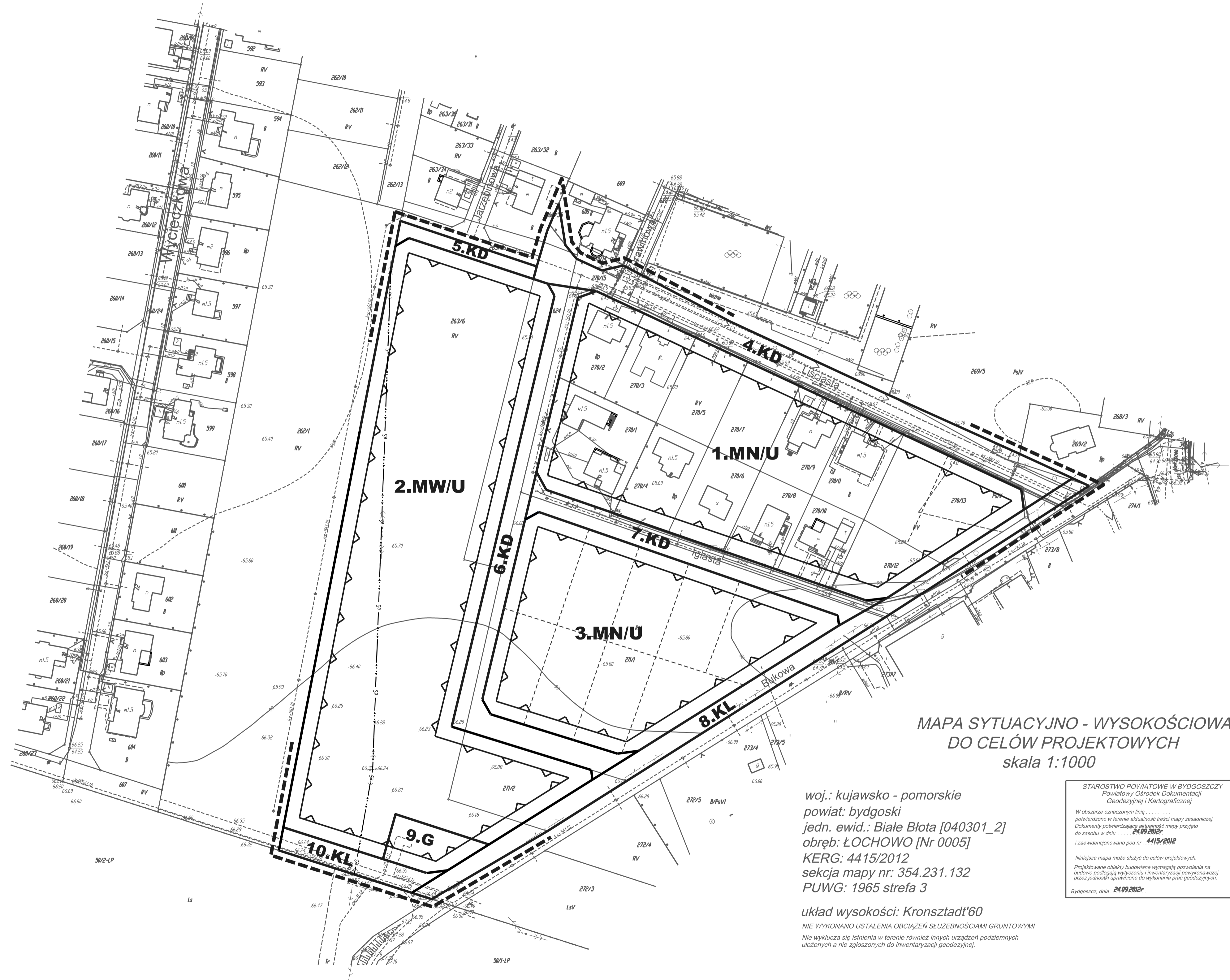


MIEJSCOWY PLAN ZAGOSPODAROWANIA PRZESTRZENNEGO TERENU POŁOŻONEGO W REJONIE ULICY BUKOWEJ W MIEJSCOWOŚCI ŁOCHOWO, GMINA BIAŁE BŁOTA



MAPA SYTUACYJNO - WYSOKOŚCIOWA
DO CELÓW PROJEKTOWYCH
skala 1:1000

woj.: kujawsko - pomorskie
powiat: bydgoski
jedn. ewid.: Białe Błota [040301_2]
obręb: ŁOCHOWO [Nr 0005]
KRG: 4415/2012
sekcja mapy nr: 354.231.132
PUWG: 1965 strefa 3

układ wysokości: Kronsztadt'60
NIE WYKONANO USTALENIA OBCIĄŻEN SŁUŻEBNOŚCIAMI GRUNTOWYMI
Nie wyklucza się istnienia w terenie również innych urządzeń podziemnych
ułożonych a nie zgłoszonych do inwentaryzacji geodezyjnej.

STAROSTWO POWIATOWE W BYDGOSZCZY
Powiatowy Ośrodek Dokumentacji
Geodezyjnej i Kartograficznej
W obszarze oznaczonym linią
potwierdzono w terminie aktualności treści mapy zasadniczej.
Dokumenty geodezyjne aktualności mapy przysięgły
do zasobu w dniu 24.09.2012r.
i zawiadomiono pod nr 4415/2012
Niniejsza mapa może służyć do celów projektowych.
Projektowane obiekty budowlane wymagają pozwolenia na
budowę podlegające wytyczeniu i inwentaryzacji powykonawczej
przez jednostki uprawnione do wykonania prac projektowych.
Bydgoszcz, dnia 24.09.2012r.

RYSunek PLANU
STANOWIĄCY ZAŁĄCZNIK NR 1
DO UCHWAŁY NR RGK.0007.10.2014
RADY GMINY BIAŁE BŁOTA
z dnia 30 stycznia 2014r.

PLAN OGŁOSZONO
W DZIENNIKU URZĘDOWYM
WOJEWÓDZTWA
KUJAWSKO-POMORSKIEGO
NR POZ.
z dnia

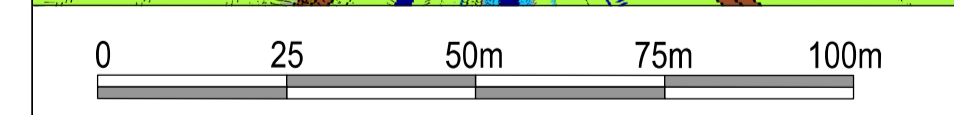
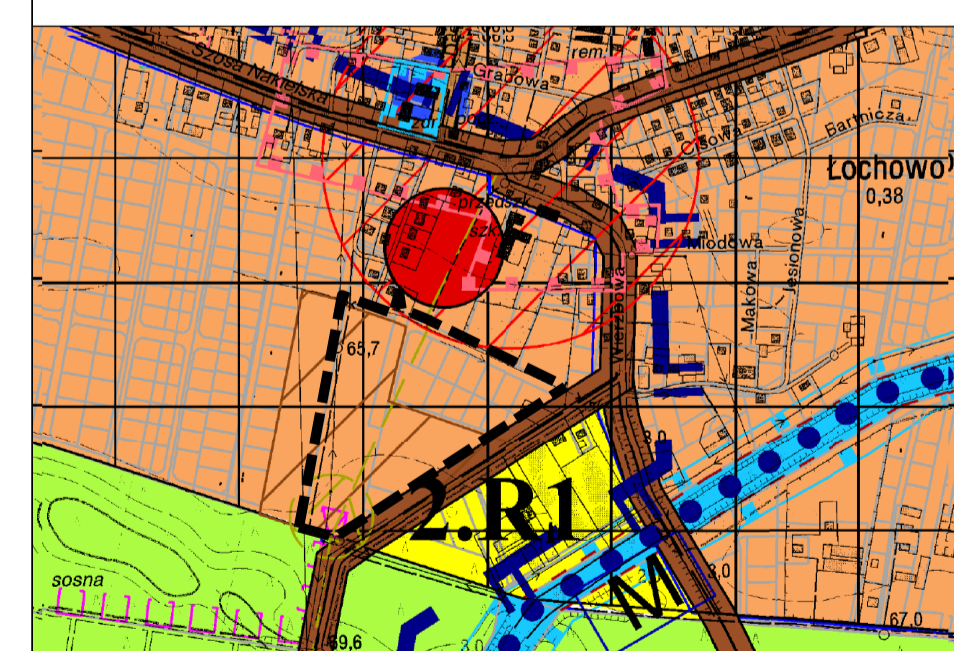
- OZNACZENIA GRAFICZNE
STANOWIĄCE USTALENIA PLANU:**
- granica obszaru objętego planem
 - linia rozgraniczająca tereny o różnym przeznaczeniu i różnych zasadach zagospodarowania
 - nieprzekraczalna linia zabudowy

- SYMBOLE IDENTYFIKUJĄCE TERENY
O RÓŻNYM PRZEZNACZENIU I RÓŻNYCH ZASADACH
ZAGOSPODAROWANIA**
- MN/U** teren zabudowy mieszkaniowej jednorodzinnej z uzupełniającymi funkcjami usługowymi
 - MW/U** teren zabudowy mieszkaniowej wielorodzinnej z uzupełniającymi funkcjami usługowymi
 - KD-L** teren drogi publicznej - ulica klasy lokalnej
 - KD-D** teren drogi publicznej - ulica klasy dojazdowej
 - G** teren infrastruktury technicznej, gazowniczej - stacja gazowa wysokiego ciśnienia

- OZNACZENIA GRAFICZNE
INFORMACYJNE:**
- istniejąca linia elektroenergetyczna SN
 - orientacyjna granica działki budowlanej

**WRYM
ZMIANY STUDIUM UWARUNKOWAŃ I KIERUNKÓW
ZAGOSPODAROWANIA PRZESTRZENNEGO
GMINY BIAŁE BŁOTA
PRZYJĘJ UCHWAŁA NR XLVI/504/2010
Z DNIA 28 MAJA 2010R.**

granice obszaru objętego planem



SKALA 1:1000

SPORZĄDZAJĄCY PLAN : WÓJT GMINY BIAŁE BŁOTA