


Załącznik
do uchwały nr RGK.0007.106.2014
Rady Gminy Białe Błota
z dnia 28 sierpnia 2014


LEGENDA



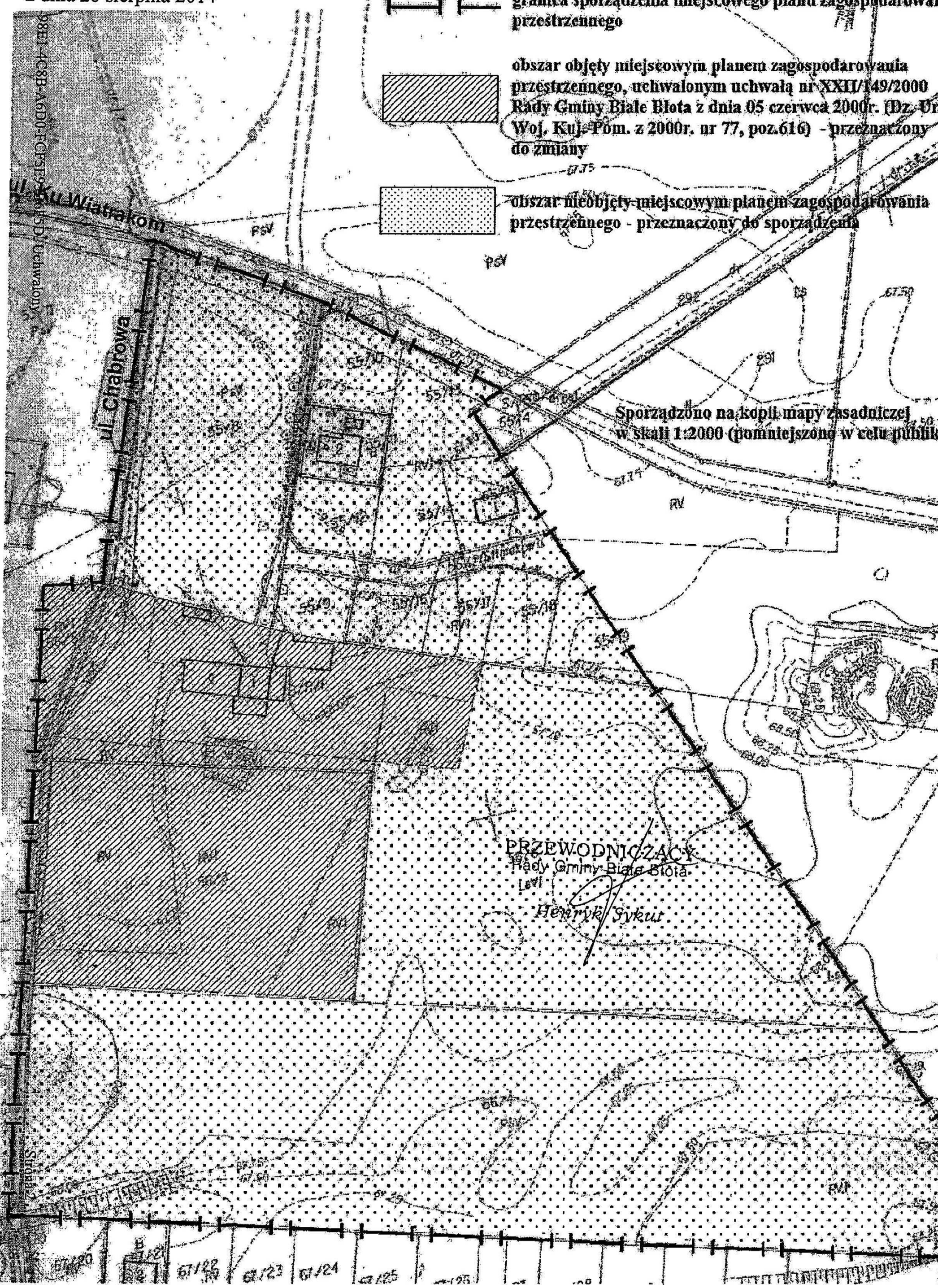
granica sporządzenia miejscowego planu zagospodarowania przestrzennego



obszar objęty miejscowym planem zagospodarowania przestrzennego, uchwalonym uchwałą nr XXII/149/2000 Rady Gminy Białe Błota z dnia 05 czerwca 2000r. (Dz. Urz. Woj. Kuj.-Pom. z 2000r. nr 77, poz.616) - przeznaczony do zmiany



obszar nieobjęty miejscowym planem zagospodarowania przestrzennego - przeznaczony do sporządzenia



Sporządzono na kopii mapy zasadniczej
w skali 1:2000 (pomniejszone w celu publikacji)

PRZEWODNICZĄCY
Rady Gminy Białe Błota

Henryk Sykut

98E1-1C8B-A6D0-FCF5E9-5A6A-5D Uchwalony
Strona 2