

MIEJSCOWY PLAN ZAGOSPODAROWANIA PRZESTRZENNEGO TERENU POŁOŻONEGO W REJONIE ULICY KOŚCIELNEJ W MIEJSCOWOŚCI CIELE, GMINA BIAŁE BŁOTA

**RYSUNEK PLANU
STANOWIĄCY ZAŁĄCZNIK NR 1
DO UCHWAŁY NR R GK.0007.107.2014
RADY GMINY BIAŁE BŁOTA
z dnia 28 sierpnia 2014r.**

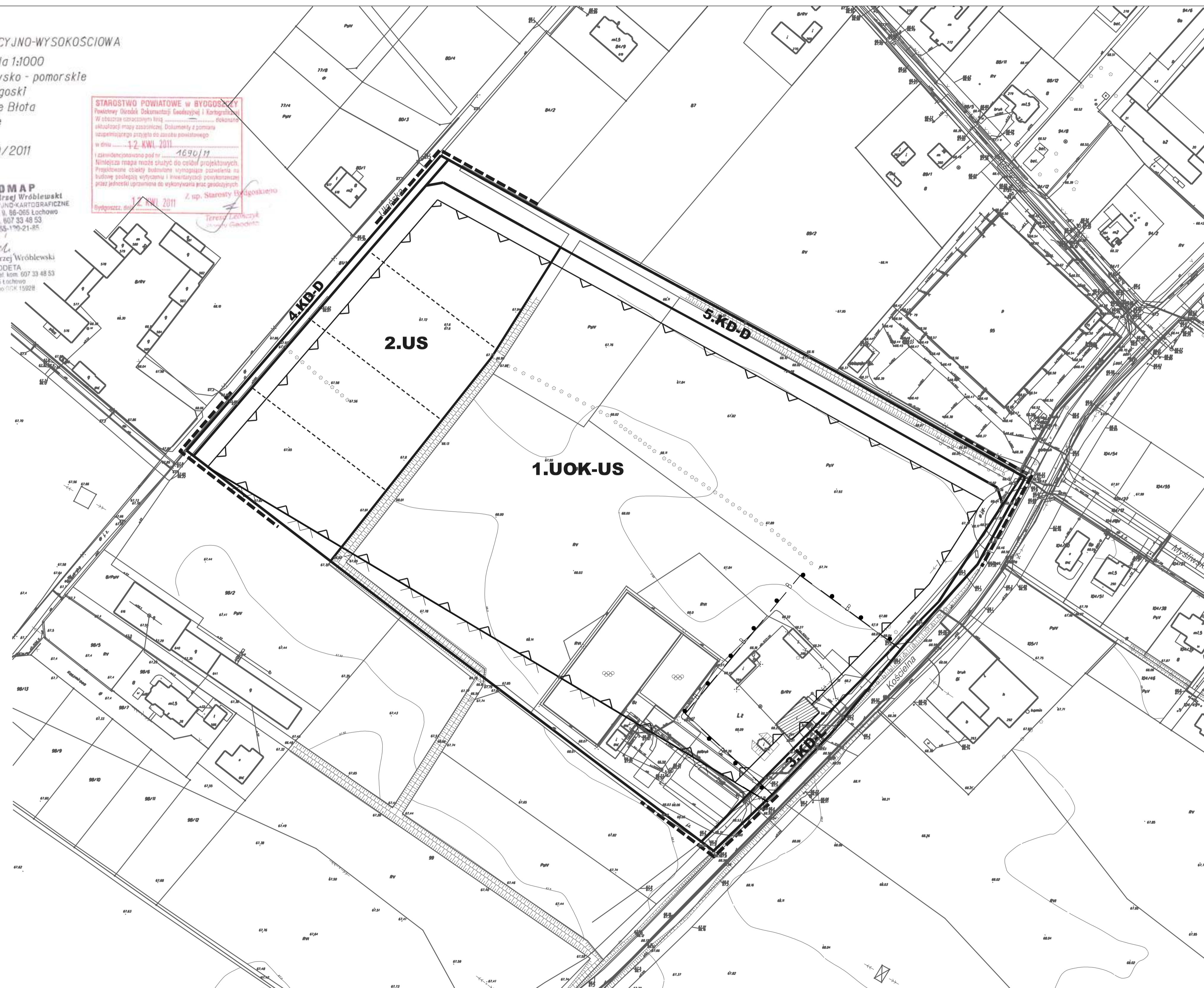
MAPA SYTUACYJNO-WYSOKOŚCIOWA

skala 1:1000

woj. kujawsko - pomorskie
powiat bydgoski
gmina Białe Błota
obręb: Ciele
dz. 97
KERG: 1690/2011

STAROSTWO POWIATOWE W BYDGOSZCZY
Powiatowy Urząd Dokumentacji Geodezyjnej i Kartograficznej
W obszarze oznaczonym kolorem dokonano
składania mapy zasadniczej. Dokumenty z pomiaru
kompleksowego projektu do cadastre powiatowego
w dniu 12. KWI. 2011
i zmianom oznaczonym kolorem
Niniejsza mapa może służyć do celów projektowych.
Przeznaczone obszary budowlane wymagają pozwolenia na
budowę polegającą wytyczaniu i inwentaryzacji powołanej
przez jednostki uprawnione do wykonywania prac geodezyjnych
wytyczanie: dn. 12. KWI. 2011 z. up. Starosty Bydgoskiego
Teresa Zdzienicka
Kierownik

GEOMAP
mgr inż. Andrzej Wróblewski
UBIĘBŁI BEZMIERZĄCZNO-KARTOGRAFICZNE
ul. Deszczoła 9, tel. kom. 607 33 48 53
86-005 Łochowo
tel. 555-190-21-85
mgr inż. Andrzej Wróblewski
GEODETA
ul. Deszczoła 9, tel. kom. 607 33 48 53
86-005 Łochowo
Sądziectwo 110K 15928



**PLAN OGŁOSZONO
W DZIENNIKU URZĘDOWYM
WOJEWÓDZTWA
KUJAWSKO-POMORSKIEGO
NR POZ.
z dnia**

**OZNACZENIA GRAFICZNE
STANOWIĄCE USTALENIA PLANU:**

- granica obszaru objętego planem
- linie rozgraniczające tereny o różnym przeznaczeniu lub różnych zasadach zagospodarowania
- nieprzekraczalna linia zabudowy
- granica strefy "B" ochrony konserwatorskiej

**SYMBOLE IDENTYFIKUJĄCE TERENY O RÓŻNYM
PRZEZNACZENIU LUB RÓŻNYCH ZASADACH
ZAGOSPODAROWANIA**

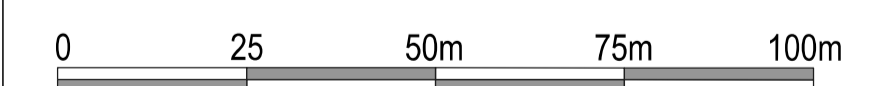
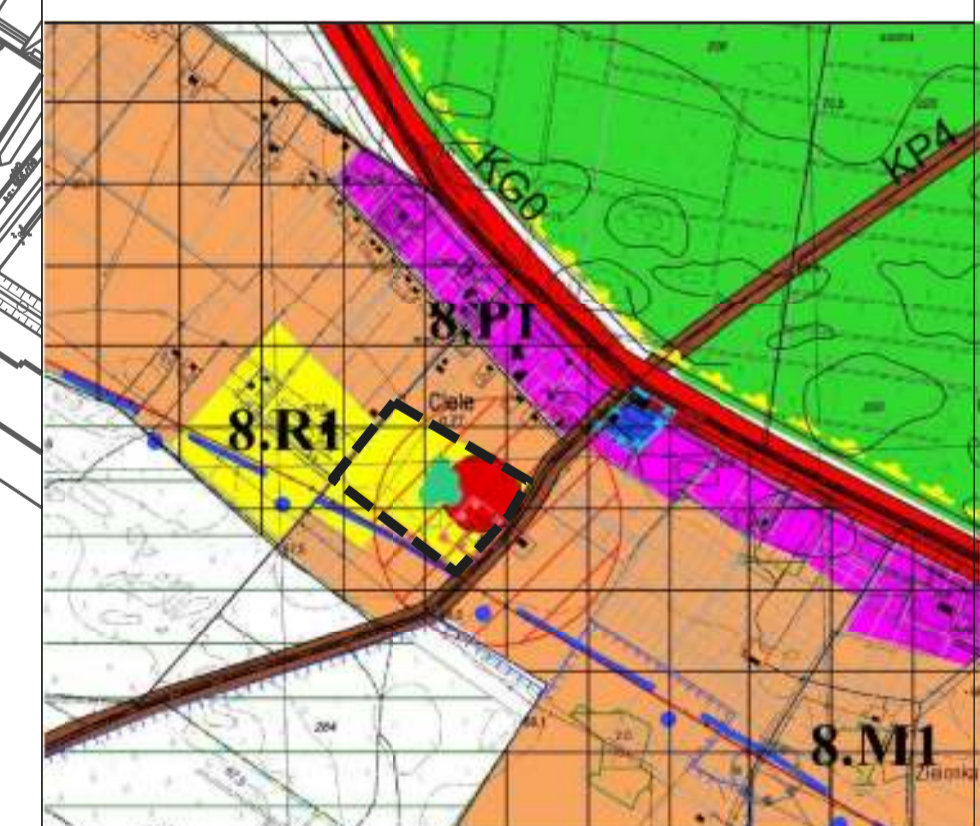
- UOK-US** teren zabudowy usługowej z zakresu oświaty i kultury oraz sportu i rekreacji
- US** teren zabudowy usługowej z zakresu sportu i rekreacji
- KD-D** teren drogi publicznej - ulica klasy dojazdowej
- KD-L** teren drogi publicznej - ulica klasy lokalnej

**OZNACZENIA GRAFICZNE
INFORMACYJNE:**

- obiekt zabytkowy wpisany do gminnej ewidencji zabytków
- orientacyjna granica działki budowlanej
- granica pasa technologicznego napowietrznej linii elektroenergetycznej o napięciu 400kV

**WYRYS
ZMIANY STUDIUM UWARUNKOWAŃ I KIERUNKÓW
ZAGOSPODAROWANIA PRZESTRZENNEGO
GMINY BIAŁE BŁOTA
PRZYJĘJ UCHWAŁĄ NR XLVI/504/2010
Z DNIA 28 MAJA 2010R.**

- granice obszaru objętego planem



SKALA 1:1000

**SPORZADZAJĄCY PLAN :
WOJT GMINY BIAŁE BŁOTA**