

MIEJSCOWY PLAN ZAGOSPODAROWANIA PRZESTRZENNEGO WRAZ ZE ZMIANĄ OBOWIĄZUJĄCEGO MIEJSCOWEGO PLANU ZAGOSPODAROWANIA PRZESTRZENNEGO W REJONIE ULICY ZIEŁONE POŁA W MIEJSCOWOŚCI PRZYŁĘKI GMINA BIAŁE BŁOTA

ZALĄCZNIK NR 1
DO UCHWAŁY NR RGK.0007.78.2015
RADY GMINY BIAŁE BŁOTA
Z DNIA 30 CZERWCA 2015r.

PLAN SPORZĄDZIŁ
WOJT GMINY BIAŁE BŁOTA

Mapa do celów projektowych

skala 1:1000

ark. mapy: 354.232.221

jedn. ew: Białe Błota [040301_2]

obręb: Przyłęki [0009]

działki: 301, 302/1-302/4, cz265/9-LPB, 299/24-299/27

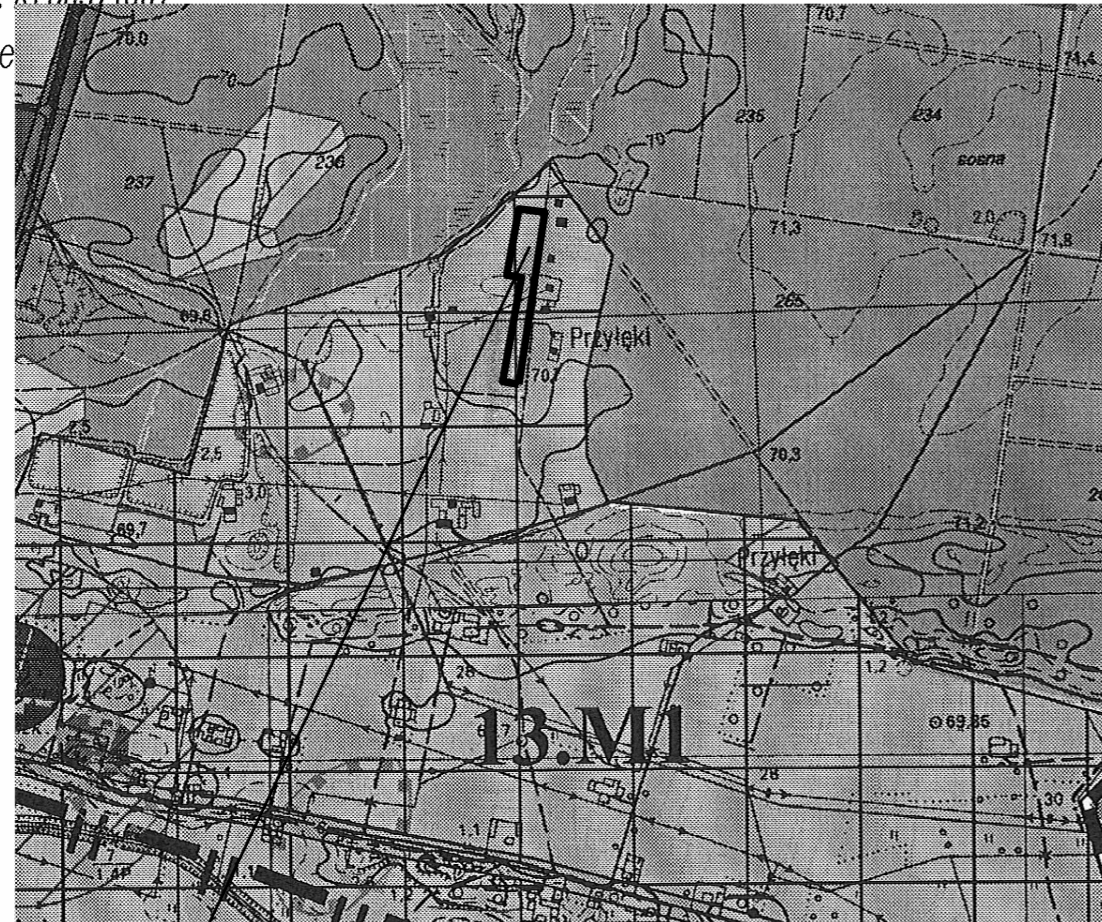
KERG: 3494/2012

Nie wykonano ustalenia obciążeń służebności

Data: 31.07.2012

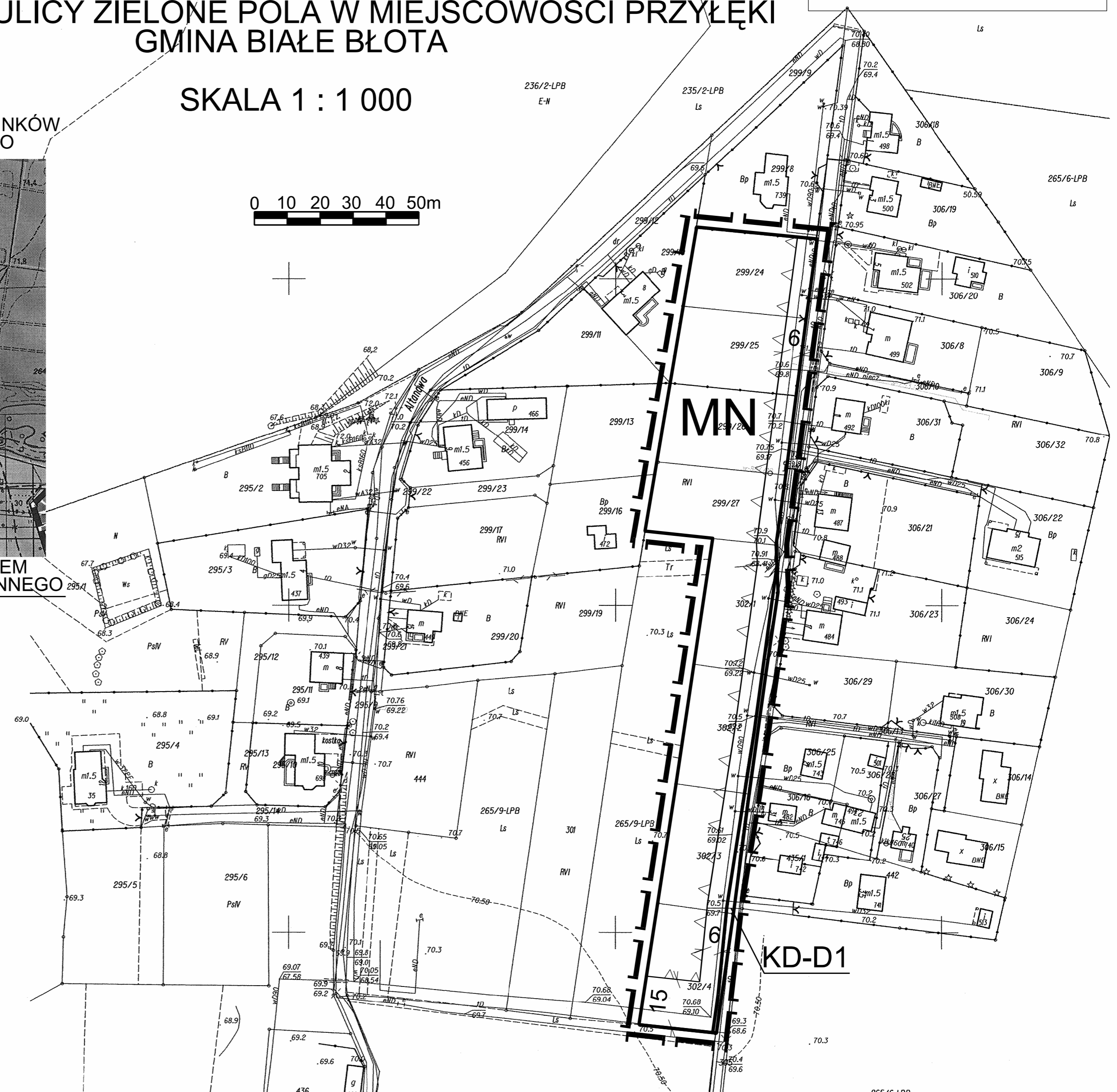
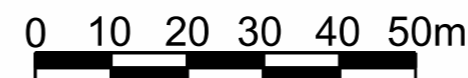
GEOMAP
mgr inż. Andrzej Wróblewski
USŁUGI GEODEZYJNO-KARTOGRAFICZNE
ul. Deszczowa 9, 86-065 Łochowo
tel. kom. 607 33 48 53
NIP: 556-120-21-85

WYRYS ZE STUDIUM UWARUNKOWAŃ I KIERUNKÓW
ZAGOSPODAROWANIA PRZESTRZENNEGO
PUWG "1965"
ukł. wys. Kransztadt



TEREN OBJĘTY MIEJSCOWYM PLANEM
ZAGOSPODAROWANIA PRZESTRZENNEGO

SKALA 1 : 1 000



STAROSTWO POWIATOWE W BYDGOSZCZY
Powiatowy Ośrodek Dokumentacji
Geodezyjnej i Kartograficznej

W obszarze oznaczonym linią
powierzczono w terenie aktualność treści mapy zasadniczej.
Dokumenty potwierdzające aktualność mapy przyjęto
do zobowiązania w dniu 31.07.2012 r.
i zatwierdzono pod nr 3494/2012

Niniejsza mapa może służyć do celów projektowych.
Projektowane obiekty budowlane wymagają pozwolenia na
budowę podlegającego wyreżeniu i terytorialnej wytyczeniu
przez Jednostki uprawnione do wykonania prac geodezyjnych.

Bydgoszcz, dnia 31.07.2012 r.

Teresa Leonczyk
Starszy Geodeta

OZNACZENIA

- GRANICA OBSZARU OBJĘTEGO PLANEM
- LINIE ROZGRANICZAJĄCE TEREN O RÓŻNYM PRZEZNACZENIU LUB RÓŻNYCH ZASADACH ZAGOSPODAROWANIA
- NIEPRZEKACZALNE LINIE ZABUDOWY
- TEREN ZABUDOWY MIESZKANIOWEJ JEDNORODZINNEJ
- TEREN DROGI PUBLICZNEJ DOJAZDOWEJ