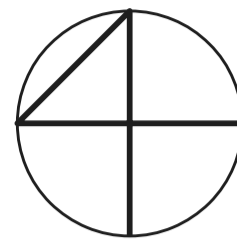


MIEJSCOWY PLAN ZAGOSPODAROWANIA PRZESTRZENNEGO TERENU POŁOŻONEGO W REJONIE ULIC BIAŁOBŁOCKIEJ I OSIEDLOWEJ W MIEJSCOWOŚCI KRUSZYN KRAJEŃSKI, GMINA BIAŁE BŁOTA

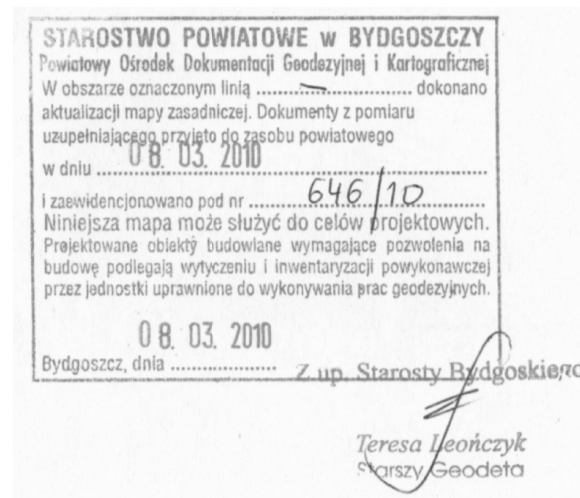
MAPA SYTUACYJNO-WYSOKOŚCIOWA

SKALA 1:1000



Woj. kujawsko-pomorskie
Powiat: bydgoski
Gmina: Białe Błota
Obręb: KRUSZYN KRAJEŃSKI

KERG 646/2010



RYSUNEK PLANU STANOWIĄCY ZAŁĄCZNIK NR 1 DO UCHWAŁY NR RRG.0007.79.2015 RADY GMINY BIAŁE BŁOTA z dnia 30 czerwca 2015r.

PLAN OGŁOSZONO W DZIENNIKU URZĘDOWYM WOJEWÓDZTWA KUJAWSKO-POMORSKIEGO POZ. z dnia

OZNACZENIA GRAFICZNE STANOWIĄCE USTALENIA PLANU:

- granica obszaru objętego planem
- linia rozgraniczająca tereny o różnym przeznaczeniu i różnych zasadach zagospodarowania
- nieprzekraczalna linia zabudowy

SYMBOLE IDENTYFIKUJĄCE TERENY O RÓŻNYM PRZEZNACZENIU I RÓŻNYCH ZASADACH ZAGOSPODAROWANIA

- teren zabudowy mieszkaniowej jednorodzinnej i usługowej
- teren zabudowy mieszkaniowej jednorodzinnej z dopuszczeniem uzupełniających funkcji usługowych
- teren rolniczy
- teren drogi publicznej - ulica klasy dojazdowej
- teren drogi publicznej - ulica klasy dojazdowej stanowiąca ciąg pieszo-jezdny

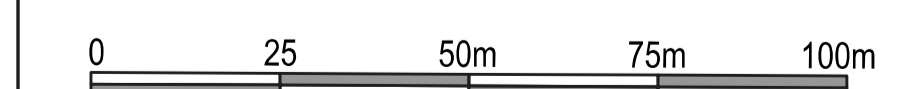
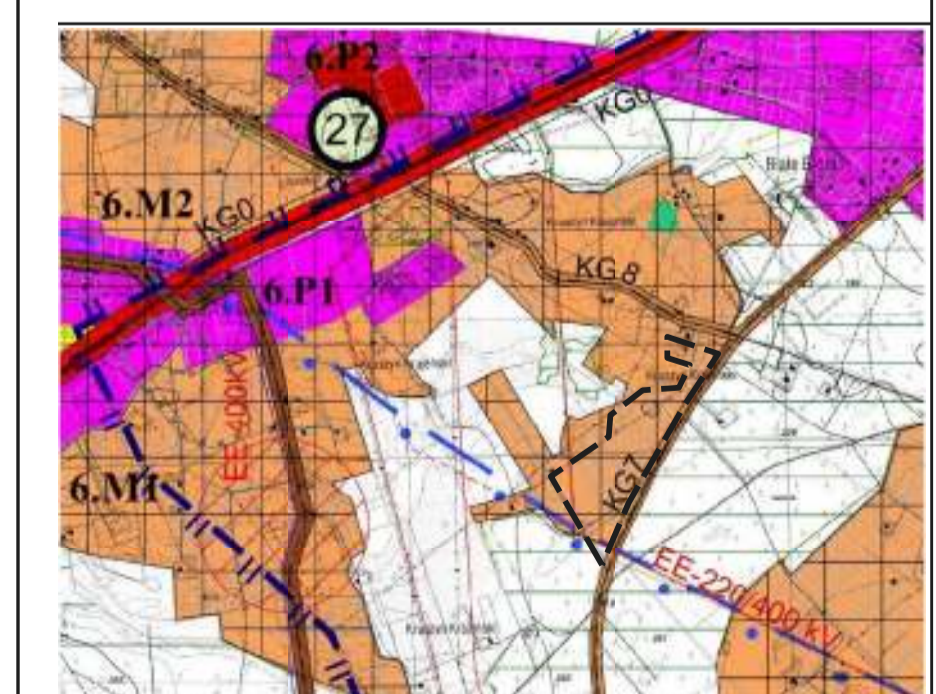
OZNACZENIA GRAFICZNE INFORMACYJNE:

- granica pasa technologicznego napowietrznych elektroenergetycznych linii przesyłowych o napięciu 220kV i 440kV
- orientacyjna granica działki budowlanej



WYRYS ZMIANY STUDIUM UWARUNKOWAŃ I KIERUNKÓW ZAGOSPODAROWANIA PRZESTRZENNEGO GMINY BIAŁE BŁOTA PRZYJĘJ UCHWAŁĄ NR XLVI/504/2010 Z DNIA 28 MAJA 2010R.

- granice obszaru objętego planem



SKALA 1:1000

SPORZĄDZAJĄCY PLAN: WÓJT GMINY BIAŁE BŁOTA