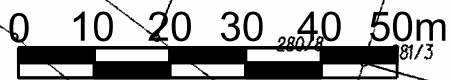


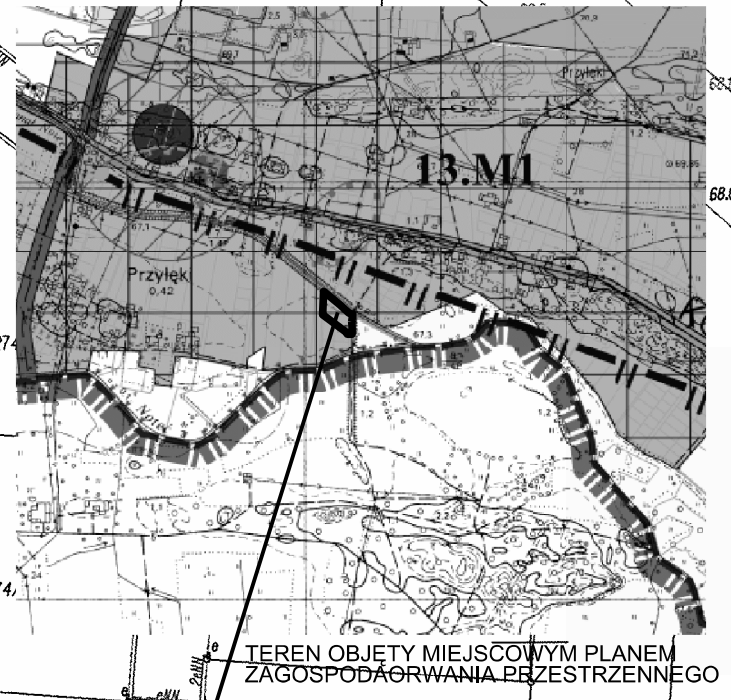
**ZMIANA MIEJSCOWEGO PLANU ZAGOSPODAROWANIA PRZESTRZENNEGO
DLA TERENU W REJONIE ULICY GWIEZDZISTEJ W MIEJSCOWOŚCI PRZYŁEKI
GMINA BIAŁE BŁOTA
SKALA 1 : 1 0 0 0**

ZAŁĄCZNIK NR 1
DO UCHWAŁY NR RGK.0007.115.2015
RADY GMINY BIAŁE BŁOTA
Z DNIA 29 WRZEŚNIA 2015r.

PLAN SPORZĄDZIŁ
WOJT GMINY BIAŁE BŁOTA



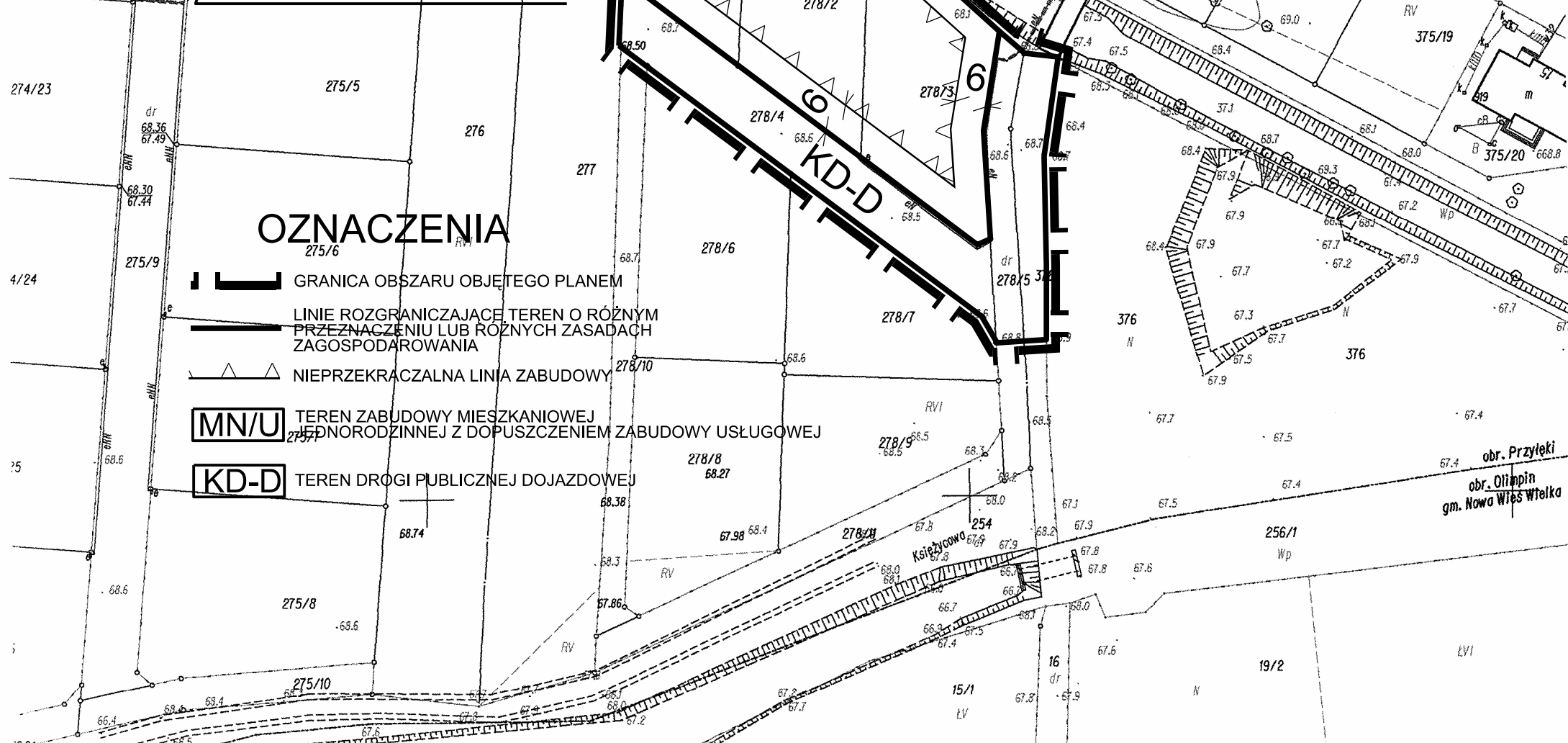
**WYRYS ZE STUDYUM UWARUNKOWAŃ I KIERUNKÓW
ZAGOSPODAROWANIA PRZESTRZENNEGO**



TEREN OBJĘTY MIEJSCOWYM PLANEM
ZAGOSPODAROWANIA PRZESTRZENNEGO

OZNACZENIA

- GRANICA OBSZARU OBJĘTEGO PLANEM
- LINIE ROZGRANICZAJĄCE TEREN O RÓŻNYM PRZEZNACZENIU LUB RÓŻNYCH ZASADACH ZAGOSPODAROWANIA
- NIEPRZEKRACZALNA LINIA ZABUDOWY
- MN/U** TEREN ZABUDOWY MIESZKANIOWEJ JEDNORODZINNEJ Z DOPUSZCZENIEM ZABUDOWY USŁUGOWEJ
- KD-D** TEREN DROGI PUBLICZNEJ DOJAZDOWEJ



obr. Przyłeki
obr. Olimp
gm. Nowa Wieś Witecka