

UCHWAŁA NR.....
SEJMIKU WOJEWÓDZTWA KUJAWSKO-POMORSKIEGO
z dnia.....2016 r.

w sprawie wyznaczenia aglomeracji Bydgoszcz

Na podstawie art. 43 ust. 2a ustawy z dnia 18 lipca 2001 r. Prawo wodne (Dz. U. z 2015 r. poz. 469 z późn. zm.¹), art. 22 ust. 2 ustawy z dnia 5 stycznia 2011 r. o zmianie ustawy Prawo wodne oraz niektórych innych ustaw (Dz. U. Nr 32 poz. 159 z późn. zm.²) oraz § 3 i 4 rozporządzenia Ministra Środowiska z dnia 22 lipca 2014 r. w sprawie sposobu wyznaczania obszaru i granic aglomeracji (Dz. U. z 2014 poz. 995), uchwala się, co następuje:

§ 1. Wyznacza się aglomerację Bydgoszcz o równoważnej liczbie mieszkańców (RLM) 532 357 z 2 oczyszczalniami ścieków zlokalizowanymi na terenie miasta Bydgoszczy: „Fordon” przy ul. Bora Komorowskiego 74A oraz „Kapuściska” przy ul. Toruńskiej 324, której obszar obejmuje:

- 1) części miasta Bydgoszczy,
- 2) z terenu gminy Białe Błota częściowo wsie: Białe Błota, Ciele, Kruszyn Krajeński, Lisi Ogon, Łochowo i całą wieś Trzcinięc,
- 3) z terenu gminy Dąbrowa Chełmińska: wieś Boluminek (odcinek tranzytowy), wieś Strzyżawa (odcinek tranzytowy), wieś Wałdowo Królewskie (odcinek tranzytowy), częściowo wsie: Dąbrowa Chełmińska i Nowy Dwór oraz całą wieś Ostromecko,
- 4) z terenu gminy Dobrcz częściowo wsie: Augustowo, Borówno, Dobrcz, Kotomierz, częściowo osady: Kusowo, Pauliny i wieś Trzeciewiec (odcinek tranzytowy),
- 5) z terenu gminy Osielsko częściowo wsie: Maksymilianowo, Niemcz, Niwy, Osielsko, Żołędowo, częściowo osadę Jagodowo i całą wieś Myślęcinek,
- 6) z terenu gminy Sicienko częściowo wsie: Strzelewo, Kruszyn, Kruszyniec, Osówiec, Pawłówek, całe osady: Kamieniec i Janin oraz całą osadę Osowa Góra (w obrębie wsi Osówiec),
- 7) z terenu gminy Solec Kujawski częściowo miasto Solec Kujawski oraz częściowo wsie: Makowiska i Otorowo.

§ 2. Obszar i granice aglomeracji wyznaczono na mapie w skali 1:10 000, stanowiącej załącznik do niniejszej uchwały.

§ 3. Likwiduje się aglomerację Bydgoszcz wyznaczoną rozporządzeniem Nr 73/2006 Wojewody Kujawsko-Pomorskiego z dnia 24 czerwca 2006 r. w sprawie wyznaczenia aglomeracji Bydgoszcz (Dz. Urz. Województwa Kujawsko-Pomorskiego Nr 93 poz. 1459).

¹ Zmiany tekstu jednolitego wymienionej ustawy zostały ogłoszone w Dz. U. z 2015 r. poz. 1590, 1642 i 2295 oraz z 2016 r. poz. 352 i 1250.

² Zmiana wymienionej ustawy została ogłoszona w Dz. U. z 2014 r. poz. 850

URZĄD MARSZAŁKOWSKI
Województwa Kujawsko-Pomorskiego
w Toruniu (2)

Toruń, dnia 14.10.2016 r.
Stwierdzam zgodność z oryginałem

1-141

UZASADNIENIE

1. Przedmiot regulacji

Przedmiotem regulacji jest przyjęcie uchwały w sprawie wyznaczenia obszaru i granic aglomeracji Bydgoszcz.

2. Omówienie podstawy prawnej:

W myśl art. 43 ust. 2a ustawy Prawo wodne wyznaczenie aglomeracji przez sejmik województwa następuje w drodze uchwały po uzgodnieniu przez marszałka województwa z właściwym dyrektorem regionalnego zarządu gospodarki wodnej i właściwym regionalnym dyrektorem ochrony środowiska oraz po zasięgnięciu przez marszałka województwa opinii zainteresowanych gmin.

Podstawą wyznaczenia obszaru i granic aglomeracji jest spełnienie wszystkich wymogów zapisanych rozporządzeniem Ministra Środowiska z dnia 22 lipca 2014 r. w sprawie sposobu wyznaczania obszaru i granic aglomeracji.

Dokonanie zmian przez sejmik województwa obszaru i granic aglomeracji, ustanowionych aktem prawa miejscowego przez wojewodę przed dniem 15 listopada 2008 r., umożliwia art. 22 ust. 2 ustawy z dnia 5 stycznia 2011 r. o zmianie ustawy Prawo wodne oraz niektórych innych ustaw, która weszła w życie z dniem 18 marca 2011 r.

3. Konsultacje wymagane przepisami prawa (łącznie z przepisami wewnętrznymi):

Agglomerację Bydgoszcz, zgodnie z art. 43 ust. 2a ustawy Prawo wodne wyznacza Sejmik Województwa Kujawsko-Pomorskiego po uzgodnieniu przez Marszałka Województwa Kujawsko-Pomorskiego z Dyrektorem Regionalnego Zarządu Gospodarki Wodnej w Gdańsku, Dyrektorem Regionalnego Zarządu Gospodarki Wodnej w Poznaniu i Regionalnym Dyrektorem Ochrony Środowiska w Bydgoszczy oraz po zasięgnięciu opinii zainteresowanych gmin, tj.: Rady Miasta Bydgoszczy, Rady Miejskiej w Solcu Kujawskim, Rady Gminy Białe Błota, Rady Gminy Osielesko, Rady Gminy Dobrcz, Rady Gminy Dąbrowa Chełmińska i Rady Gminy Sicienko.

4. Uzasadnienie merytoryczne:

Procedura wyznaczenia aglomeracji Bydgoszcz została wszczęta na wniosek Prezydenta Miasta Bydgoszczy z dnia 11 kwietnia 2012, znak: WGK-VI.602.10.2011.

Przedłożony po korekcie przy piśmie z dnia 7 października 2016 r., znak: WZR-IV.6324.2.2016 projekt planu aglomeracji zweryfikowano i stwierdzono, że spełnia wymogi określone w/w rozporządzeniem i w związku z tym może stanowić podstawę do wyznaczenia niniejszej aglomeracji.

W związku z wypełnieniem wszystkich czynności przewidzianych rozporządzeniem Ministra Środowiska z dnia 22 lipca 2014 r. w sprawie sposobu wyznaczania obszaru i granic aglomeracji, zgodnie z kompetencjami, niniejszym aktem prawnym Sejmik Województwa Kujawsko-Pomorskiego wyznacza aglomerację Bydgoszcz.

Obszar aglomeracji Bydgoszcz, wyznaczony na mapie w skali 1:10 000, obejmuje swym zasięgiem system istniejącej i projektowanej kanalizacji zbiorczej:

- części miasta Bydgoszczy,
- z terenu gminy Białe Błota częściowo wsi: Białe Błota, Ciele, Kruszyn Krajeński, Lisi Ogon, Łochowo i całą wieś Trzciniec,
- z terenu gminy Dąbrowa Chełmińska: wieś Boluminek (odcinek tranzytowy), wieś Strzyżawa (odcinek tranzytowy), wieś Wałdowo Królewskie (odcinek tranzytowy), częściowo wsi: Dąbrowa Chełmińska i Nowy Dwór oraz całą wieś Ostromecko,

- z terenu gminy Dobrcz częściowo wsi: Augustowo, Borówno, Dobrcz, Kotomierz, częściowo osad: Kusowo, Pauliny i wieś Trzeciewiec (odcinek tranzytowy),
- z terenu gminy Osielsko częściowo wsi: Maksymilianowo, Niemcz, Niwy, Osielsko, Żołędowo, częściowo osadę Jagodowo i całą wieś Myślęcinek,
- z terenu gminy Sicienko częściowo wsi: Strzelewo, Kruszyn, Kruszyniec, Osówiec, Pawłówek, całe osady: Kamieniec i Janin oraz całą osadę Osowa Góra (w obrębie wsi Osówiec),
- z terenu gminy Solec Kujawski częściowo miasto Solec Kujawski oraz częściowo wsi: Makowiska, Otorowo.

Podstawą wyznaczenia obszaru i granic aglomeracji Bydgoszcz są właściwe:

- studia uwarunkowań i kierunków zagospodarowania przestrzennego gmin,
- miejscowe plany zagospodarowania przestrzennego,
- decyzje o ustaleniu lokalizacji inwestycji celu publicznego, zgodnie z § 3 ust. 1 w/w rozporządzenia oraz Plan Rozwoju i Modernizacji Urządzeń Wodociągowych i Kanalizacyjnych na lata 2015-2019, zatwierdzony uchwałą Nr LXII/1298/14 Rady Miasta Bydgoszczy z dnia 24 września 2014 r.

Równoważna liczba mieszkańców aglomeracji (RLM) wynosi 532 357, którą uzasadnia: liczba rzeczywistych mieszkańców aglomeracji – 399 405 (tj. liczba osób korzystających z systemu kanalizacyjnego – 389 125, liczba osób korzystających z taboru asenizacyjnego – 8 840, liczba osób korzystających z pojedynczych systemów oczyszczania ścieków – 932, liczba osób posiadających pozwolenia na budowę – 508), RLM turystów (1 zarejestrowane miejsce noclegowe – 1 RLM) – 8 658 oraz RLM przemysłu obliczone dla średnich wartości BZT₅ i średnich dopływów ścieków pochodzących z zakładów przemysłowych i usługowych z obszaru objętego propozycją planu aglomeracji – 124 294.

Długość istniejącej na terenie aglomeracji sieci kanalizacyjnej wynosi 1 159,64 km, w tym 968,59 km to kanalizacja grawitacyjna; 191,05 km to kanalizacja tłoczna). Do istniejącej sieci kanalizacyjnej podłączonych jest 389 125 mieszkańców.

Na terenie aglomeracji funkcjonują dwie oczyszczalnie ścieków, tj.:

- mechaniczno-biologiczna oczyszczalnia ścieków z podwyższonym usuwaniem związków biogenych „Fordon”,
- mechaniczno-biologiczna oczyszczalnia ścieków z podwyższonym usuwaniem związków biogenych „Kapuściska”,

Oczyszczalnia ścieków komunalnych „Fordon” zlokalizowana jest na terenie miasta Bydgoszczy w dzielnicy Fordon – ul. Bora Komorowskiego 74 A (współrzędne geograficzne: szerokość – 53.1780, długość – 18.1884). Jej właścicielem i eksploatatorem są Miejskie Wodociągi i Kanalizacja w Bydgoszczy sp. z o. o. Eksploatacja oczyszczalni oraz zrzut ścieków oczyszczonych do rzeki Wisły odbywa się na podstawie wydanego pozwolenia wodnoprawnego – decyzja Nr WSiR-III-EŚ/6811/18/05 Wojewody Kujawsko-Pomorskiego z dnia 29 grudnia 2005 r., zmienionego decyzjami: Nr ŚG.I.ab.6213-19/08 Marszałka Województwa Kujawsko-Pomorskiego z dnia 6 maja 2008 r. oraz Nr ŚG-IV.7322.46.2012.AB Marszałka Województwa Kujawsko-Pomorskiego z dnia 29 listopada 2012 r. Pozwolenie wodnoprawne udzielone zostało do dnia 31 stycznia 2017 r. Zrzut oczyszczonych ścieków z oczyszczalni następuje bezpośrednio do rzeki Wisły w km: 779+690. Współrzędne geograficzne końcowego punktu zrzutu ścieków oczyszczonych do odbiornika: szerokość – 53.1790, długość – 18.1958. Wydajność

projektowa oczyszczalni ścieków wyrażona w równoważnej liczbie mieszkańców (RLM) wynosi 261 000. Zgodnie z obowiązującym pozwoleniem wodnoprawnym przepustowość oczyszczalni ścieków wynosi: $Q_{\text{śrd}} 41\ 000\ \text{m}^3/\text{d}$, $Q_{\text{maxh}} 3\ 997\ \text{m}^3/\text{h}$. Do przedmiotowej oczyszczalni dopływają ścieki z terenu części miasta Bydgoszczy oraz gmin: Osielsko, Dobrcz, Dąbrowa Chełmińska. Ilość ścieków kierowanych do oczyszczalni ścieków w roku 2015 wynosiła $13\ 878\ 670\ \text{m}^3/\text{rok}$ ($38\ 024\ \text{m}^3/\text{d}$), w tym $74\ 428\ \text{m}^3/\text{rok}$ ($203,9\ \text{m}^3/\text{d}$) stanowiły ścieki dowożone (zarówno z terenu aglomeracji, jak również spoza obszaru aglomeracji). Ilość suchej masy osadów powstałych w 2015 r. wynosiła $3\ 383,5\ \text{Mg}/\text{rok}$, były one przekształcane termicznie. Jakość oczyszczonych ścieków odprowadzanych z oczyszczalni ścieków do odbiornika spełnia wymagania Prawa wodnego oraz rozporządzenia Ministra Środowiska z dnia 18 listopada 2014 r. w sprawie warunków, jaki należy spełnić przy wprowadzaniu ścieków do wód lub do ziemi, oraz w sprawie substancji szczególnie szkodliwych dla środowiska wodnego (Dz. U. z 2014 r. poz. 1800).

Oczyszczalnia ścieków komunalnych „Kapuściska” zlokalizowana jest na terenie miasta Bydgoszczy na osiedlu Kapuściska – ul. Toruńska 324 (współrzędne geograficzne: szerokość – 53.1032, długość – 18.1154). Jej właścicielem i eksploatatorem jest Chemwik sp. z o. o. w Bydgoszczy. Eksploatacja oczyszczalni oraz zrzut ścieków oczyszczonych do rzeki Wisły odbywa się na podstawie wydanego pozwolenia wodnoprawnego – decyzja Nr ŚG.I.ab.6213-67/10 Marszałka Województwa Kujawsko-Pomorskiego z dnia 23 grudnia 2010 r., zmienionego decyzjami: Nr ŚG-IV.7322.33.2014 Marszałka Województwa Kujawsko-Pomorskiego z dnia 24 lipca 2014 r. oraz Nr ŚG-I-W.7322.84.2015 Marszałka Województwa Kujawsko-Pomorskiego z dnia 10 sierpnia 2015 r. i Nr ŚG-I-W.7322.119.2015 Marszałka Województwa Kujawsko-Pomorskiego z dnia 16 listopada 2015 r. Pozwolenie wodnoprawne udzielone zostało do dnia 31 grudnia 2020 r. Zrzut oczyszczonych ścieków z oczyszczalni następuje bezpośrednio do rzeki Wisły w 771 km. Współrzędne geograficzne końcowego punktu zrzutu ścieków oczyszczonych do odbiornika: szerokość – 53.1143, długość – 18.1322. Wydajność projektowa oczyszczalni ścieków wyrażona w równoważnej liczbie mieszkańców (RLM) wynosi 390 063, w tym wydajność ciągu komunalnego – 376 933 RLM, wydajność ciągu przemysłowego – 13 130 RLM. Zgodnie z obowiązującym pozwoleniem wodnoprawnym przepustowość oczyszczalni ścieków wynosi: $Q_{\text{śrd}} 52\ 750\ \text{m}^3/\text{d}$, $Q_{\text{dmax}} 92\ 000\ \text{m}^3/\text{d}$. Do przedmiotowej oczyszczalni dopływają ścieki z terenu części miasta Bydgoszczy oraz gmin: Solec Kujawski, Sicienko, Białe Błota. Ilość ścieków kierowanych do oczyszczalni ścieków w roku 2015 wynosiła $10\ 925\ 065\ \text{m}^3/\text{rok}$ ($29\ 932\ \text{m}^3/\text{d}$), w tym $53\ 450\ \text{m}^3/\text{rok}$ ($146,4\ \text{m}^3/\text{d}$) stanowiły ścieki dowożone (zarówno z terenu aglomeracji, jak również spoza obszaru aglomeracji). Ilość suchej masy osadów powstałych w 2015 r. wynosiła $2\ 013,1\ \text{Mg}/\text{rok}$, były one przekształcane termicznie. Jakość oczyszczonych ścieków odprowadzanych z oczyszczalni ścieków do odbiornika spełnia wymagania pozwolenia wodnoprawnego. Analiza z dnia 15 i 16 grudnia 2015 r. wykazująca uzyskanie efektu ekologicznego po zakończeniu w roku 2015 modernizacji przedmiotowej oczyszczalni potwierdza możliwość spełnienia wymogów Prawa wodnego oraz rozporządzenia Ministra Środowiska z dnia 18 listopada 2014 r. w sprawie warunków, jaki należy spełnić przy wprowadzaniu ścieków do wód lub do ziemi, oraz w sprawie substancji szczególnie szkodliwych dla środowiska wodnego. Zgodnie jednak z pozwoleniem wodnoprawnym, obowiązującym do dnia 31 grudnia 2016 r., z oczyszczalni odprowadzane są ścieki o wyższym niż określone we wskazanych powyżej przepisach poziomie zanieczyszczeń.

Na terenie aglomeracji występuje łącznie 439 zakładów przemysłowych, które odprowadzają ścieki do istniejącej sieci kanalizacji sanitarnej z następujących działalności przemysłowych: tworzyw sztucznych, farmaceutycznej, kosmetycznej, chemicznej, drzewnej, celulozowo-papierniczej, metalowej, elektronicznej i elektrotechnicznej, środków transportu, precyzyjnej, maszynowej, innej, odzieżowej, włókienniczej, skórzaney, metalurgicznej, materiałów budowlanych, szklarskiej, paliwowo-energetycznej, poligraficznej, wysokiej technologii, słodczy i pieczywa, tytoniowej, rybnej, mięsnej, zbożowej, przetworów, mleczarskiej, jajczarskiej, napojów, słodowniczej. Łączna równoważna liczba mieszkańców z przemysłu obliczona dla średnich wartości BZT₅ i średnich dopływów ścieków wynosiła w 2015 r. 124 235. Do planowanej sieci kanalizacyjnej planowany jest do podłączenia jeden zakład przemysłowy z branży chemicznej, dla którego RLM określono na poziomie 59.

Na terenie aglomeracji zlokalizowane są pojedyncze systemy oczyszczania ścieków w ilości 233 sztuki, z których łącznie korzystają 932 osoby, z możliwością podłączenia zarówno do istniejącej, jak również planowanej sieci kanalizacyjnej.

W obszarze aglomeracji Bydgoszcz zlokalizowane są ujęcia wody:

- 1) posiadające ustanowione strefy ochronne obejmujące tereny ochrony bezpośredniej i pośredniej:
 1. „Czyżkówko” SW-4 (powierzchniowe i infiltracyjne) – ujęcie komunalne
 - rozporządzenie Nr 1/2010 Dyrektora Regionalnego Zarządu Gospodarki Wodnej w Gdańsku z dnia 18 stycznia 2010 r. w sprawie ustanowienia strefy ochronnej infiltracyjnego ujęcia wód pitnych „Czyżkówko” dla Bydgoszczy,
 - rozporządzenie Nr 10/2012 Dyrektora Regionalnego Zarządu Gospodarki Wodnej w Gdańsku z dnia 4 grudnia 2012 r. w sprawie ustanowienia strefy ochronnej ujęcia wody powierzchniowej „Czyżkówko” z rzeki Brdy dla miasta Bydgoszczy,
 - rozporządzenie Nr 3/2016 Dyrektora Regionalnego Zarządu Gospodarki Wodnej w Gdańsku z dnia 7 marca 2016 r. zmieniające rozporządzenie w sprawie ustanowienia strefy ochronnej ujęcia wody powierzchniowej „Czyżkówko” z rzeki Brdy dla miasta Bydgoszczy.
 2. „Las Gdański” SW-1 – ujęcie komunalne
 - rozporządzenie Nr 3/2008 Dyrektora Regionalnego Zarządu Gospodarki Wodnej w Gdańsku z dnia 20 czerwca 2008 r. w sprawie ustanowienia strefy ochronnej ujęcia wód podziemnych „Las Gdański” w Bydgoszczy.
 3. „Zachem” – ujęcie „S”
 - rozporządzenie Nr 7/2013 Dyrektora Regionalnego Zarządu Gospodarki Wodnej w Gdańsku z dnia 18 grudnia 2013 r. w sprawie ustanowienia strefy ochronnej ujęcia pitnych wód podziemnych „S” dla Zakładów Chemicznych Zachem S.A. w Bydgoszczy.
- 2) posiadające ustanowioną strefę ochronną obejmującą tylko teren ochrony bezpośredniej:
 1. Bydgoszcz, ul. Łochowska, (działka o nr ew. 3/8, w obrębie 004),
 - decyzja Prezydenta Bydgoszczy Nr WGK/508/12 z dnia 8 maja 2012 r., znak: WGK.VI.6341.3.1.2012, ustanawiająca strefę ochronną ujęcia wód podziemnych zlokalizowanych na terenie ROD „Wrzos” w Bydgoszczy.
 2. Bydgoszcz, ul. Jeździecka 5 (działka o nr ewid. 4 w obrębie 361),
 - decyzja Prezydenta Bydgoszczy Nr WGK/810/13 z dnia 8 sierpnia 2013 r., znak: WGK.VI.6341.51.1.2013, ustanawiająca strefę ochronną ujęcia wód podziemnych zlokalizowanych na terenie IHiAR – Państwowego Instytutu Badawczego Oddziału w Bydgoszczy.

3. Bydgoszcz, ul. Markwarta 4-6 (działka o nr ewid. 46 w obrębie 147),
 - decyzja Prezydenta Bydgoszczy Nr WGK/1351/13 z dnia 16 grudnia 2013 r., znak: WGK.VI.6341.51.2.2013, ustanawiająca strefę ochronną ujęcia wód podziemnych zlokalizowanych na terenie Samodzielnego Publicznego Wielospecjalistycznego Zakładu Opieki Zdrowotnej Ministerstwa Spraw Wewnętrznych w Bydgoszczy.
 4. Bydgoszcz, ul. Skłodowskiej-Curie 9 (działka o nr ewid. 1/35 w obrębie 193),
 - decyzja Prezydenta Bydgoszczy Nr WGK/1400/13 z dnia 27 grudnia 2013 r., znak: WGK.VI.6341.51.3.2013, ustanawiająca strefę ochronną ujęcia wód podziemnych zlokalizowanych na terenie Samodzielnego Publicznego Zakładu Opieki Zdrowotnej Szpitala Uniwersyteckiego nr 1 im. dr. A. Jurasza w Bydgoszczy.
 5. Bydgoszcz, ul. Glinki 146 (działki o nr ewid. 4/67, 4/69, 4/72, 4/74, 4/75, 11/4, w obrębie 131),
 - decyzja Prezydenta Miasta Bydgoszczy Nr WGK/262/15 z dnia 9 kwietnia 2015 r., znak: WGK-VI.6320.1.2015, ustanawiająca strefę ochronną ujęcia wód podziemnych zlokalizowanych na terenie nieruchomości przy ul. Glinki 146 w Bydgoszczy.
 6. Bydgoszcz, ul. Toruńska 117 (działka o nr ewid. 1 w obrębie 204),
 - decyzja Prezydenta Miasta Bydgoszczy Nr WGK/498/15 z dnia 5 czerwca 2015 r., znak: WGK-VI.6320.2.2015, ustanawiająca strefę ochronną ujęcia wód podziemnych zlokalizowanych na terenie nieruchomości przy ul. Toruńskiej 117 w Bydgoszczy.
 7. Bydgoszcz, ul. Gdańska 248 (działka o nr ewid. 1 w obrębie 380),
 - decyzja Prezydenta Miasta Bydgoszczy Nr WGK/9/16 z dnia 11 stycznia 2016 r., znak: WGK-VI.6320.6.2015, ustanawiająca strefę ochronną ujęcia wód podziemnych, na które składa się studnia Nr 3 i 4, zlokalizowanego na terenie nieruchomości przy ul. Gdańskiej 248 w Bydgoszczy.
(ujęcie objęte zasięgiem strefy ochrony pośredniej ujęcia „Las Gdański”)
 8. Bydgoszcz, ul. Pilicka 6 (działki o nr ewid. 103/13 w obrębie 254 i 106/3 w obrębie 255),
 - decyzja Prezydenta Miasta Bydgoszczy nr WZR/127/16 z dnia 26 sierpnia 2016 r., nr WZR-IV.6320.3.2016, ustanawiająca strefę ochrony bezpośredniej.
 9. Bydgoszcz, ul. Gdańska 173-175 (działki o nr ewid. 4/2 w obrębie 358 i o nr ewid. 2 w obrębie 365),
 - decyzja Prezydenta Miasta Bydgoszczy nr WZR/74/16 z dnia 4 lipca 2016 r., WZR-IV.6320.1.2016, ustanawiająca strefę ochrony bezpośredniej.
(ujęcie objęte zasięgiem strefy ochrony pośredniej ujęcia „Las Gdański”)
 10. Bydgoszcz, ul. Seminaryjna 1 (działka o nr ewid. 77 w obrębie 84),
 - decyzja Prezydenta Miasta Bydgoszczy nr WGK/802/16 z dnia 8 sierpnia 2014 r., WGK-IV.6320.3.2014, ustanawiająca strefę ochrony bezpośredniej.
 11. Niemcz (gm. Osielesko) – R.O.D. Jagódka działka nr 7/4,
 - decyzja OŚ-V.6223/72/10 z dnia 14 lutego 2011 r. ustanawiająca strefę ochrony bezpośredniej.
 12. Solec Kujawski, ul. Powstańców 19,
 - decyzja Starosty Bydgoskiego z dnia 1 lipca 2014 roku, znak: OŚ-V.6341.1.35.2014 udzielająca pozwolenia wodnoprawnego dla Przedsiębiorstwa Drobiarskiego DROBEX z siedzibą w Solcu Kujawskim na wykonanie urządzenia wodnego studni wierconej nr 7.
- 3) dla których nie zostały ustanowione strefy ochronne obejmujące tereny ochrony bezpośredniej i pośredniej
1. Bydgoszcz, ul. Fordońska 400 (działka o nr ewid. 261/2 w obrębie 342 – 2 ujęcia),
 2. Bydgoszcz, ROD ul. Zamczysko 4 (działki o nr ewid. 2,4 w obrębie 379 i o nr ewid. 1 w obrębie 380 – 4 ujęcia),

3. Bydgoszcz, ROD im. „Spartakus” ul. Biskupińska 1 (działka o nr ewid. 4/1 w obrębie 6),
4. Bydgoszcz, ROD im. „Nadzieja” ul. Nowotoruńska 147 (działka o nr ewid. 7/5 w obrębie 281),
5. Bydgoszcz, ROD im. „Zacisze” ul. Gdańska 169a (działka o nr ewid. 2/8 w obrębie 363 – 2 ujęcia),
6. Bydgoszcz, ROD im. „Kolejarz” ul. Toruńska 105-107 (działka o nr ewid. 1/4 w obrębie 199),
7. Bydgoszcz, ROD ul. Łochowska (działka o nr ewid. 14/3 w obrębie 5),
8. Bydgoszcz, ROD „Jutrzenka” ul. Janowiecka (działka o nr ewid. 37/7 w obrębie 41),
9. Bydgoszcz, ul. Nakielska 174 (działka o nr ewid. 38/1 w obrębie 42),
10. Bydgoszcz, ROD „Kauczuk” ul. Sporna (działka o nr ewid. 8/3 w obrębie 226),
11. Bydgoszcz, ul. Seminaryjna 1 (działka o nr ewid. 77 w obrębie 84),
12. Bydgoszcz, ul. Zamczysko 9a (działka o nr ewid. 6/6 w obrębie 370 – 2 ujęcia),
13. Bydgoszcz, ul. Dąbrowa 35 (działka o nr ewid. 1/147 w obrębie 131),
14. Bydgoszcz, ul. Toruńska 155 (działki o nr ewid. 4/6, 4/7 w obrębie 226 oraz o nr ewid. 3/12 w obrębie 227 – 3 ujęcia (1 powierzchniowe),
15. Bydgoszcz, ul. Wielicka 144 (działki o nr ewid. 1/2 w obrębie 220 oraz o nr ewid. 12 w obrębie 221 – 3 ujęcia (1 powierzchniowe),
16. Bydgoszcz, ul. Łęczycka 17 (działka o nr ewid. 50/1 w obrębie 209),
17. Bydgoszcz, ul. Transportowa 4, (działka o nr ewid. 38 w obrębie 342),
18. Bydgoszcz, ROD im. „Leśny” ul. Smukalska 253 (działka o nr ewid. 2 w obrębie 346),
19. Bydgoszcz, ul. Wschodnia 23 (działka o nr ewid. 77/15 w obrębie 253)
20. Bydgoszcz, ujęcie powierzchniowe, przy jazie bocznym elektrowni wodnej w Smukale,
21. Bydgoszcz, ROD im. „Lawina” ul. Łochowska (działka o nr ewid. 6/66 w obrębie 4),
22. Bydgoszcz, ujęcie powierzchniowe – ROD im. „Związkowiec” ul. Nadrzeczna 3, Bydgoszcz (w km 14+090 rzeki Brdy),
23. Bydgoszcz, ujęcie powierzchniowe – ul. Fordońska 154 (w km 5,425 drogi wodnej Wisła-Odra, działka o nr. ew. 3 w obrębie 220)
24. Bydgoszcz, ujęcie powierzchniowe – ROD im. „Lech”, ul. Żeglarska 49, Bydgoszcz (w km 14+200 rzeki Brdy)
25. Bydgoszcz, ul. Meysnera 9 (działka o nr ewid. 6/66 w obrębie 4),
26. Bydgoszcz, ujęcie powierzchniowe – Bydgoszcz (w km 13,480 drogi wodnej Wisła-Odra),
27. Bydgoszcz, ROD im. „Zalesie”, ul. Nikłowa 4 – 2 ujęcia,
28. Bydgoszcz w ulicach: Przodowników Pracy, Solskiego, Waryńskiego, Dmowskiego, Komuny Paryskiej, Morcinka, Brzozowa, Ogrody II, Węgierskiej, Ogrody I, Czerkaska, Gackowskiego, Bocianowo 26, Jasiniecka, Traktorzystów, Szczęśliwa, E. Gierczaka, Piekary, Witebska 63, Smukalska 251, Ujejskiego 75, Tadeusza Boya-Żeleńskiego 25a, Nikłowa 4, Św. Floriana 12,
29. Bydgoszcz (działka o nr ewid. 5 w obrębie 78) – ujęcie powierzchniowe,
30. Bydgoszcz, POD im. „Nad Brdą”, ul. Żeglarska 69A – ujęcie powierzchniowe,
31. Bydgoszcz, POD im. „1-go Maja”, ul. Notecka,
32. Bydgoszcz, POD im. „Opławiec”, ul. Opławiecka 91,
33. Bydgoszcz, ujęcie powierzchniowe – w km 13+910 rzeki Brdy,
34. Nowy Dwór, gm. Dąbrowa Chełmińska (działka o nr ewid. 271/1 obręb ewid. Ostromecko) – ujęcie komunalne,
35. Niemcz, gm. Osielesko (działka o nr 109/3 obręb ewid. Niemcz) – ujęcia komunalne,

36. Niemcz, gm. Osielsko (działka o nr 76) – ujęcie komunalne,
37. Dobrcz (działka o nr ewid. 6/2 i 9/5),
38. Solec Kujawski (działka o nr 1077/8),
39. Solec Kujawski, ul. Toruńska 71.

Wszystkie wyżej wymienione ujęcia wody zlokalizowane na terenie aglomeracji Bydgoszcz posiadają obowiązujące decyzje – pozwolenia wodnoprawne na pobór wód.

Na terenie aglomeracji brak jest zbiorników wód śródlądowych, nie występują również obszary ochronne zbiorników wód śródlądowych ustanowione w drodze aktu prawa miejscowego.

W obszarze aglomeracji Bydgoszcz występują następujące formy ochrony przyrody:

- 1) Obszary Natura 2000, tj.:
 1. Obszary specjalnej ochrony ptaków Natura 2000:
 - „Dolina Dolnej Wisły” (PLB 040003),
 - „Dolina Środkowej Noteci i Kanału Bydgoskiego” (PLB 300001),ustanowione rozporządzeniem Ministra Środowiska z dnia 12 stycznia 2011 r. w sprawie obszarów specjalnej ochrony ptaków (Dz. U. z 2011 r. Nr 25 poz. 133 z późn. zm.),
 2. Obszary specjalnej ochrony siedlisk Natura 2000:
 - „Solecka Dolina Wisły” (PLH 040003) – decyzja Komisji z dnia 12 grudnia 2008 r. przyjmująca, na mocy dyrektywy Rady 92/43/EWG drugi zaktualizowany wykaz terenów mających znaczenie dla Wspólnoty składających się na kontynentalny region biogeograficzny (notyfikowana jako dokument nr C(2008) 8039) (2009/93/WE).
 - „Dolina Noteci” (PLH 300004) – decyzja Komisji z dnia 13 listopada 2007 r. przyjmująca, na mocy dyrektywy Rady 92/43/EWG, pierwszy zaktualizowany wykaz terenów mających znaczenie dla Wspólnoty, składających się na kontynentalny region biogeograficzny (notyfikowana jako dokument C(2007) 5043) (2008/25/WE).
- 2) Zespół Parków Krajobrazowych Chełmińskiego i Nadwiślańskiego: rozporządzenie Nr 19/2005 Wojewody Kujawsko-Pomorskiego z dnia 8 września 2005 r. w sprawie Chełmińskiego Parku Krajobrazowego z późn. zm. (Dz. Urz. Województwa Kujawsko-Pomorskiego Nr 108, poz. 1873),
rozporządzenie Nr 20/2005 Wojewody Kujawsko-Pomorskiego z dnia 8 września 2005 r. w sprawie Nadwiślańskiego Parku Krajobrazowego z późn. zm. (Dz. Urz. Województwa Kujawsko-Pomorskiego Nr 108, poz. 1874).
- 3) Obszary Chronionego Krajobrazu, tj.:
 1. Obszar Chronionego Krajobrazu Północnego Pasa Rekreacyjnego Miasta Bydgoszczy – ustanowiony uchwałą Nr X/255/15 Sejmiku Województwa Kujawsko-Pomorskiego z dnia 24 sierpnia 2015 r. w sprawie Obszaru Chronionego Krajobrazu Północnego Pasa Rekreacyjnego Miasta Bydgoszczy (Dz. Urz. Województwa Kujawsko-Pomorskiego poz. 2576).
 2. Obszar Chronionego Krajobrazu Wydm Kotliny Toruńsko-Bydgoskiej – część wschodnia i zachodnia – ustanowiony uchwałą Nr X/250/15 Sejmiku Województwa Kujawsko-Pomorskiego z dnia 24 sierpnia 2015 r. w sprawie Obszaru Chronionego Krajobrazu Wydm Kotliny Toruńsko – Bydgoskiej – część wschodnia i zachodnia (Dz. Urz. Województwa Kujawsko-Pomorskiego poz. 2571).

4) Użytki ekologiczne, tj.:

1. „Zielona Ostoja” zlokalizowany na terenie miasta Bydgoszczy – ustanowiony uchwałą Nr XLIII/607/09 Rady Miasta Bydgoszczy z dnia 25 lutego 2009 r. w sprawie ustanowienia użytku ekologicznego (Dz. Urz. Województwa Kujawsko-Pomorskiego Nr 33 poz. 694)

2. „Biała Góra” zlokalizowany na terenie gminy Solec Kujawski – ustanowiony uchwałą Nr XIX/154/12 Rady Miejskiej w Solcu Kujawskim z dnia 26 kwietnia 2012 r. w sprawie ustanowienia użytku ekologicznego „Biała Góra” (Dz. Urz. Województwa Kujawsko-Pomorskiego z 2012 r. poz. 1150)

5) Pomniki przyrody – 239 sztuk.

Na terenie aglomeracji planuje się wybudowanie sieci kanalizacji sanitarnej o długości 17,55 km (w tym 7,53 km kanalizacji tłocznej, 10,02 km kanalizacji grawitacyjnej). W wyniku realizacji inwestycji związanych z gospodarką ściekową do nowo budowanej sieci kanalizacyjnej podłączonych zostanie 1664 mieszkańców oraz 508 mieszkańców posiadających pozwolenia na budowę.

Wskaźnik długości sieci obliczony jako stosunek liczby mieszkańców planowanych do przyłączenia do systemu kanalizacji zbiorczej do długości planowanej do wybudowania sieci kanalizacyjnej wynosi: $2\ 233 \text{ mieszkańców} / 17,55 \text{ km} = 127 \text{ mieszkańców/km}$ sieci i spełnia wymóg § 3 ust. 4 w/w rozporządzenia, bowiem nie jest mniejszy niż 120 mieszkańców na 1 km sieci.

Obszar i przebieg granicy przedmiotowej aglomeracji określono na mapie w skali 1:10000, która stanowi załącznik do przedmiotowej uchwały. Zgodnie z w/w rozporządzeniem granica aglomeracji przebiega wzdłuż zewnętrznych granic działek ewidencyjnych, zabudowanych lub przeznaczonych pod zabudowę, skanalizowanych lub przewidzianych do skanalizowania.

5. Ocena skutków regulacji:

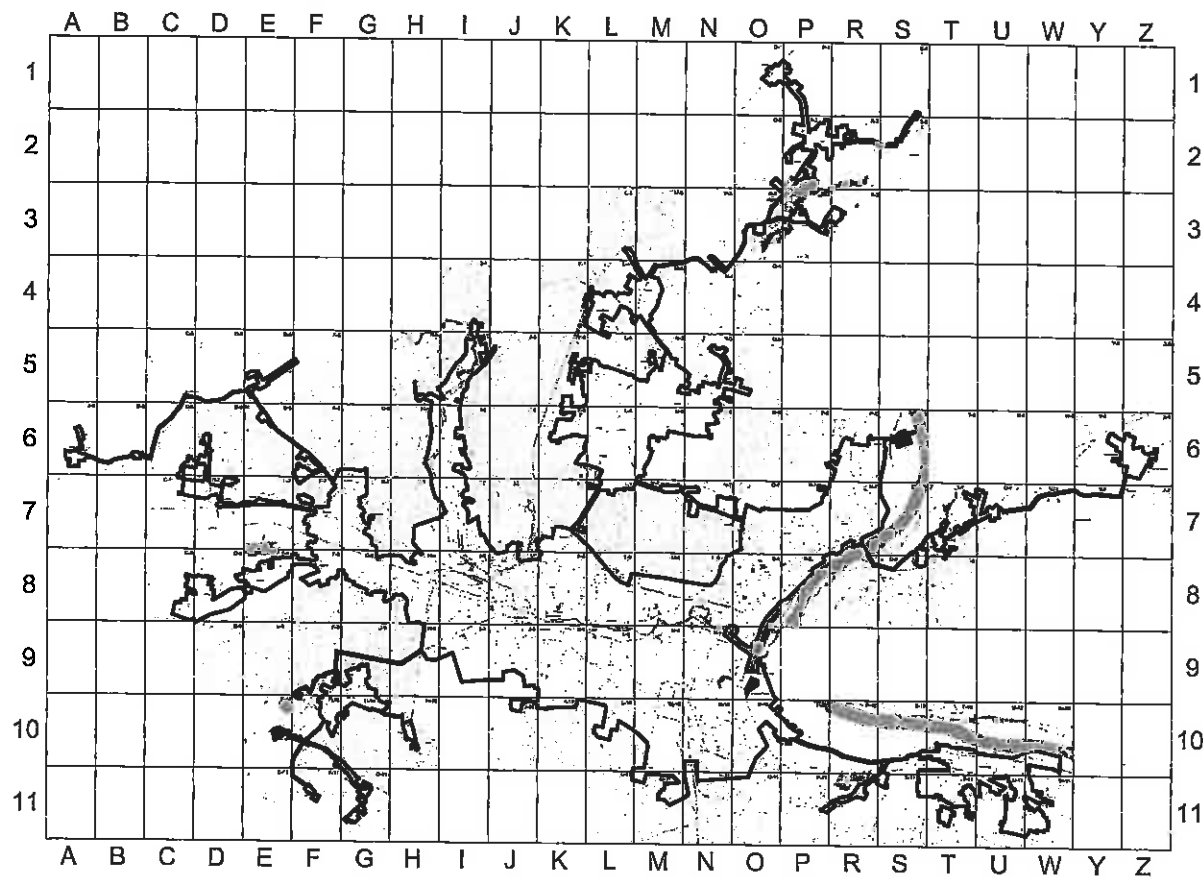
Wejście w życie uchwały nie obciąży budżetu Województwa Kujawsko-Pomorskiego. Wyznaczenie aglomeracji Bydgoszcz, w drodze aktu prawa miejscowego, będzie stanowiło podstawę ujęcia przedmiotowej aglomeracji w aktualizacji Krajowego programu oczyszczania ścieków komunalnych oraz umożliwi jednostce samorządu terytorialnego ubieganie się o środki z funduszy celowych i inne środki finansowe, w tym środki z Unii Europejskiej na realizację przedsięwzięć w gospodarce ściekowej na terenie przedmiotowej aglomeracji.

Z-ca Dyrektora
Departamentu Środowiska
(1)
Leszek Wasielewski

Załącznik
do uchwały Nr
Sejmiku Województwa Kujawsko-Pomorskiego
z dnia 2016 r.

Obszar i granice aglomeracji Bydgoszcz – mapa w skali 1: 10 000


schemat połączenia mapy



Aglomeracja Bydgoszcz


















część graficzna

skala 1 : 10.000

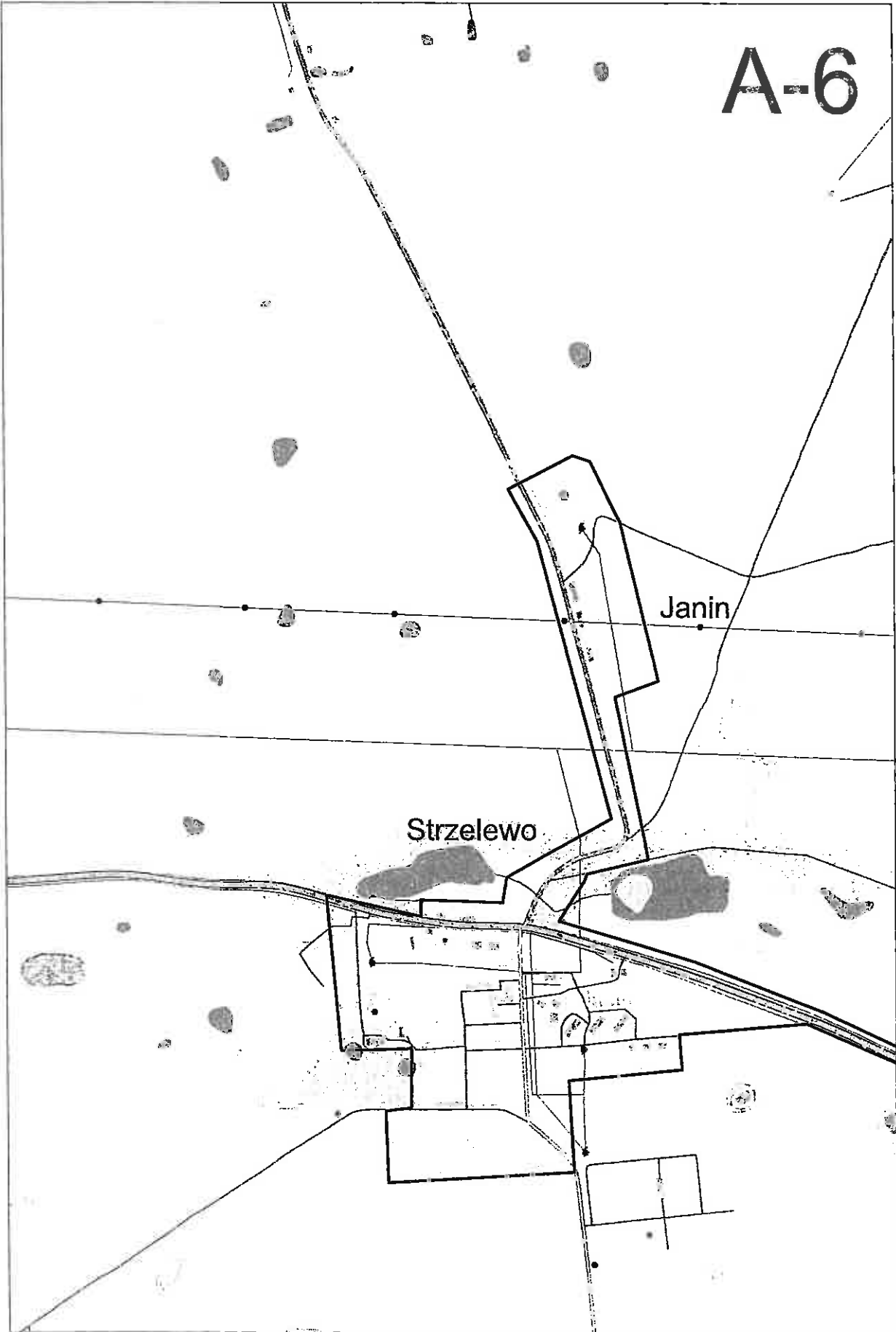


1 cm - 0,1 km

oznaczenia:

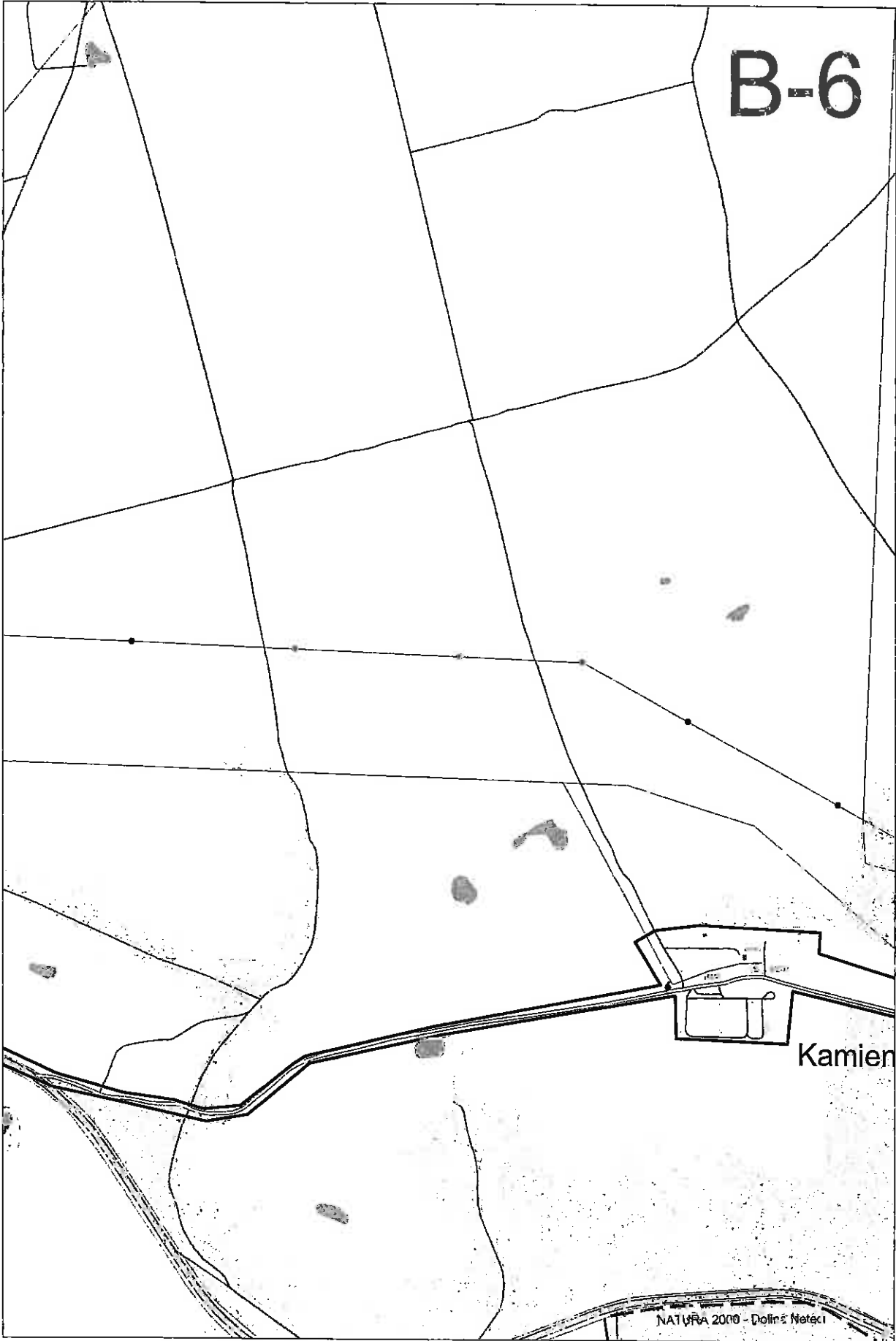
- | | | |
|---|--|---|
|  | granica gminy | |
|  | granica Aglomeracji Bydgoszcz | |
|  | linia rozgraniczająca obszary zlewni Oczyszczalni Fordon i Oczyszczalni Kapuściska | |
|  | oczyszczalnia ścieków | |
|  | granica Obszaru Zespołu Parków Krajobrazowych (ZPK) Chełmińskiego i Nadwiślańskiego | |
|  | granica Obszar Chronionego Krajobrazu (OChK) Wydm Kotliny Toruńsko - Bydgoskiej | |
|  | granica Obszar Chronionego Krajobrazu (OChK) Północnego Pasa Rekreacyjnego Miasta Bydgoszczy | |
|  | granica Obszaru Chronionego NATURA 2000 - Dolina Dolnej Wisły | |
|  | granica Obszaru Chronionego NATURA 2000 - Solecka Dolina Wisły | |
|  | granica Obszaru Chronionego NATURA 2000 - Dolina Noteci | |
|  | granica Obszaru Chronionego NATURA 2000 - Dolina Środkowej Noteci i Kanalu Bydgoskiego | |
|  | użytki ekologiczne | |
|  | granica obszaru strefy pośredniej ochrony ujęcia wody | U.W.I. - ujęcie wody infiltracyjnej
U.W.P. - ujęcie wody powierzchniowej
U.W. - ujęcie wody |
|  | granica obszaru strefy bezpośredniej ochrony ujęcia wody | U.W.I. - ujęcie wody infiltracyjnej
U.W.P. - ujęcie wody powierzchniowej
U.W. - ujęcie wody |
|  | pomnik przyrody | |
|  | ujęcia wody | |
|  | ujęcia wody ze strefa ochrony bezpośredniej | |

A-6



Strzelewo

Janin



B-6

Kamien

NATURA 2000 - Dolina Netecki

C-5



Dąbrowka N



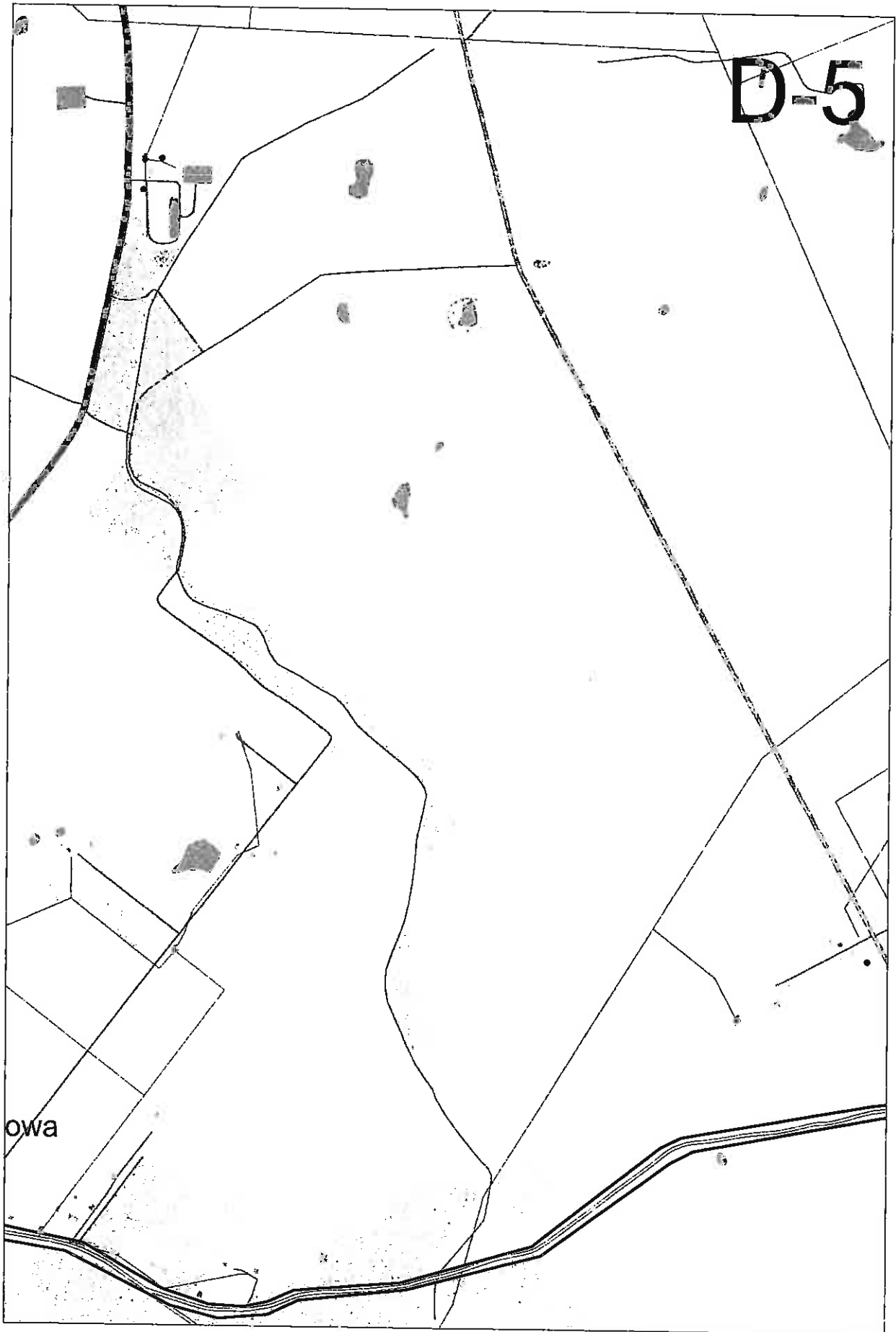


C-8

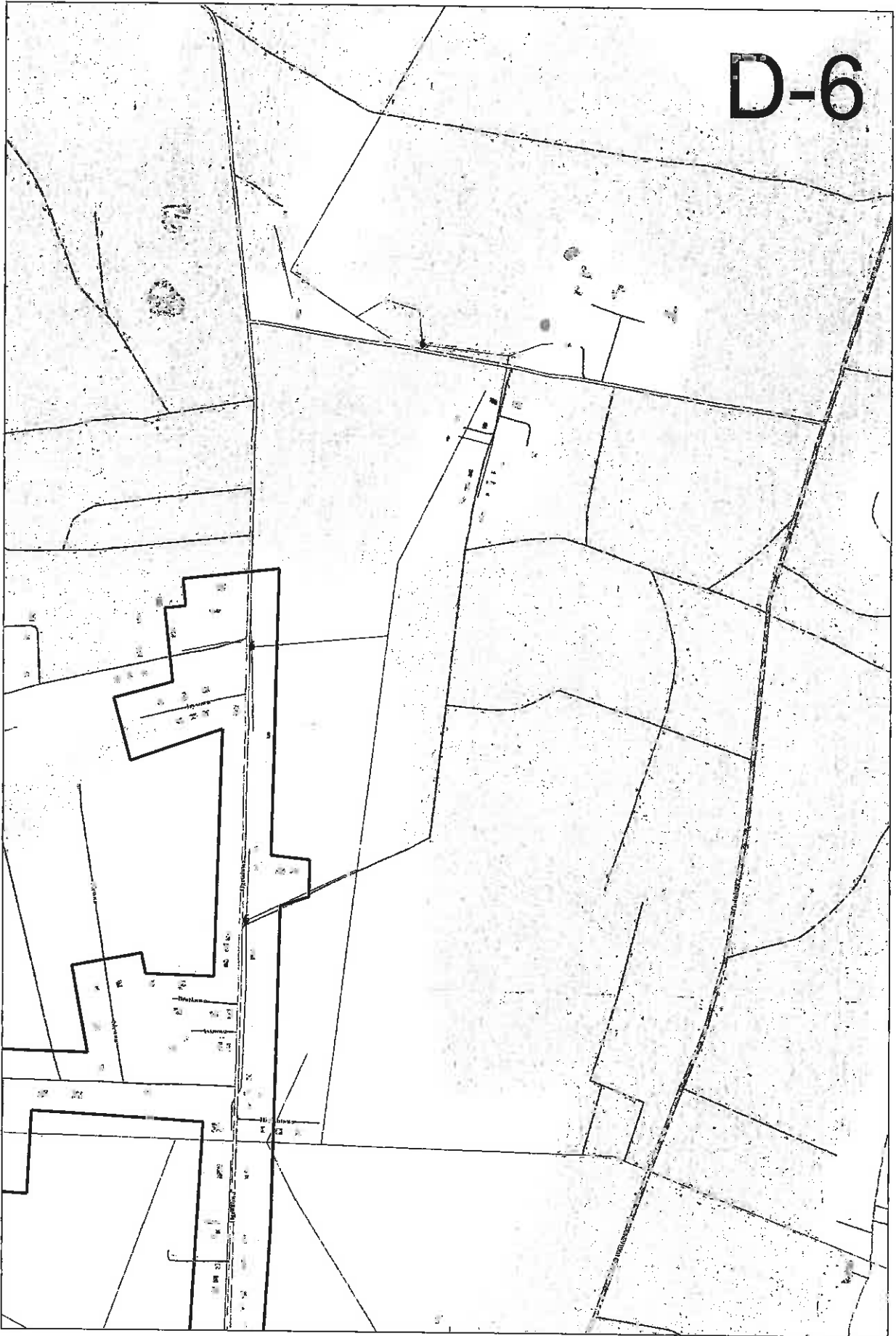
NATURA 2000 - Dolina Noteci

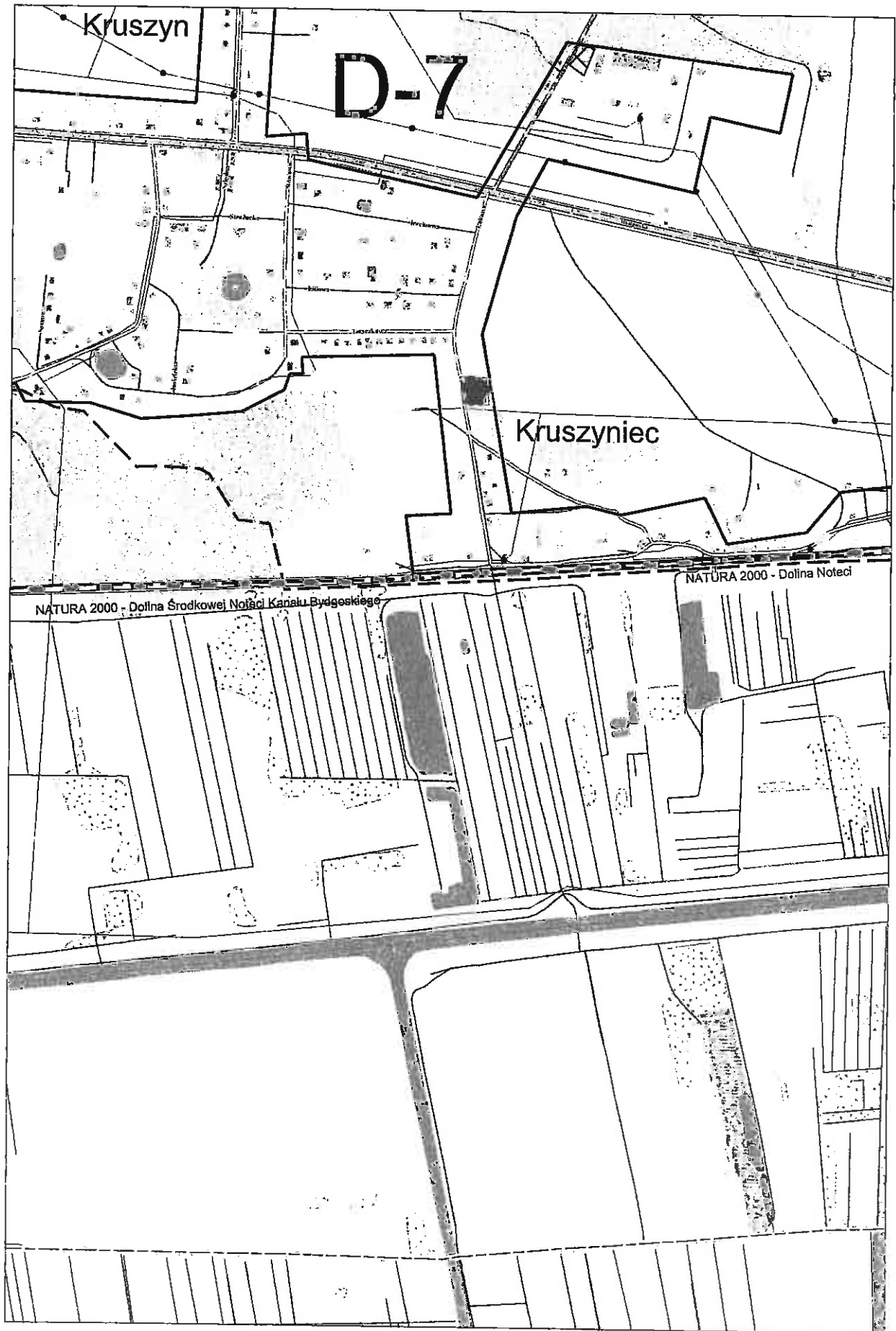
NATURA 2000 - Dolina Środkowej Noteci Kanalu Bydgoskiego





D-6





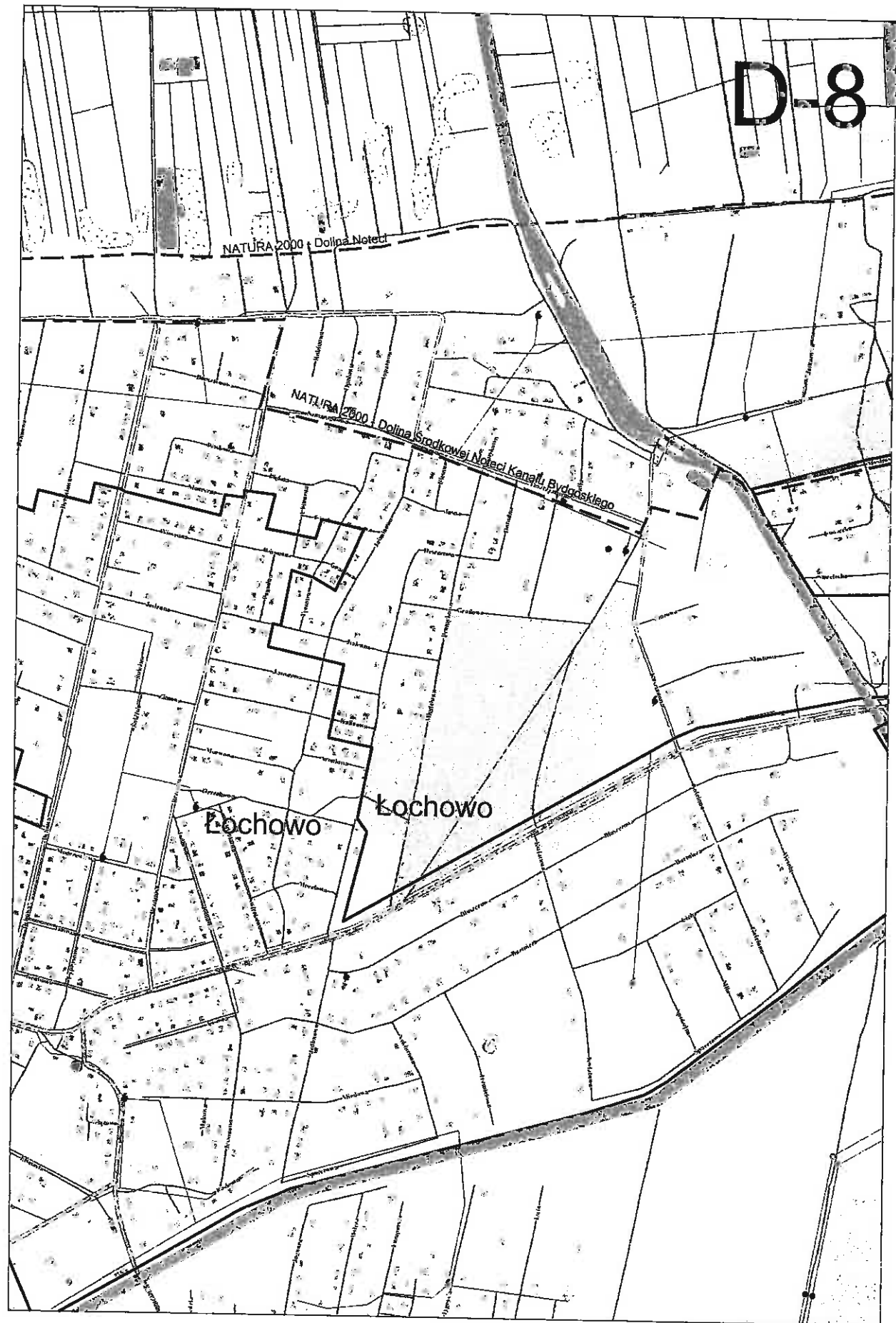
D-8

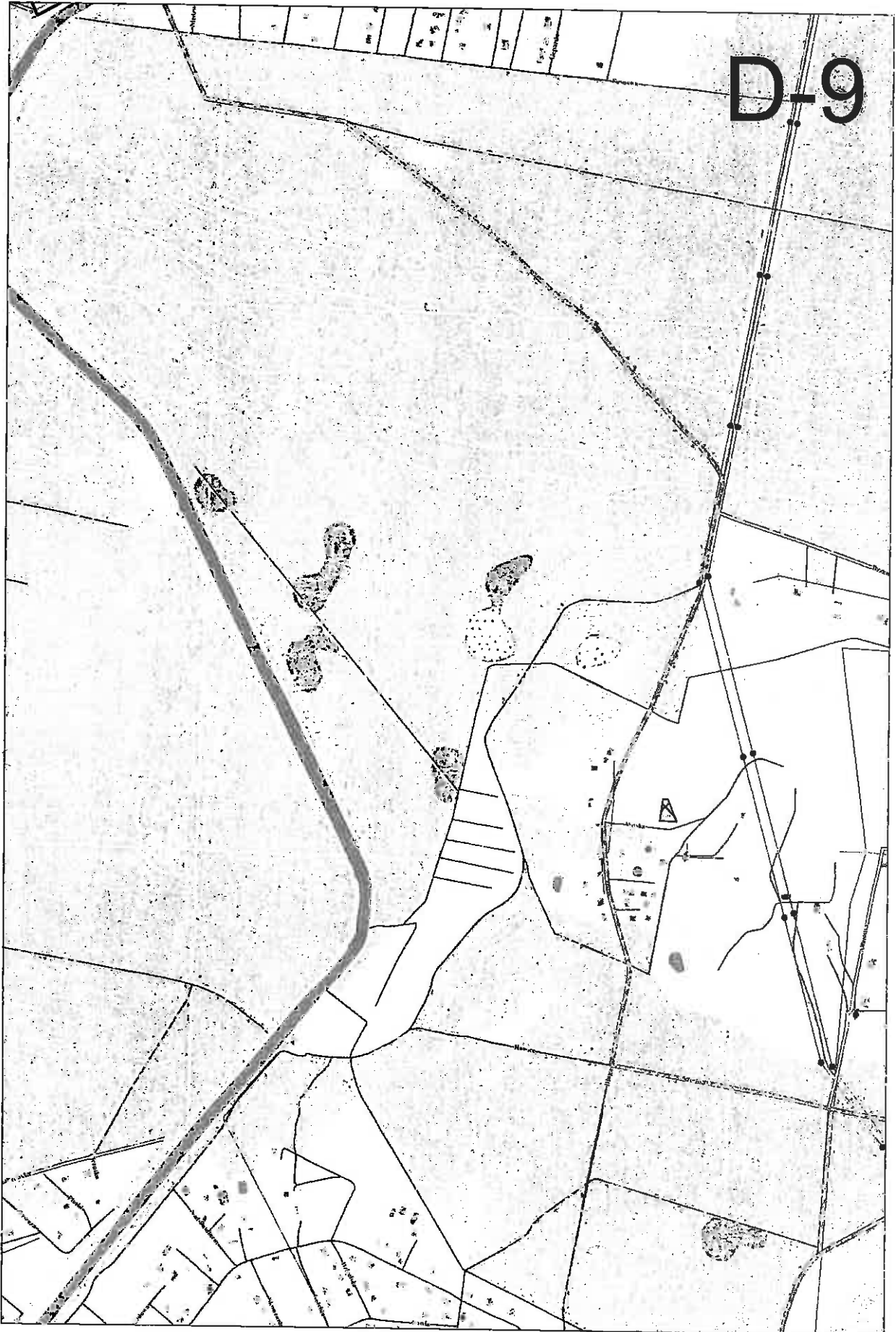
NATURA 2000 - Dolina Noteci

NATURA 2000 - Dolina Śmigłowej Noteci Kanali Bydgoskiego

Łochowo

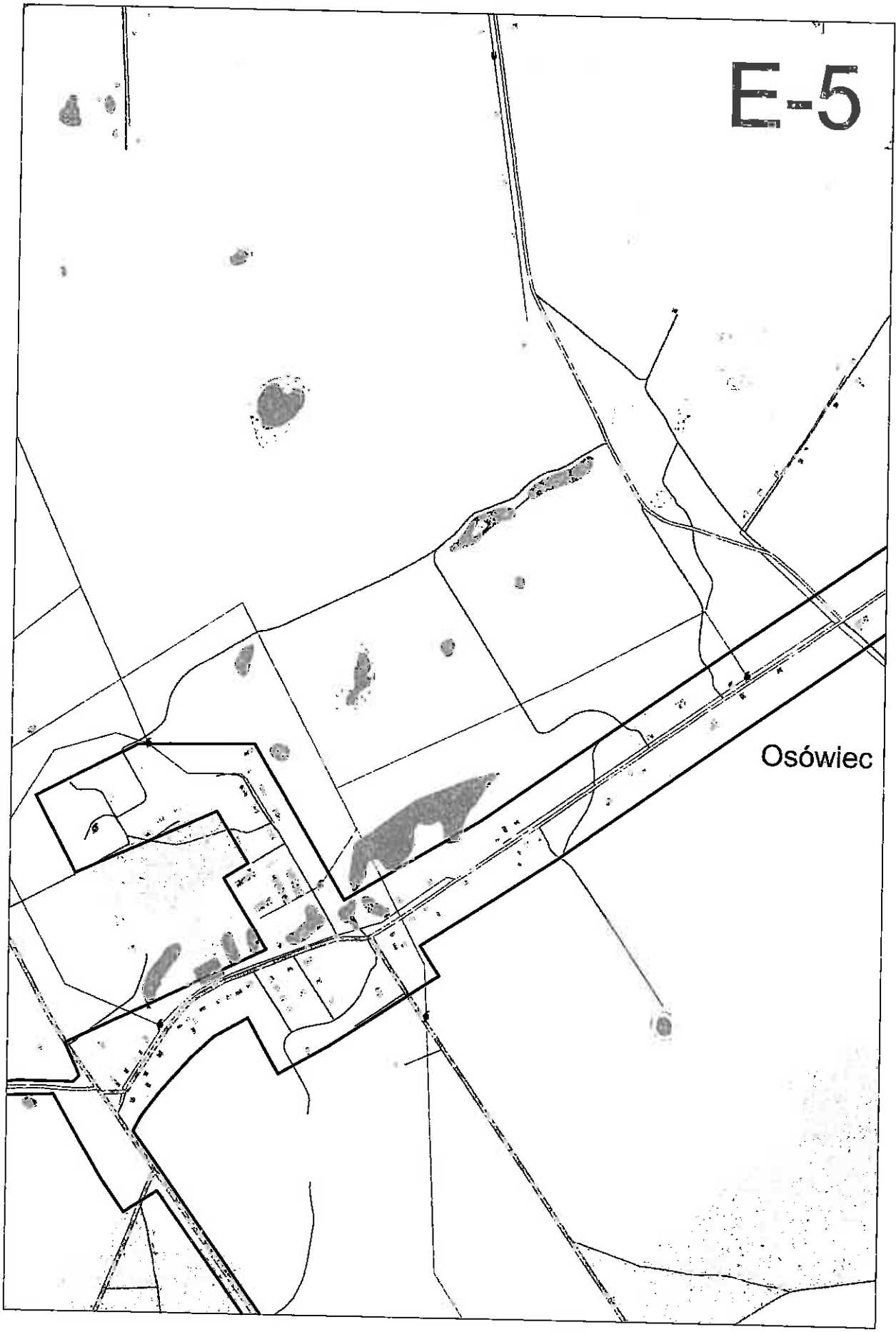
Łochowo



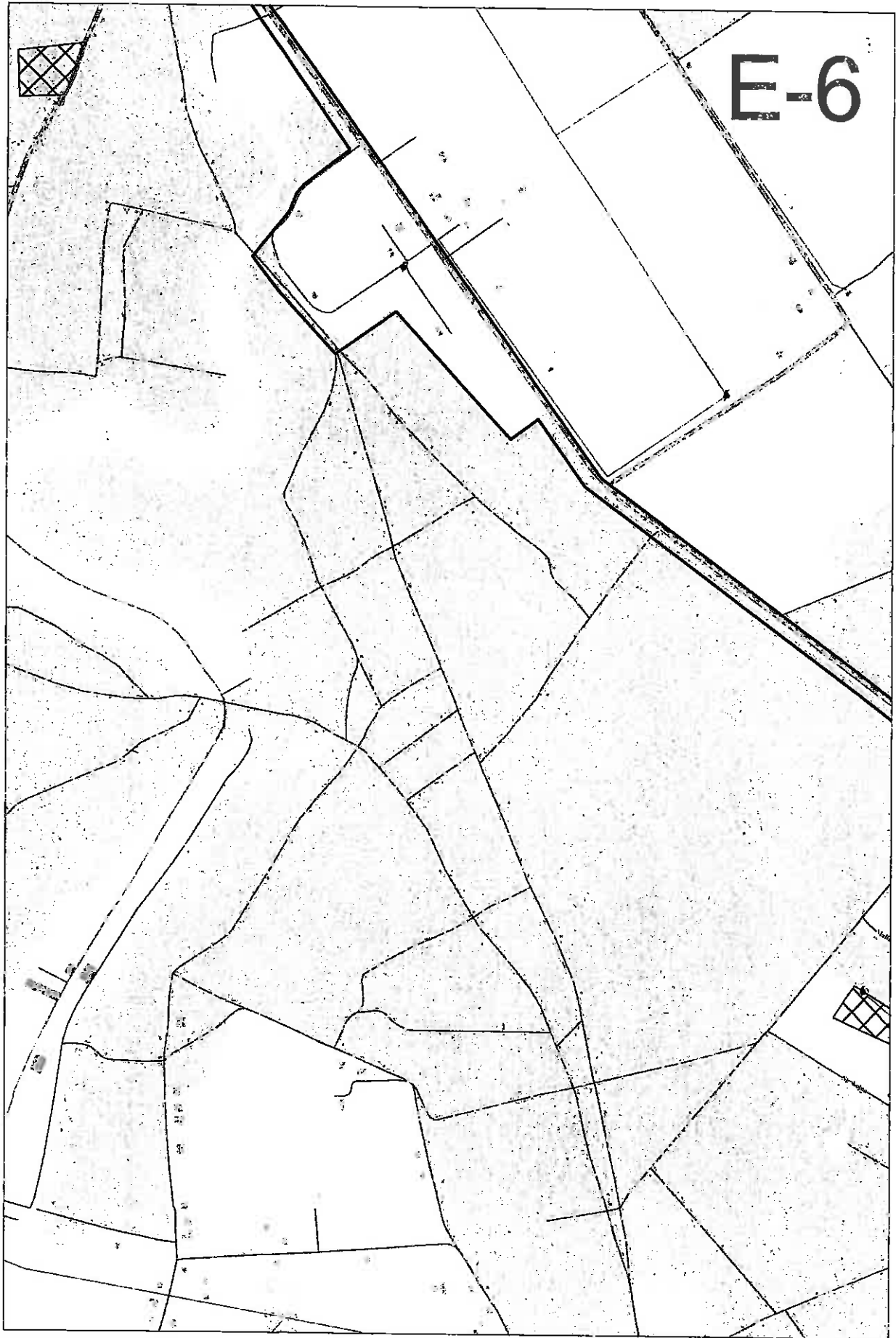


D-9

E-5



Osówiec

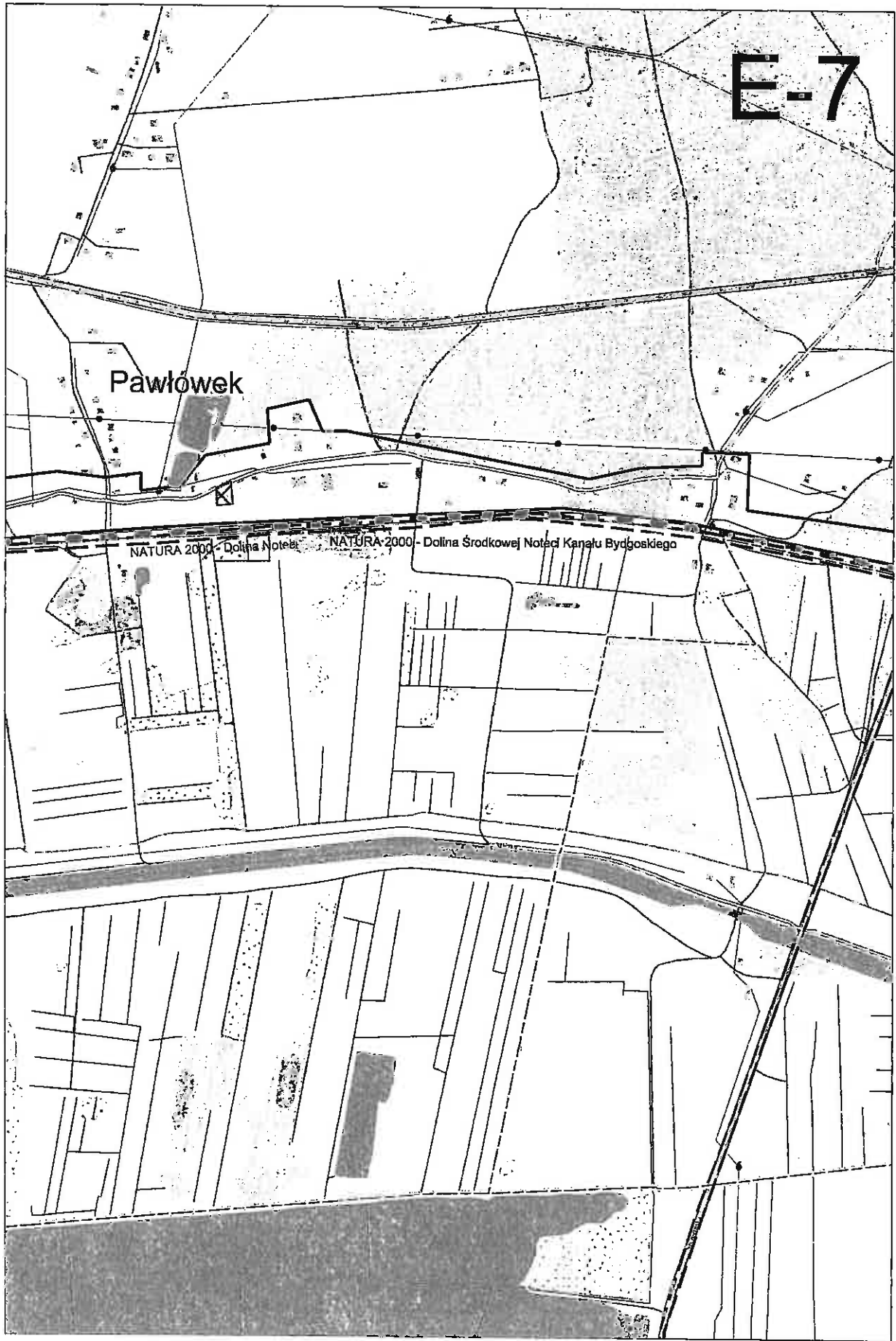


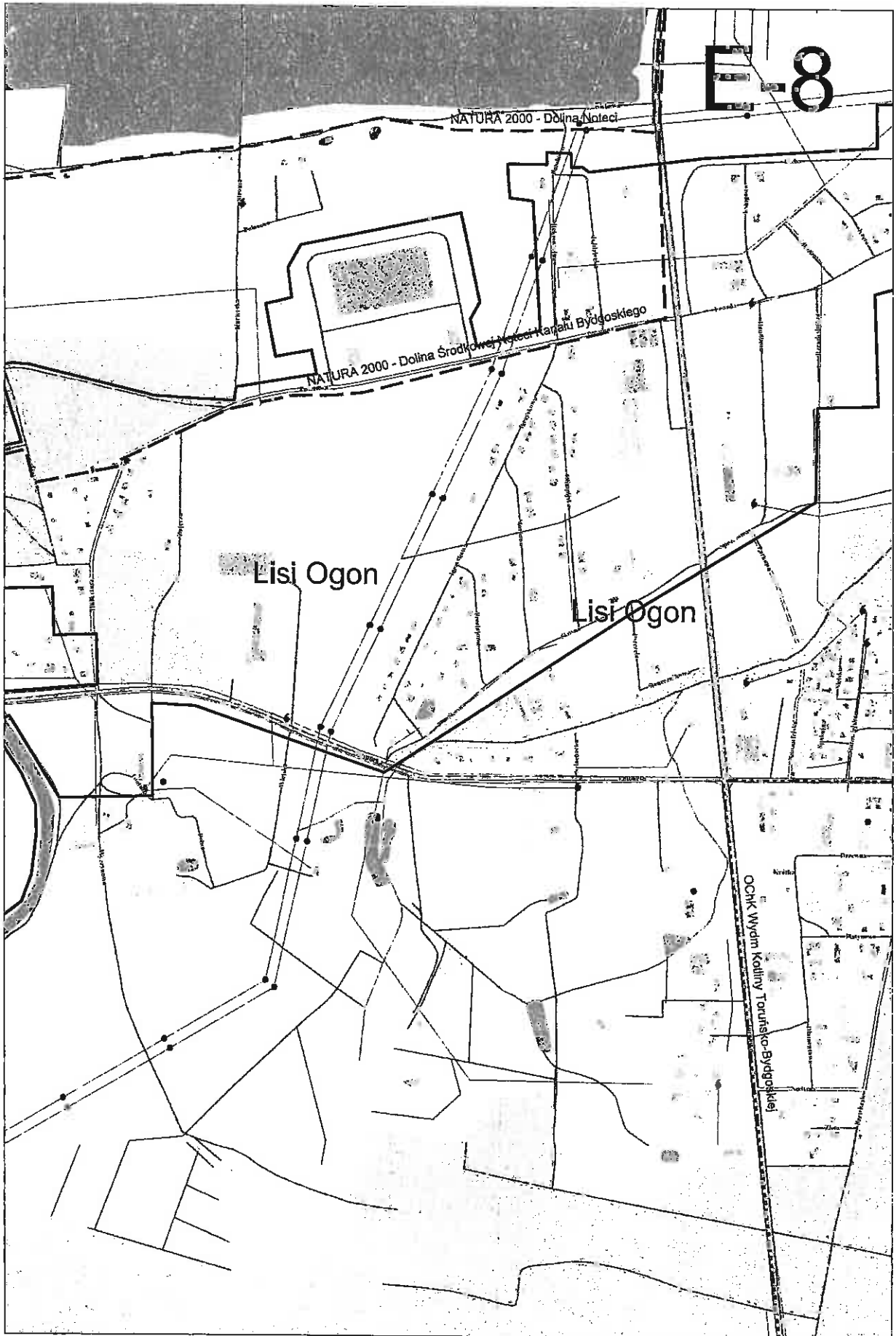
E-6

E-7

Pawówek


NATURA 2000 - Dolina Noteci NATURA 2000 - Dolina Środkowej Noteci Kanalu Bydgoskiego

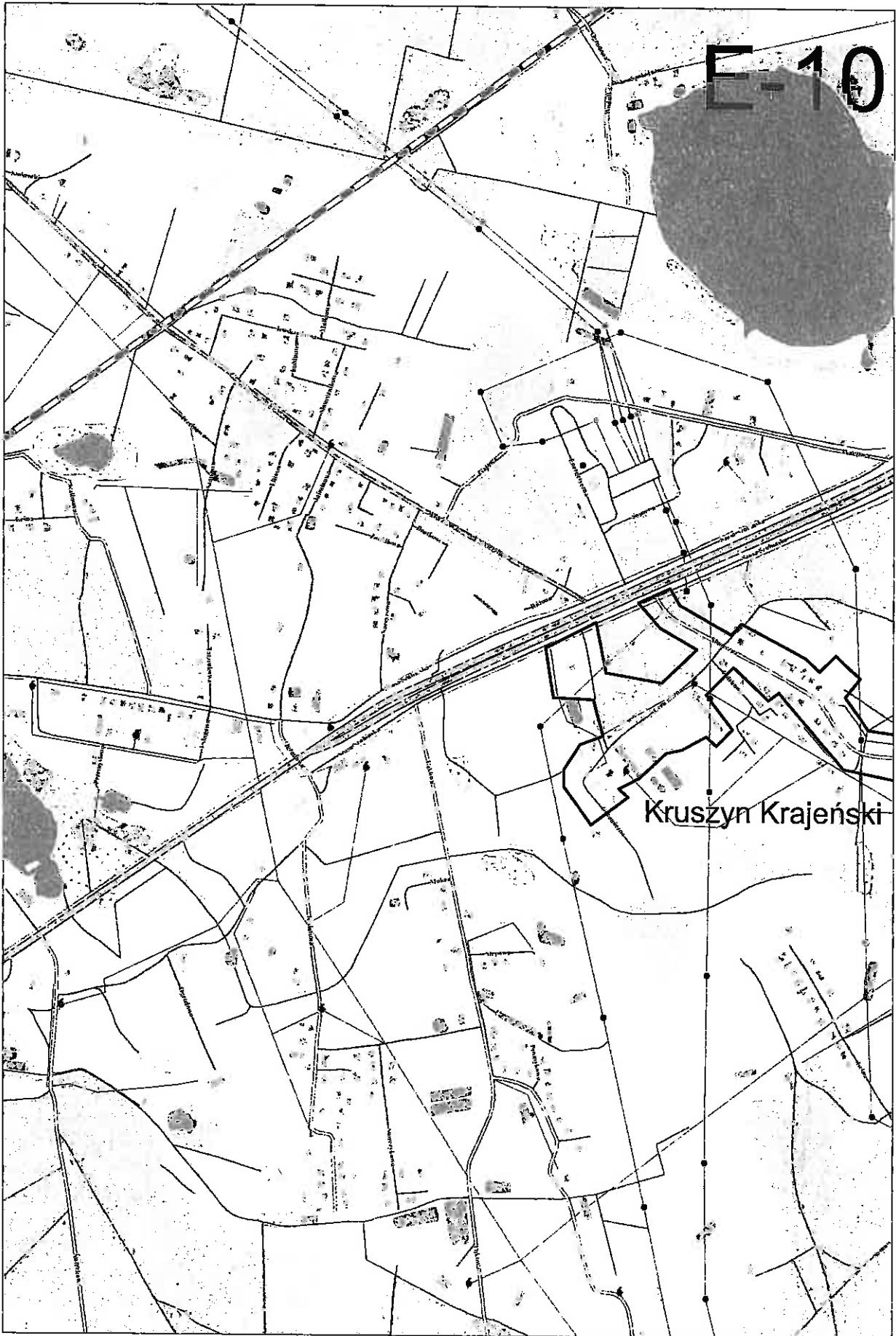


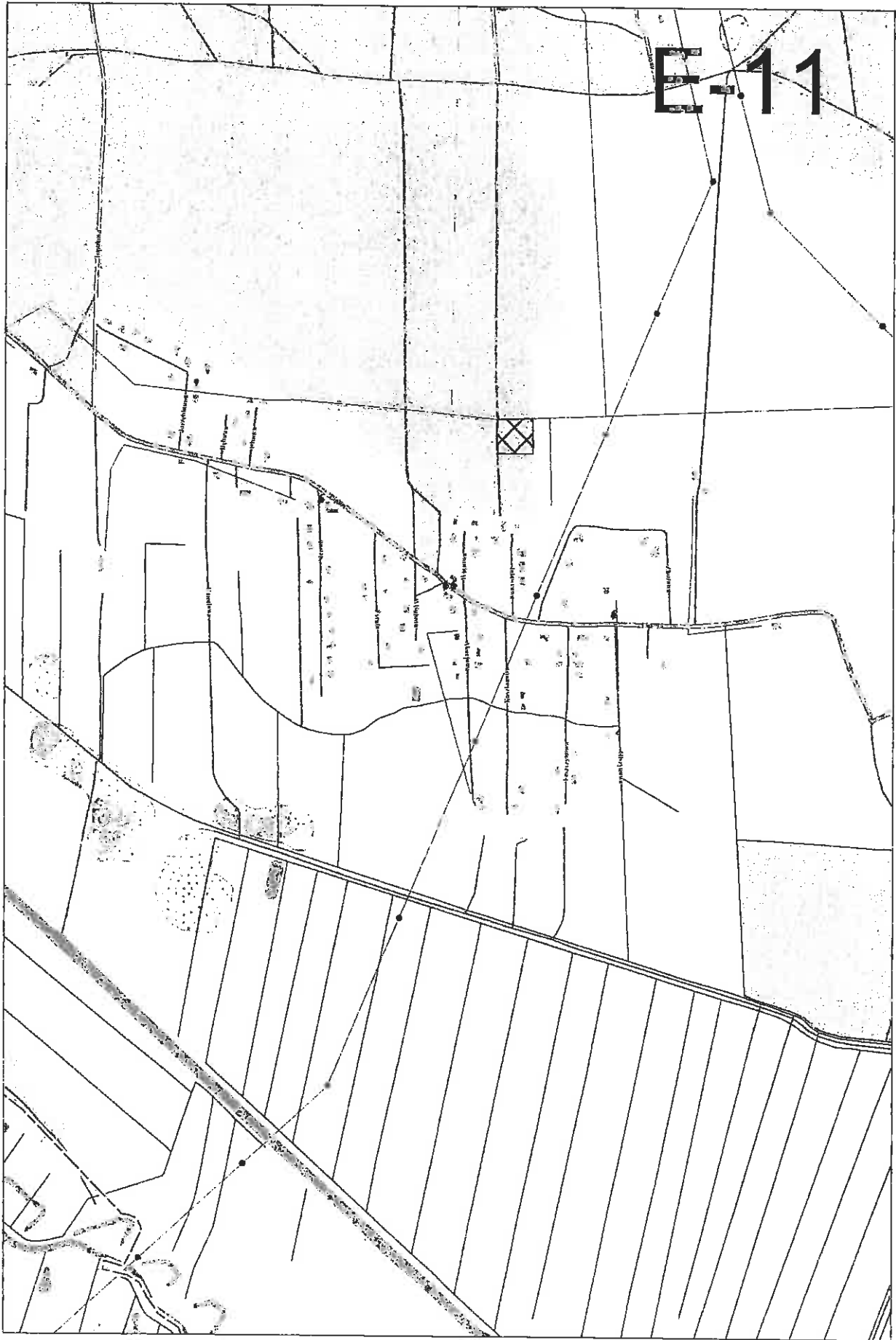


E-9

Ochik Wadam Kalliy Torvisko-Biyogorskai



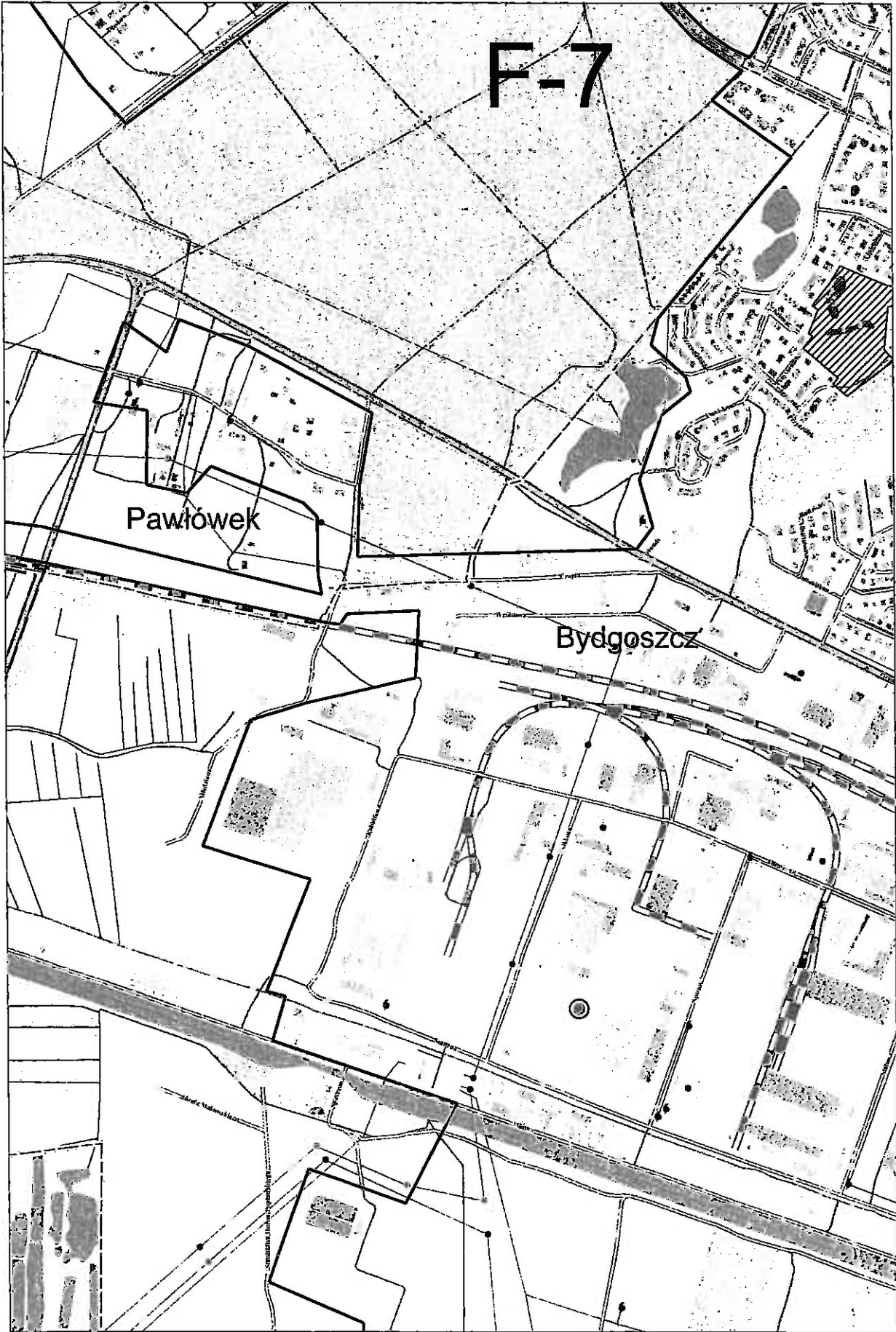


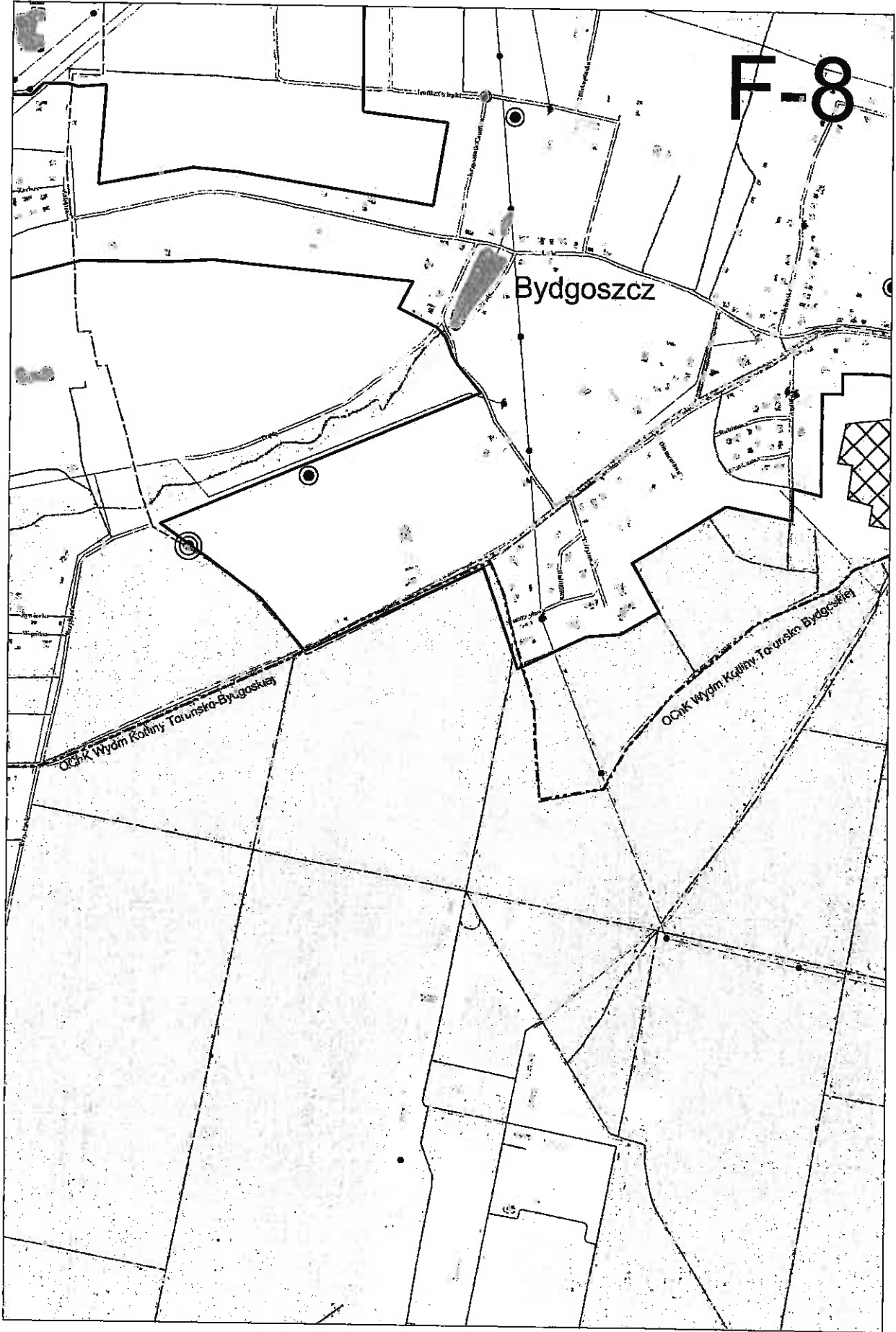




F-6







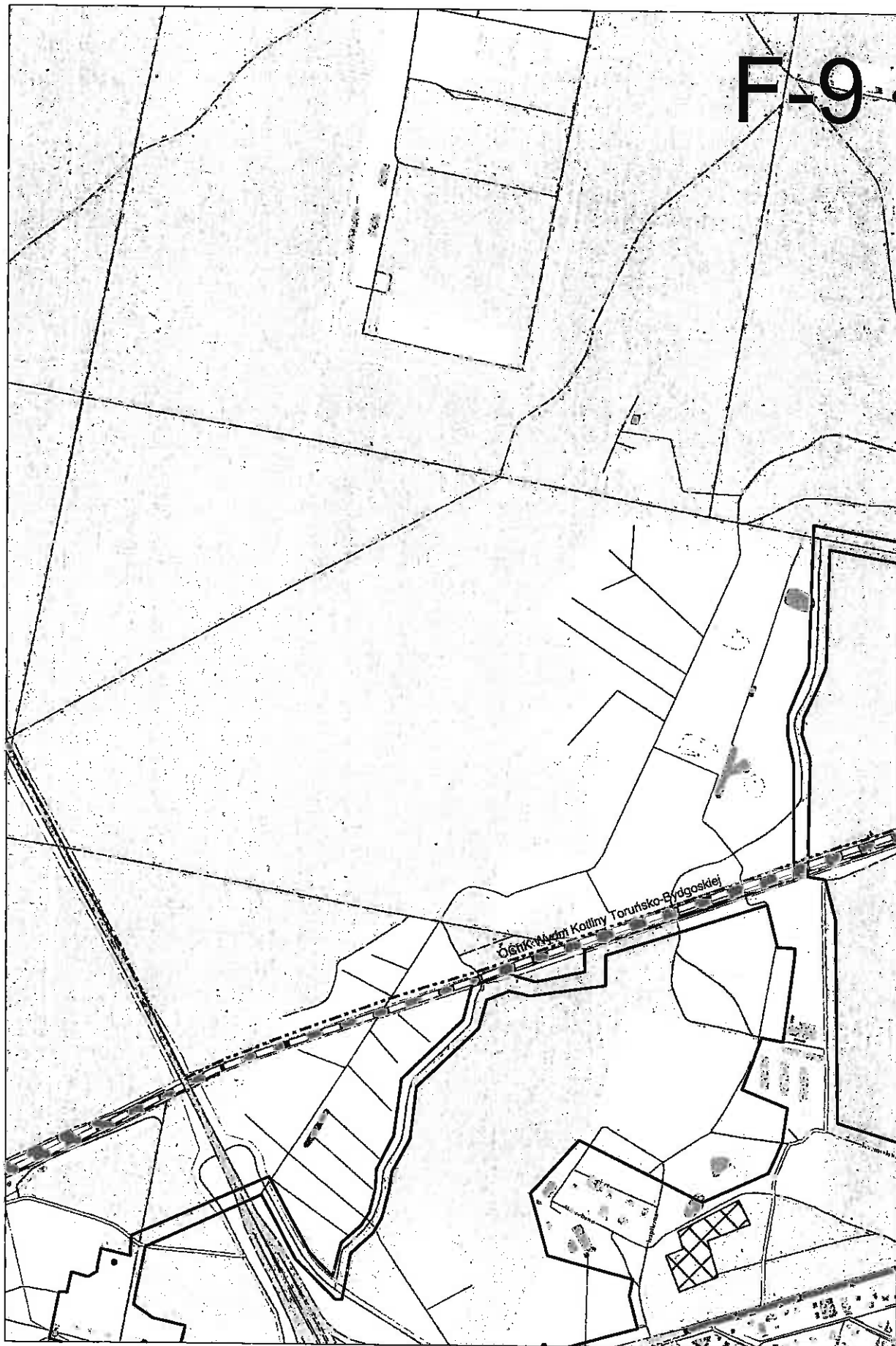
F-8

Bydgoszcz

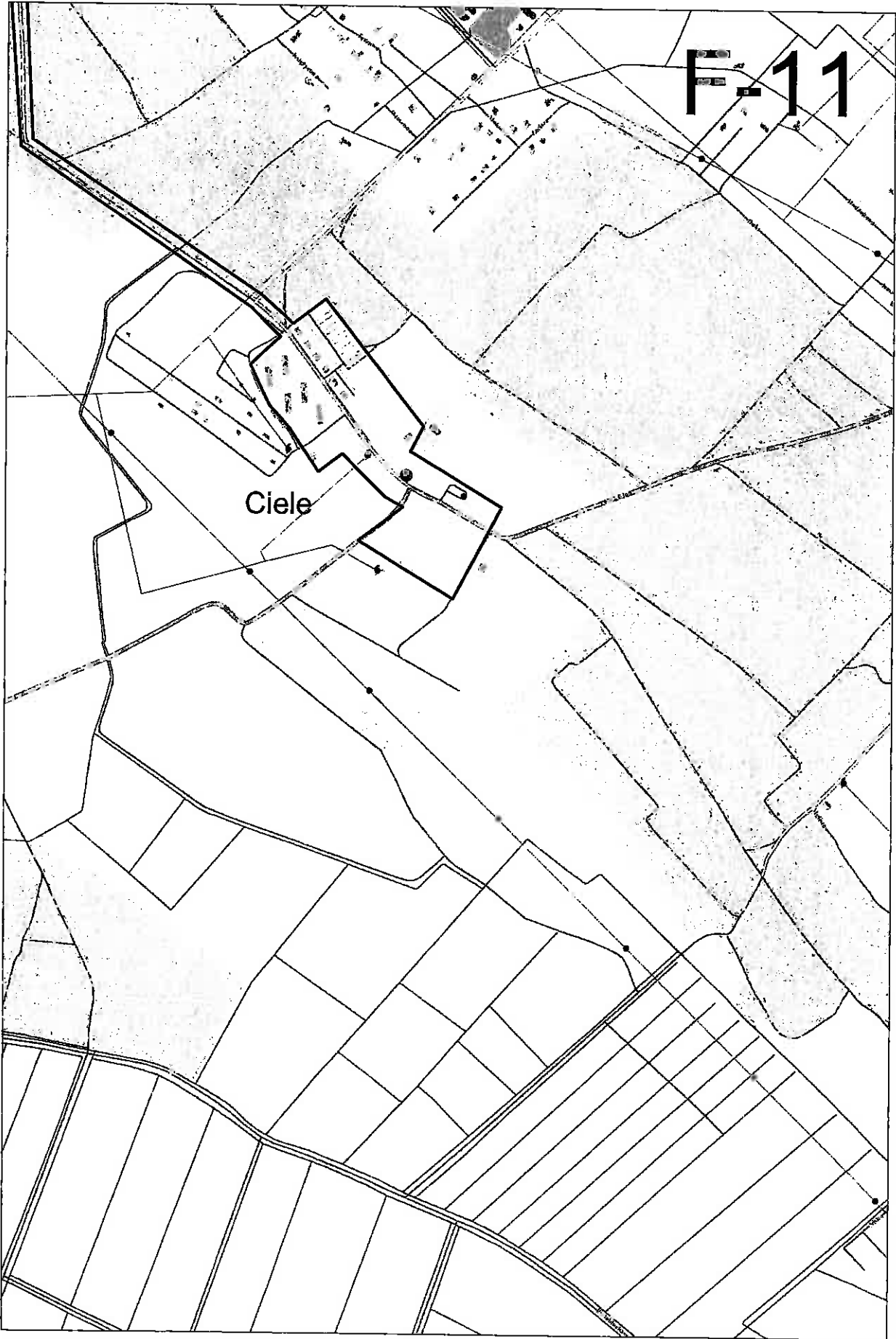
Oczek Wydm Kąlny Toruńska-Bydgoskiej

Oczek Wydm Kąlny Toruńska-Bydgoskiej

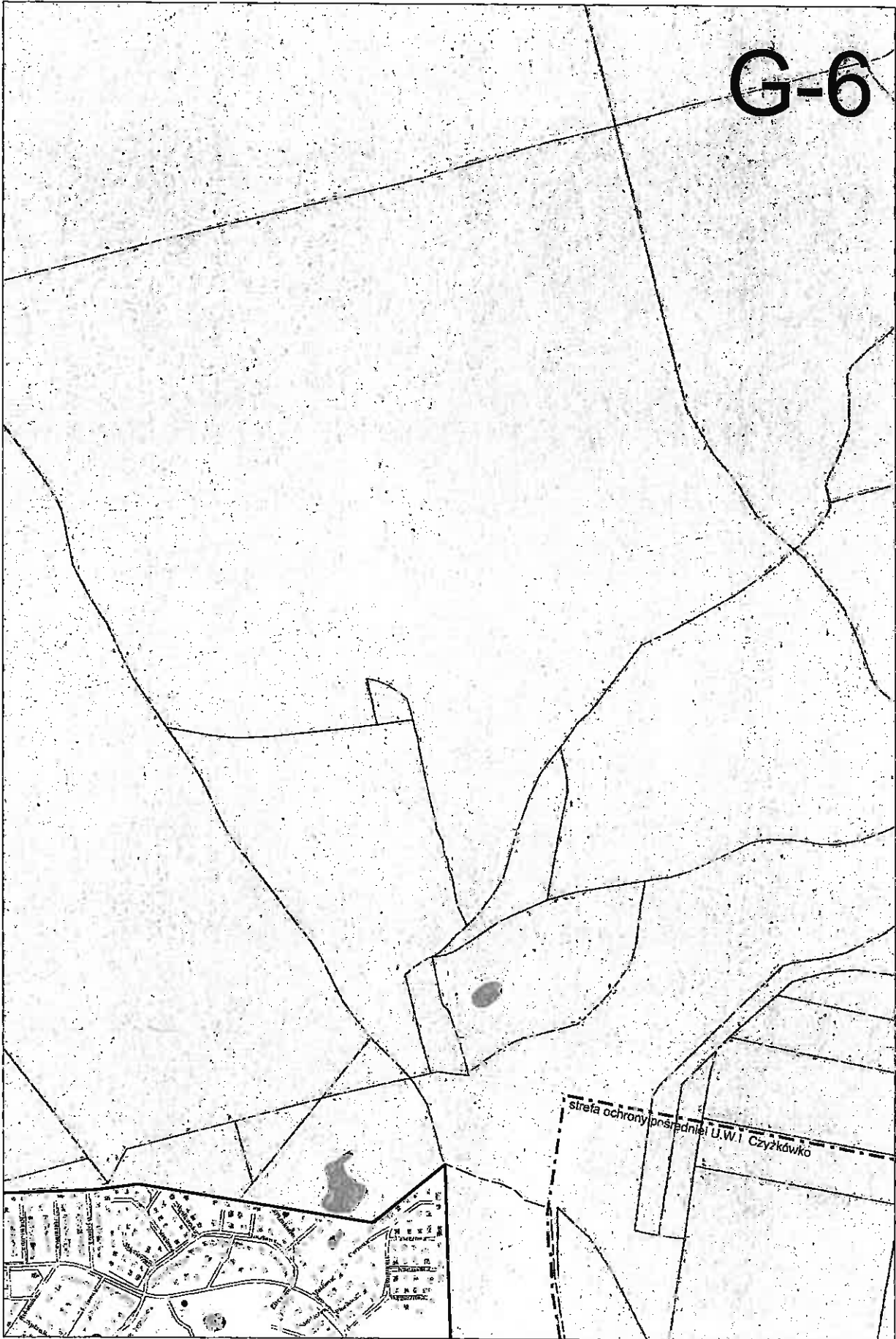
F-9

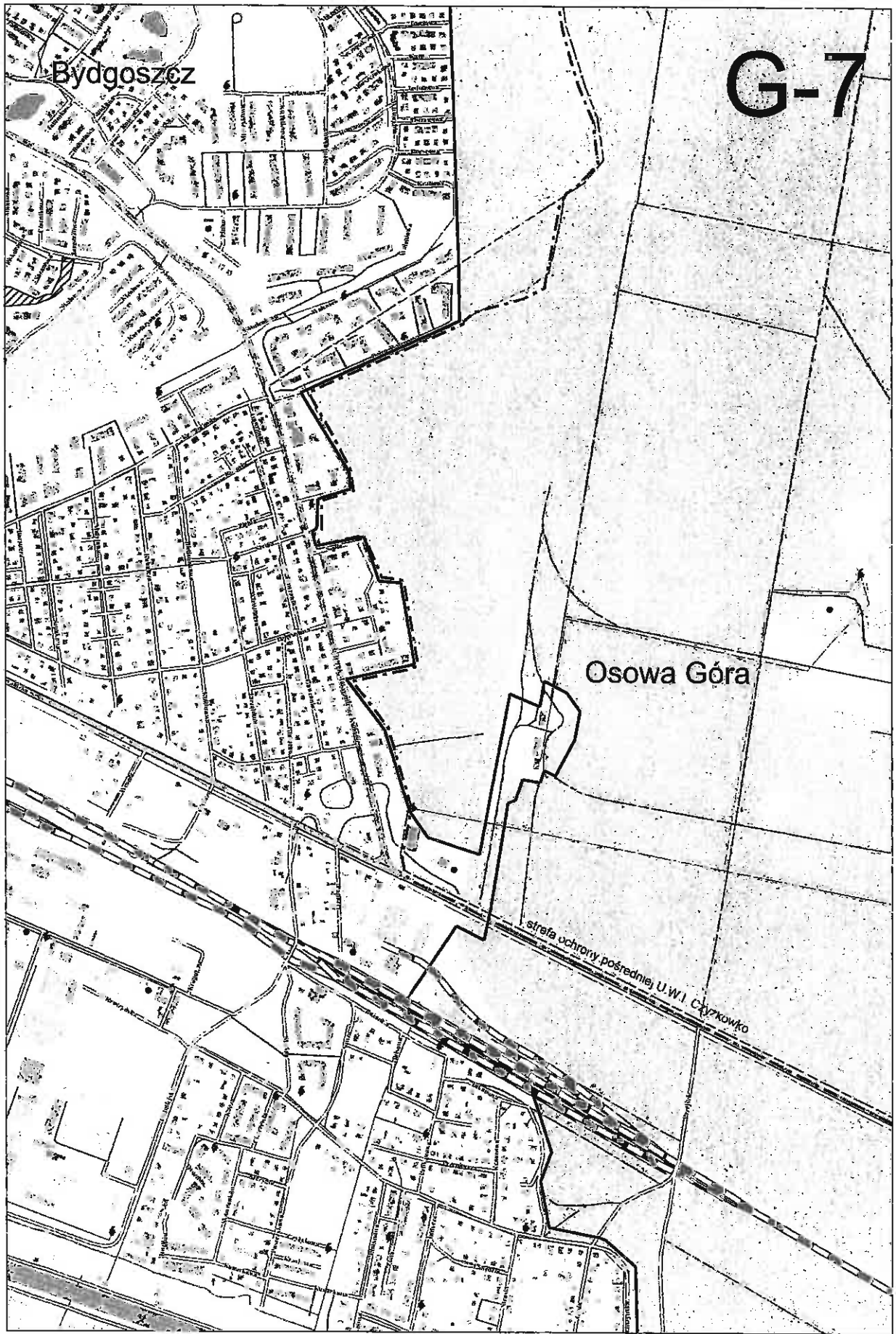






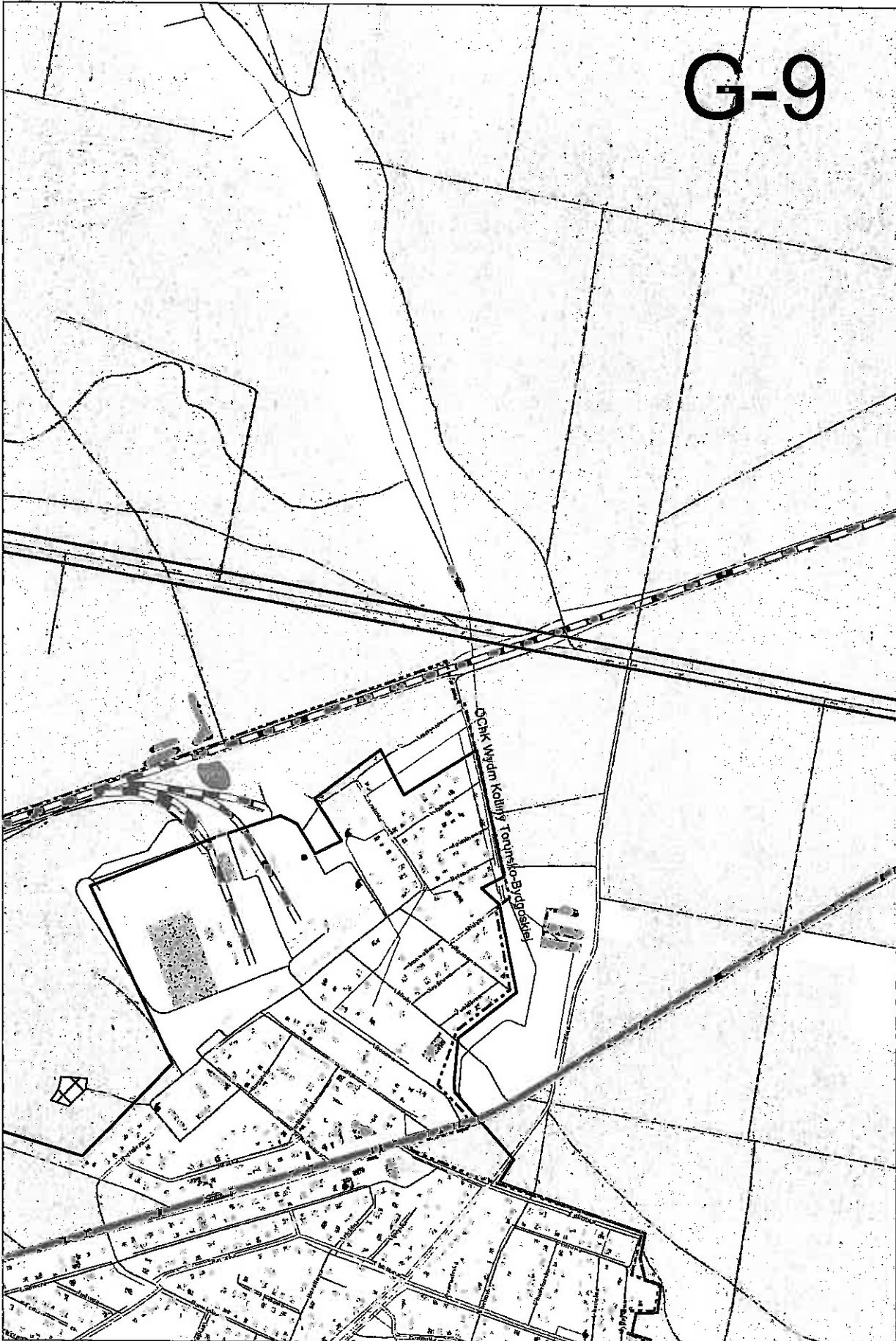
G-6







G-9




Białe Błota

G-10

OPK Wydział Kadr i Rozwoju
Toruńsko-Białogorski

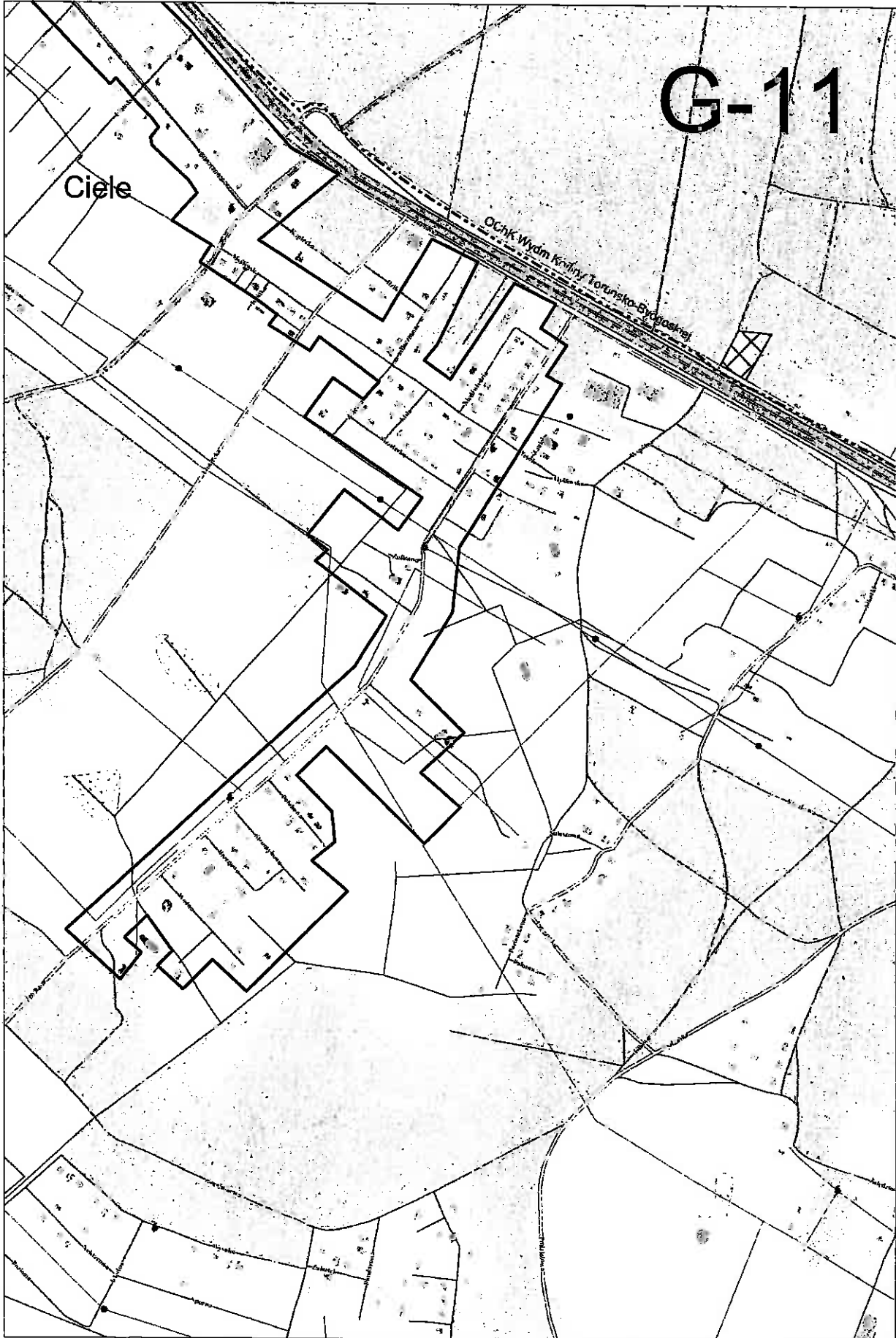
OPK Wydział Kadr i Rozwoju
Toruńsko-Białogorski



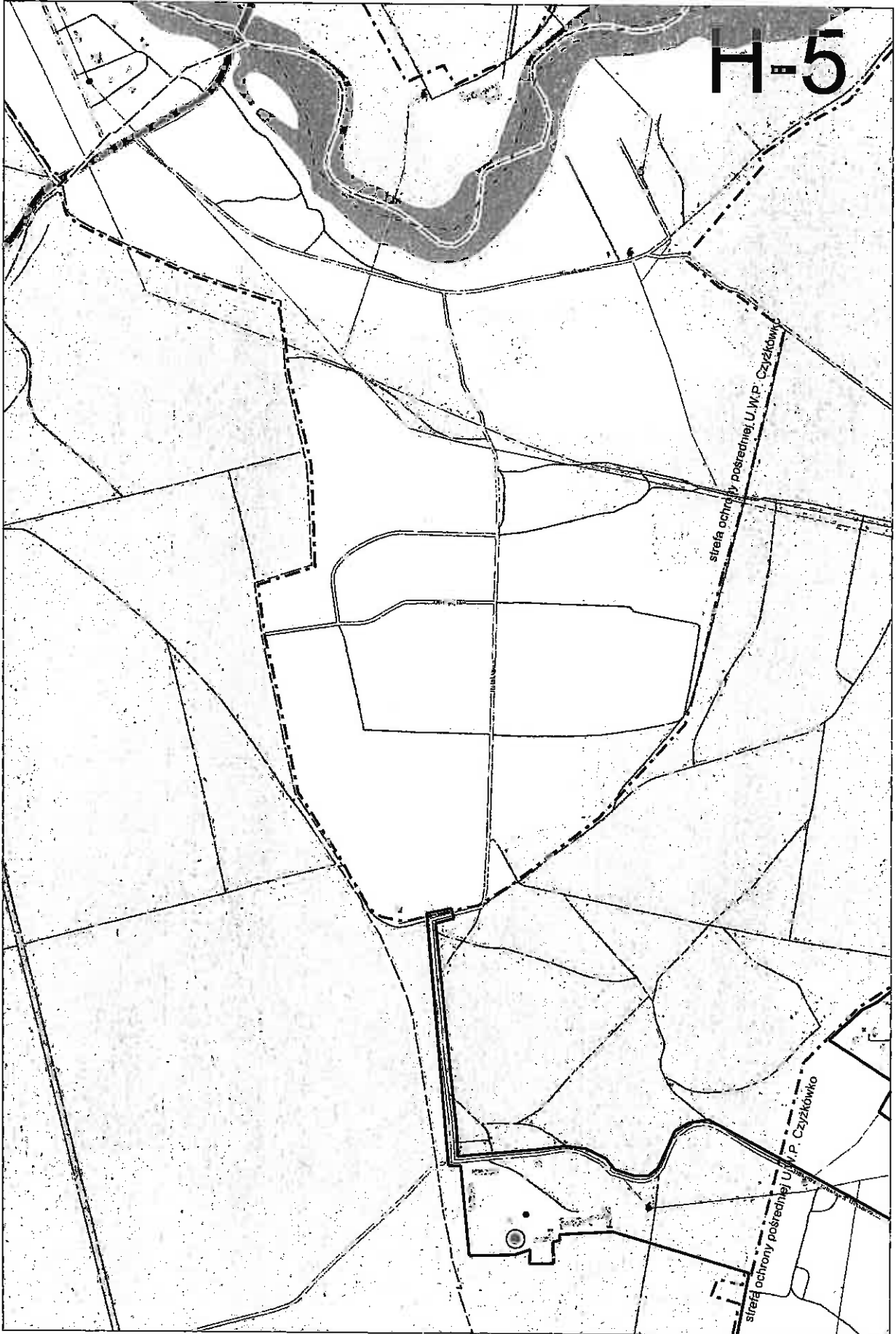
G-11

Ciele

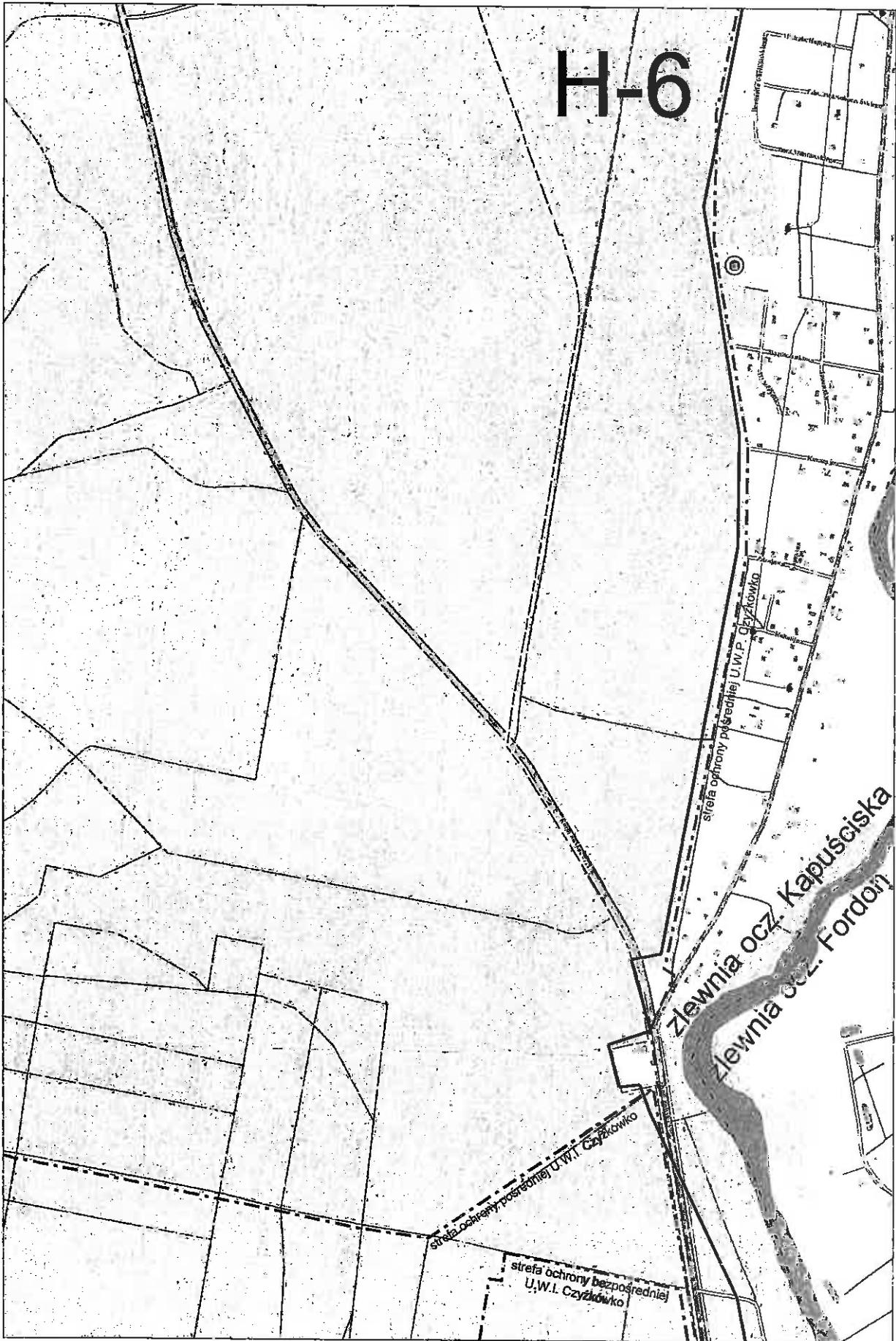
ОСНОВНИЙ ВИДИК КВАРТАЛУ ТОВАРИСТВА «БІЛОРУСЬКА»

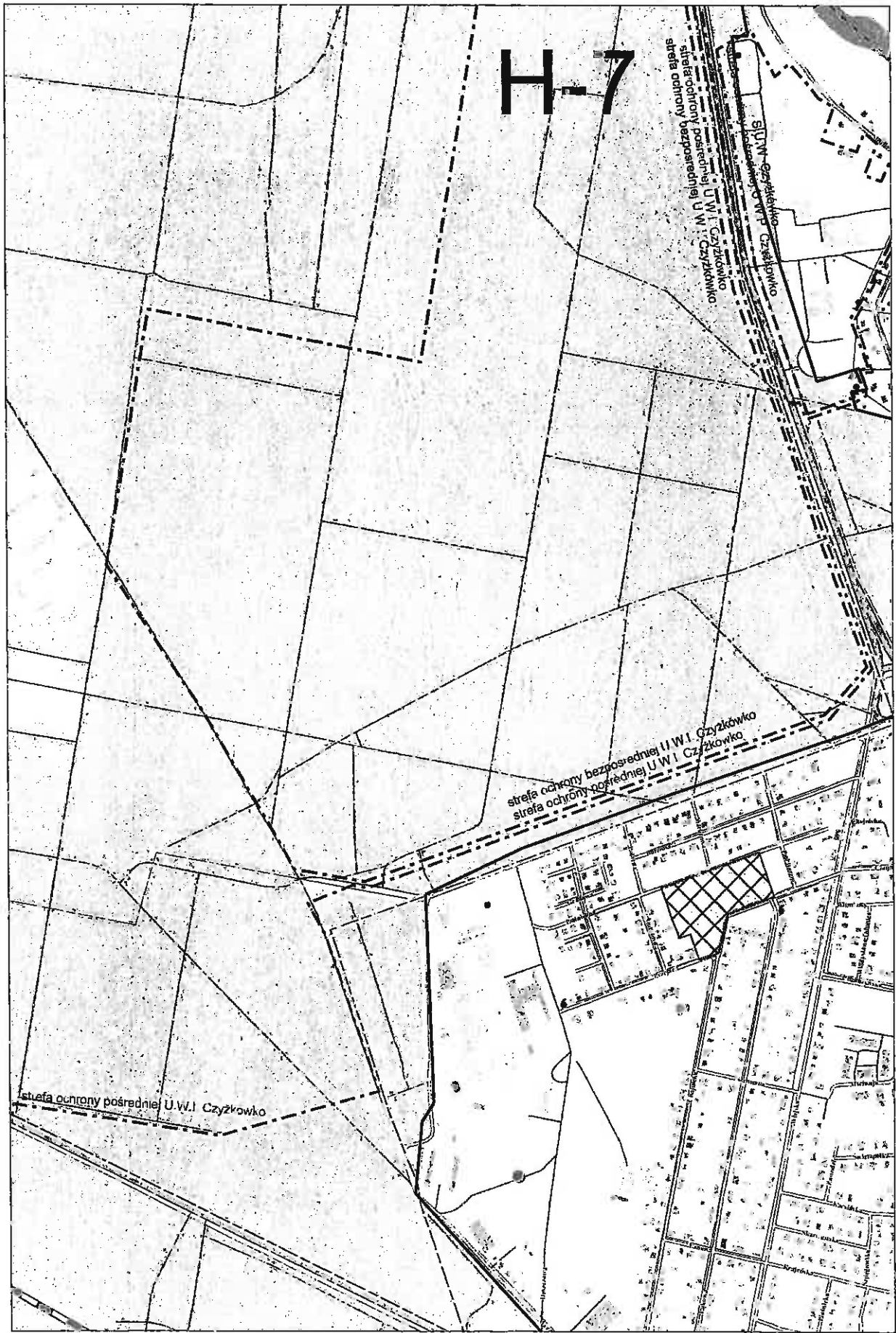


H-5



H-6

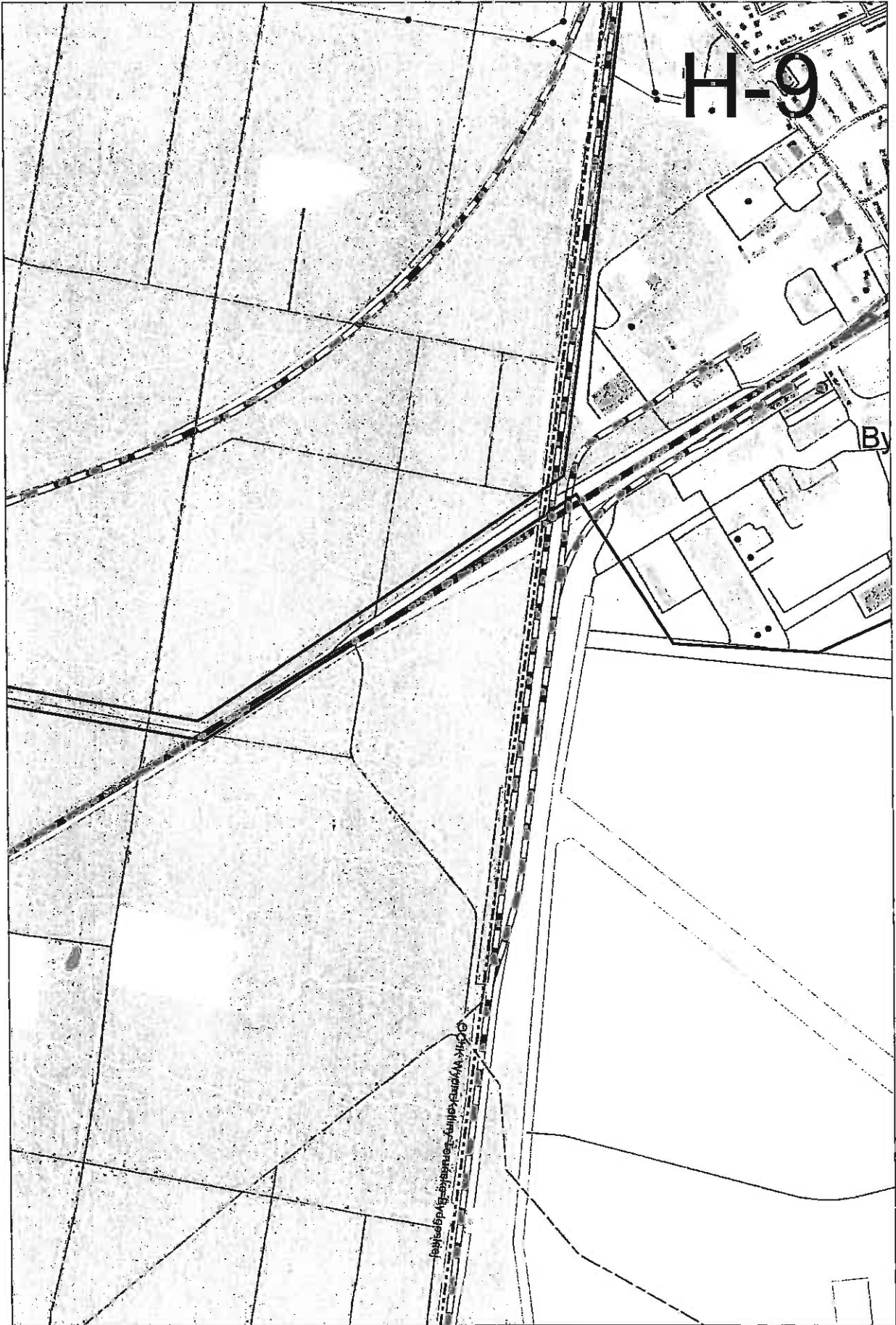




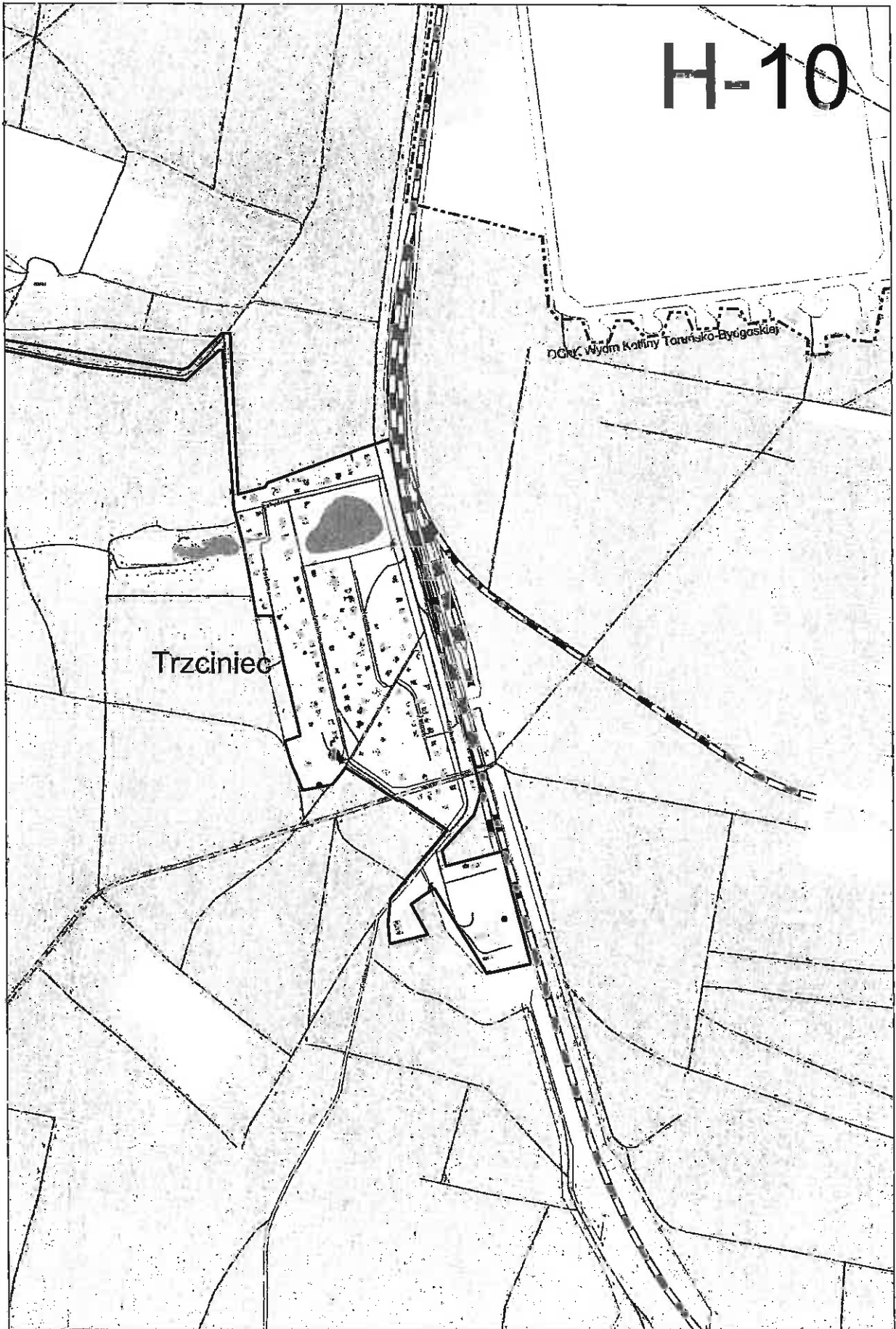


H-8

Одноклассовый корпус Трехстороннего здания



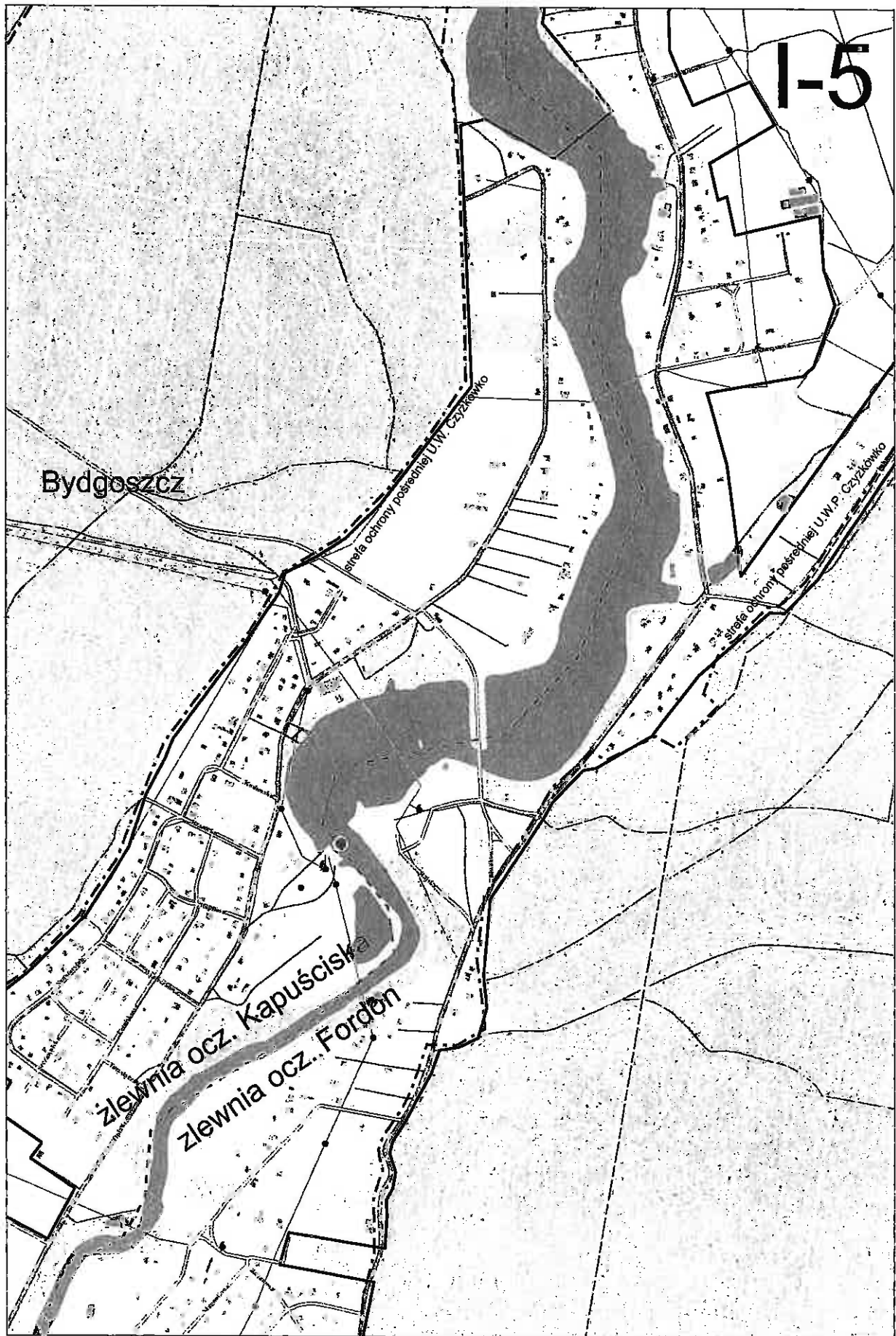
H-10

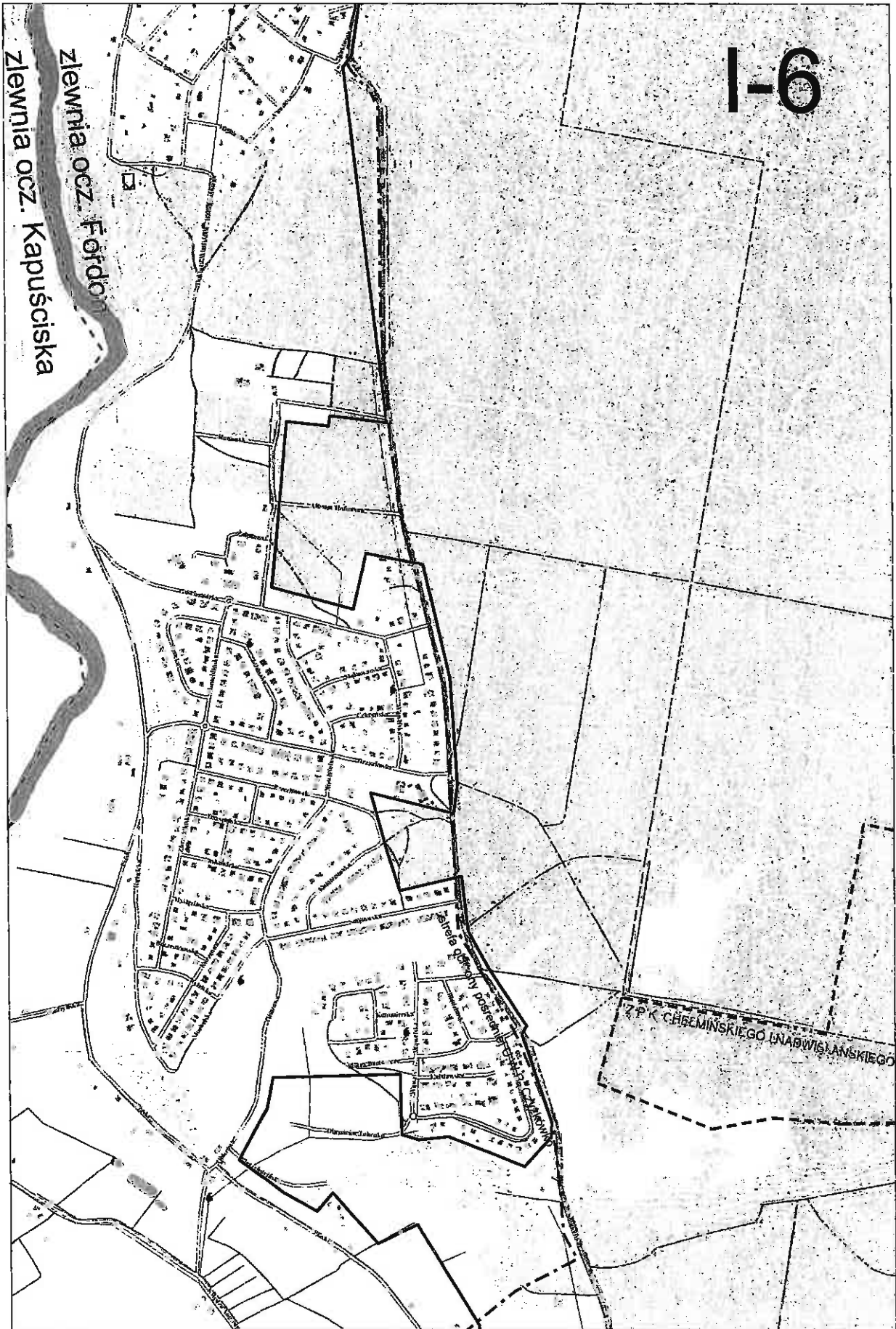


Trzciniec

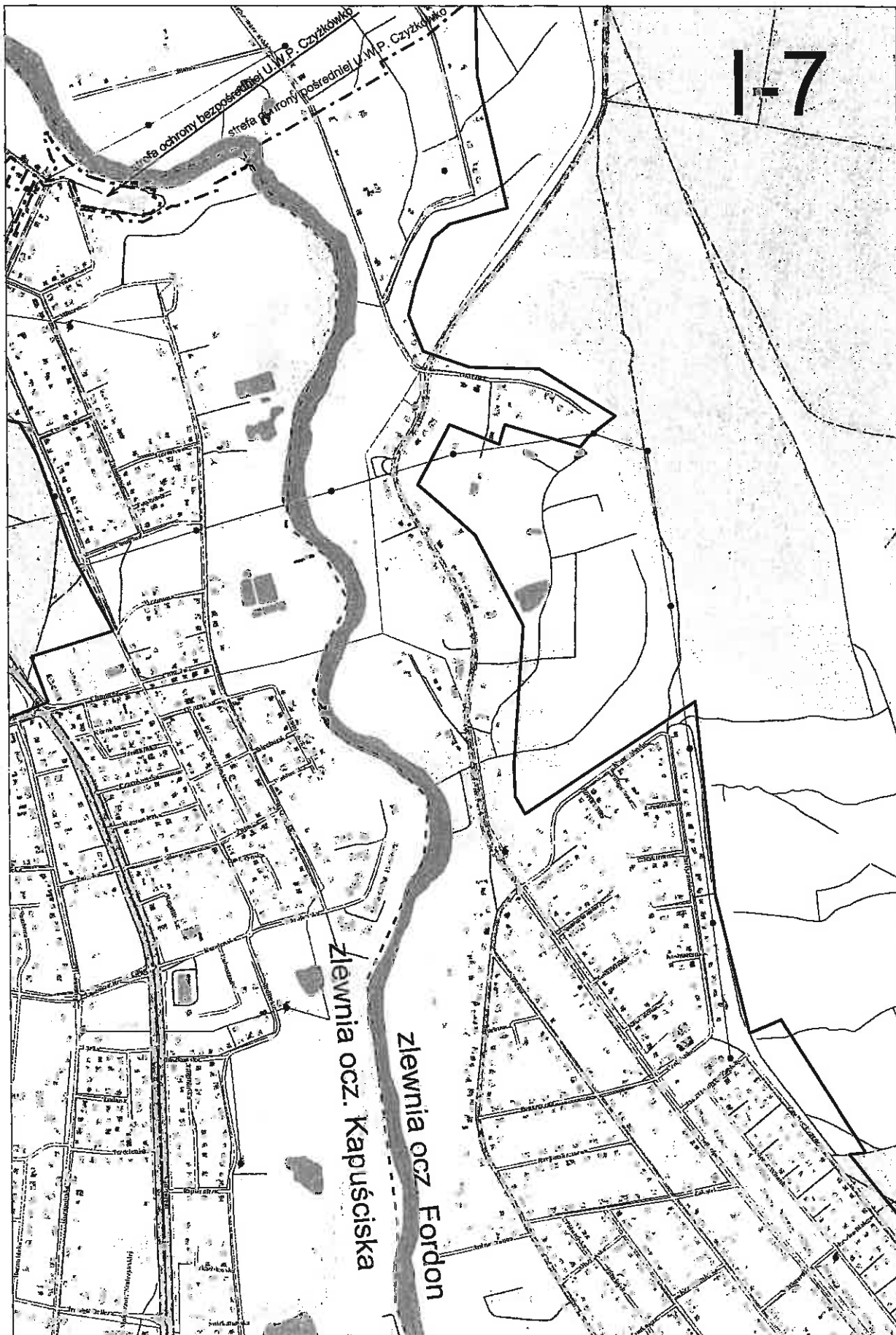
Droga Wymiaru Kofiny Toruńsko-Bydgoskiej

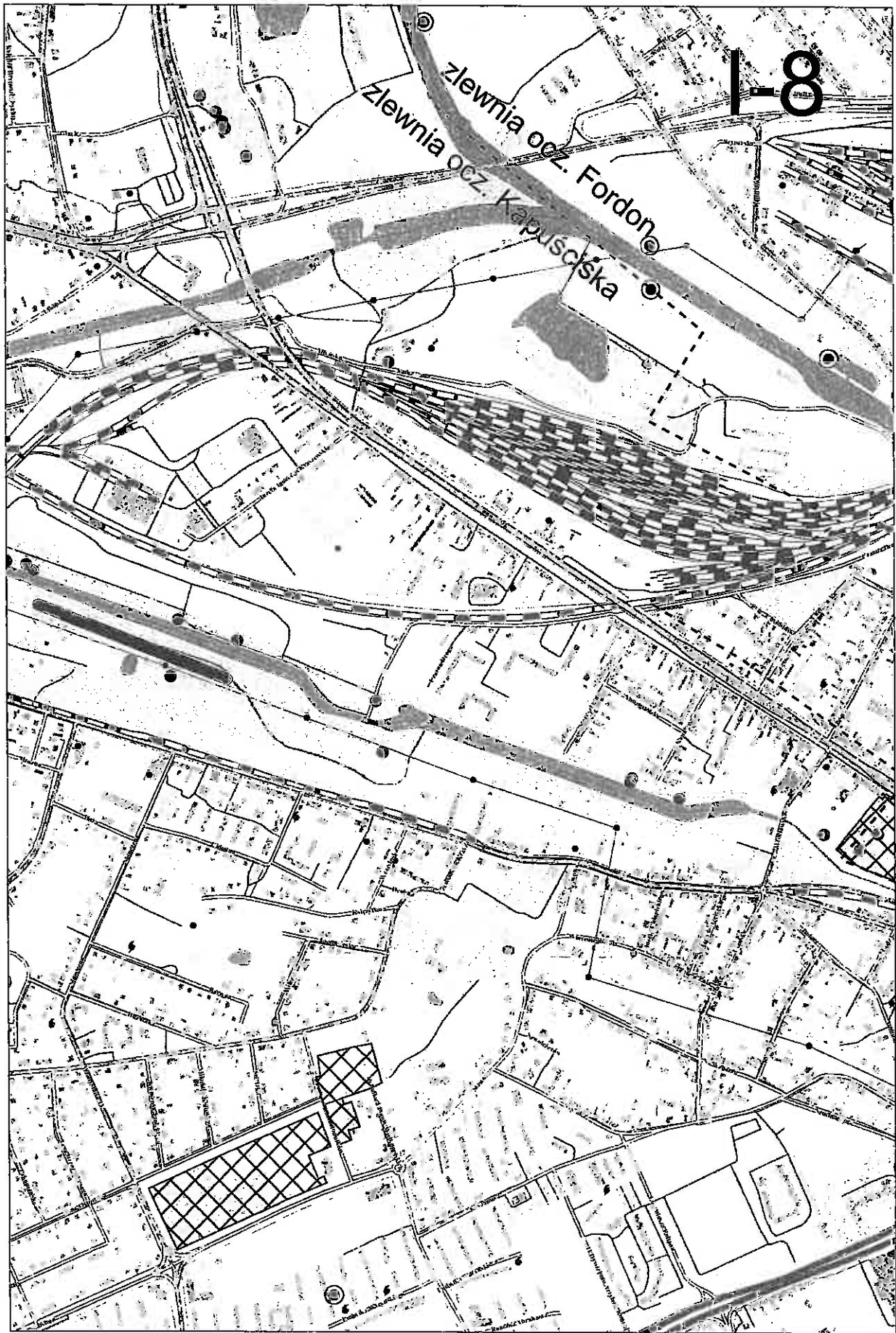






1-6

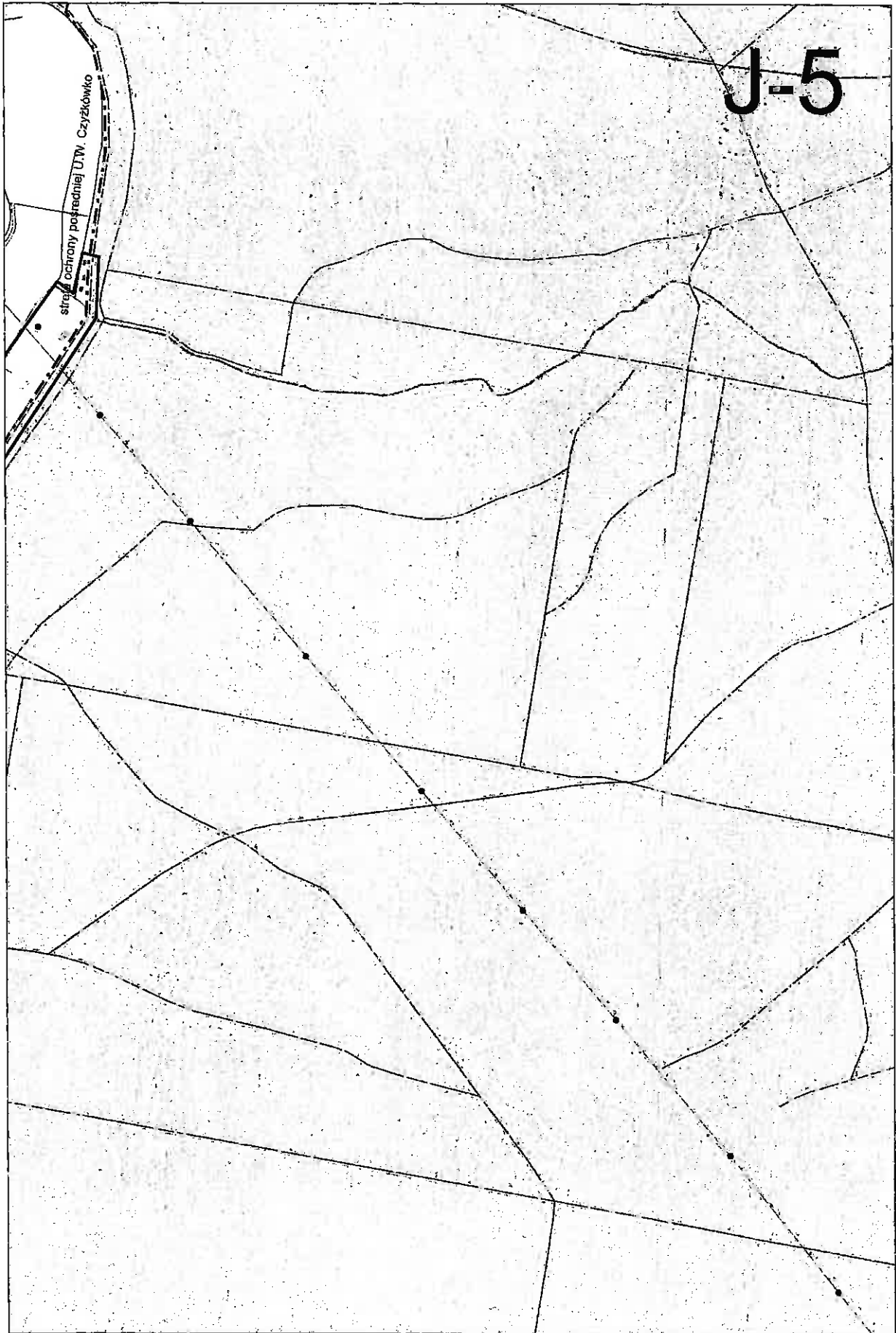




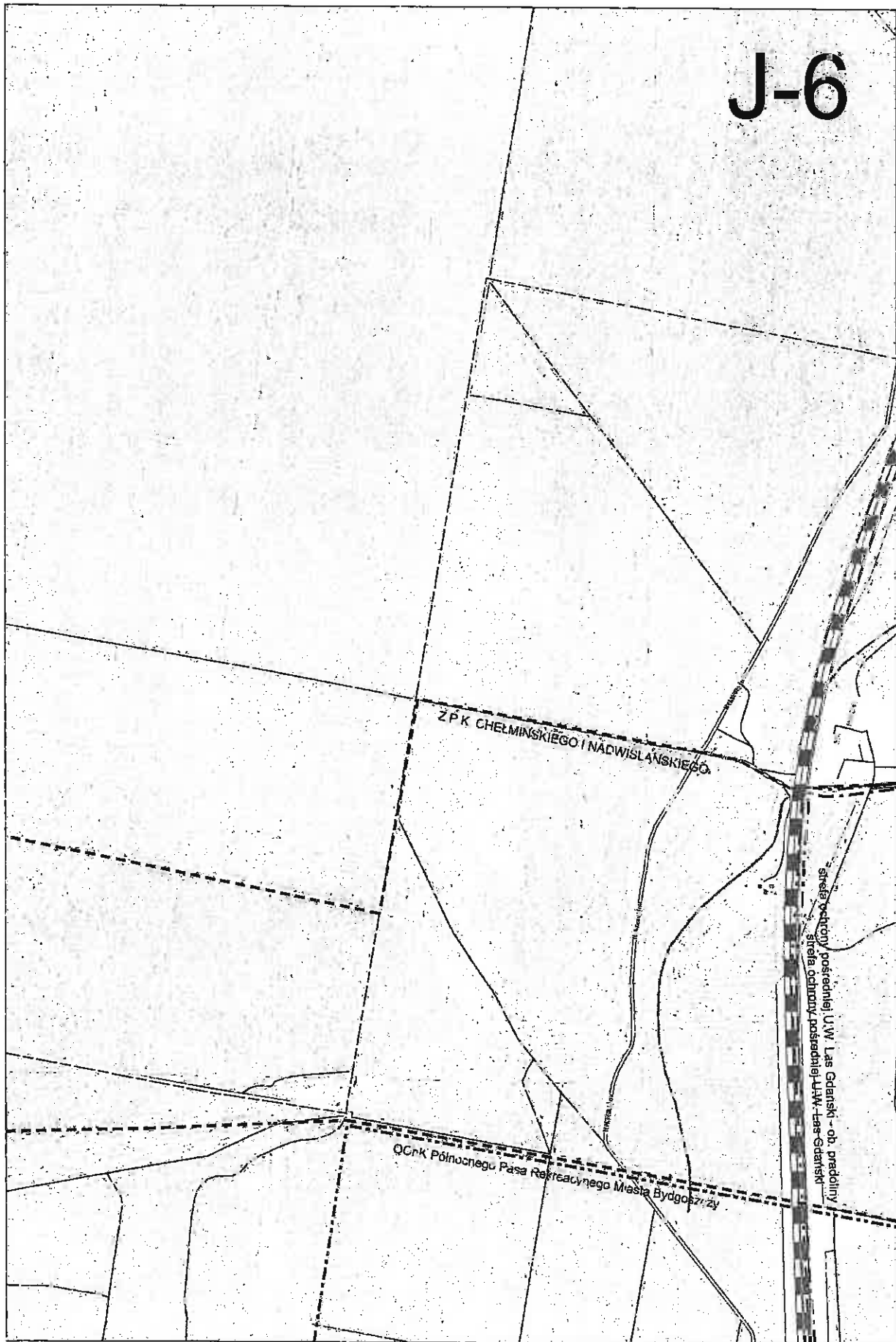
1-8



J-5



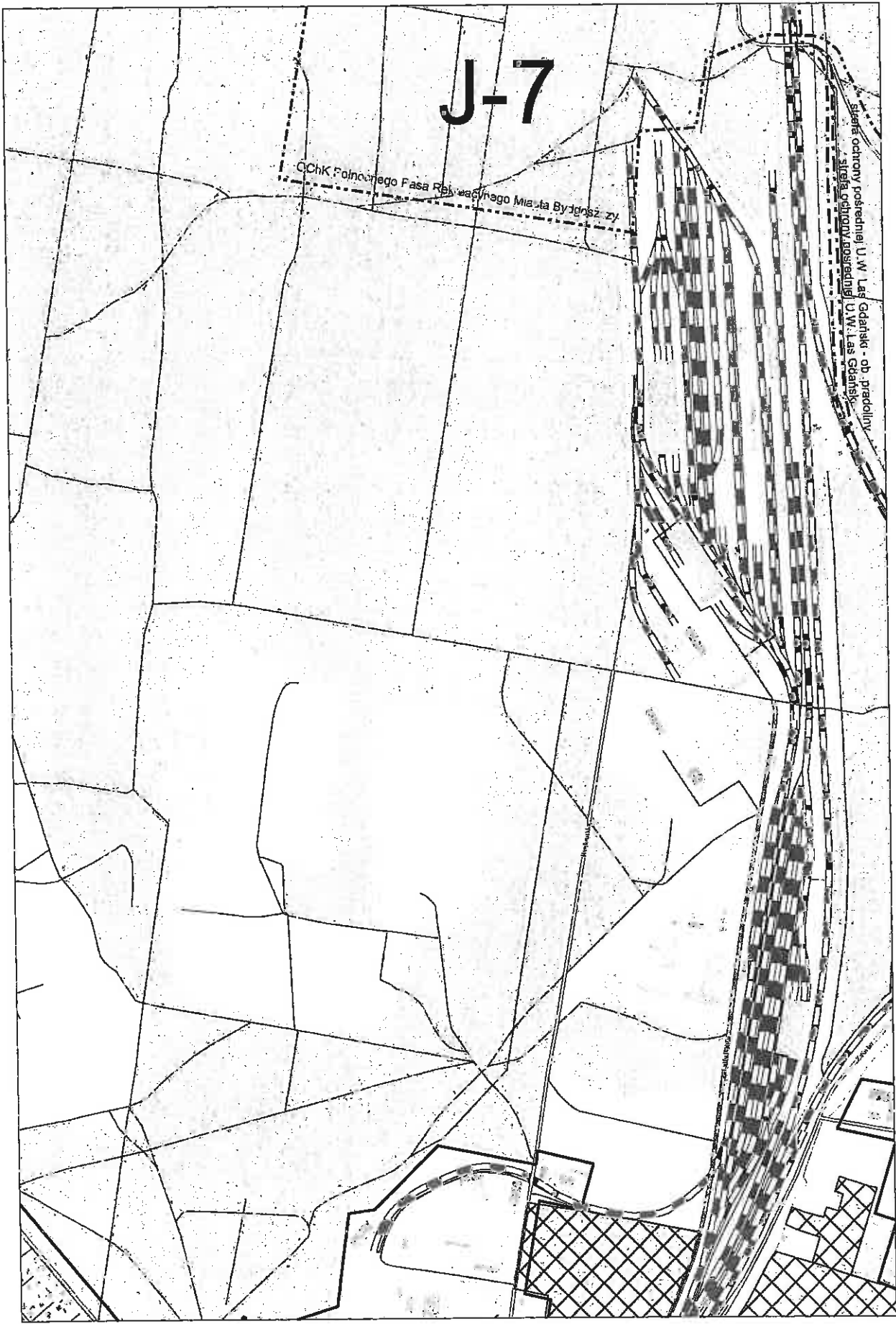
J-6



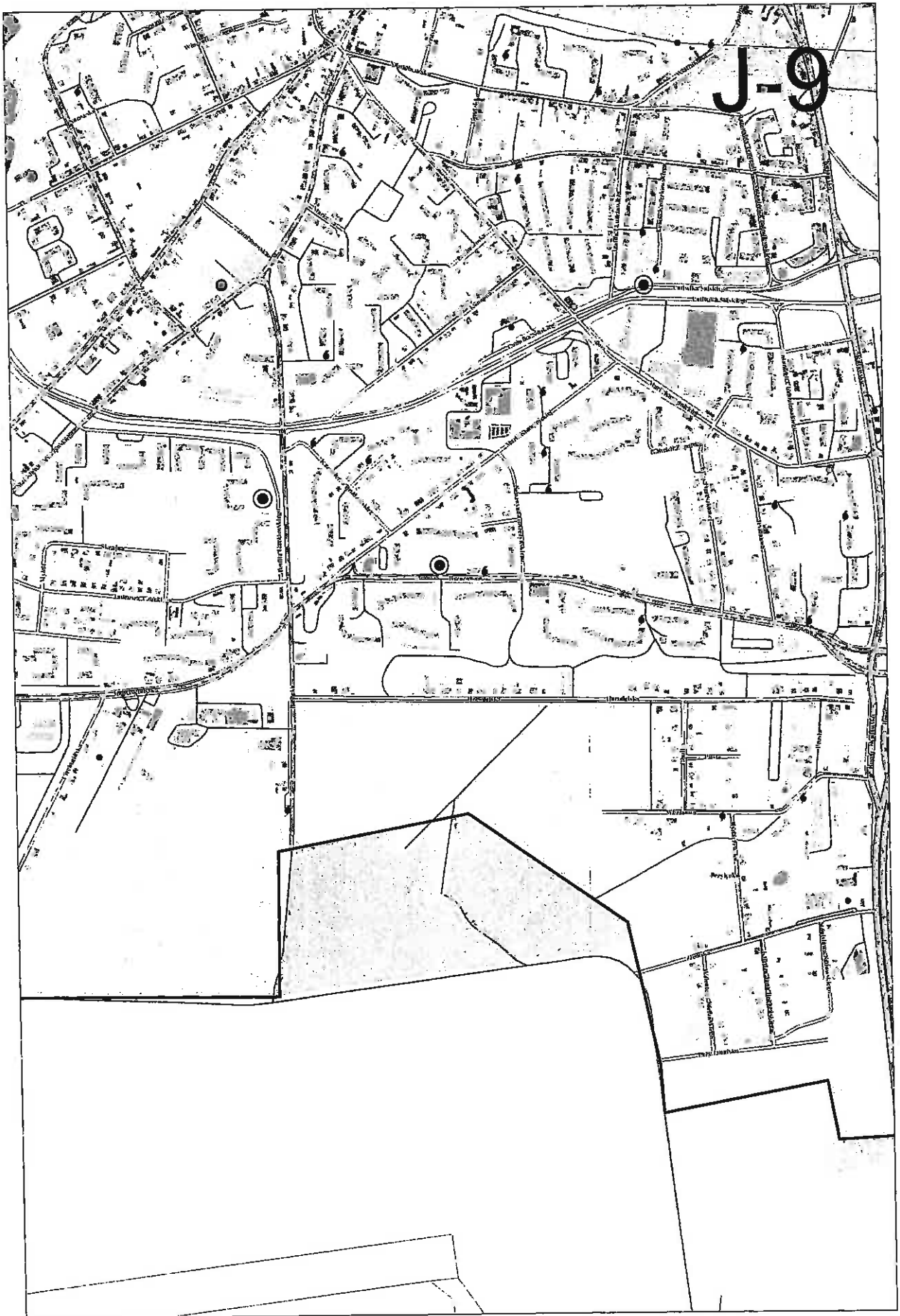
J-7


Strefa ochronna pośredniej U.W. Las Gdański - ob. pradoliny
Strefa ochronna bezpośredniej U.W. Las Gdański

Strefa ochronna pośredniej U.W. Las Gdański - ob. pradoliny
Strefa ochronna bezpośredniej U.W. Las Gdański





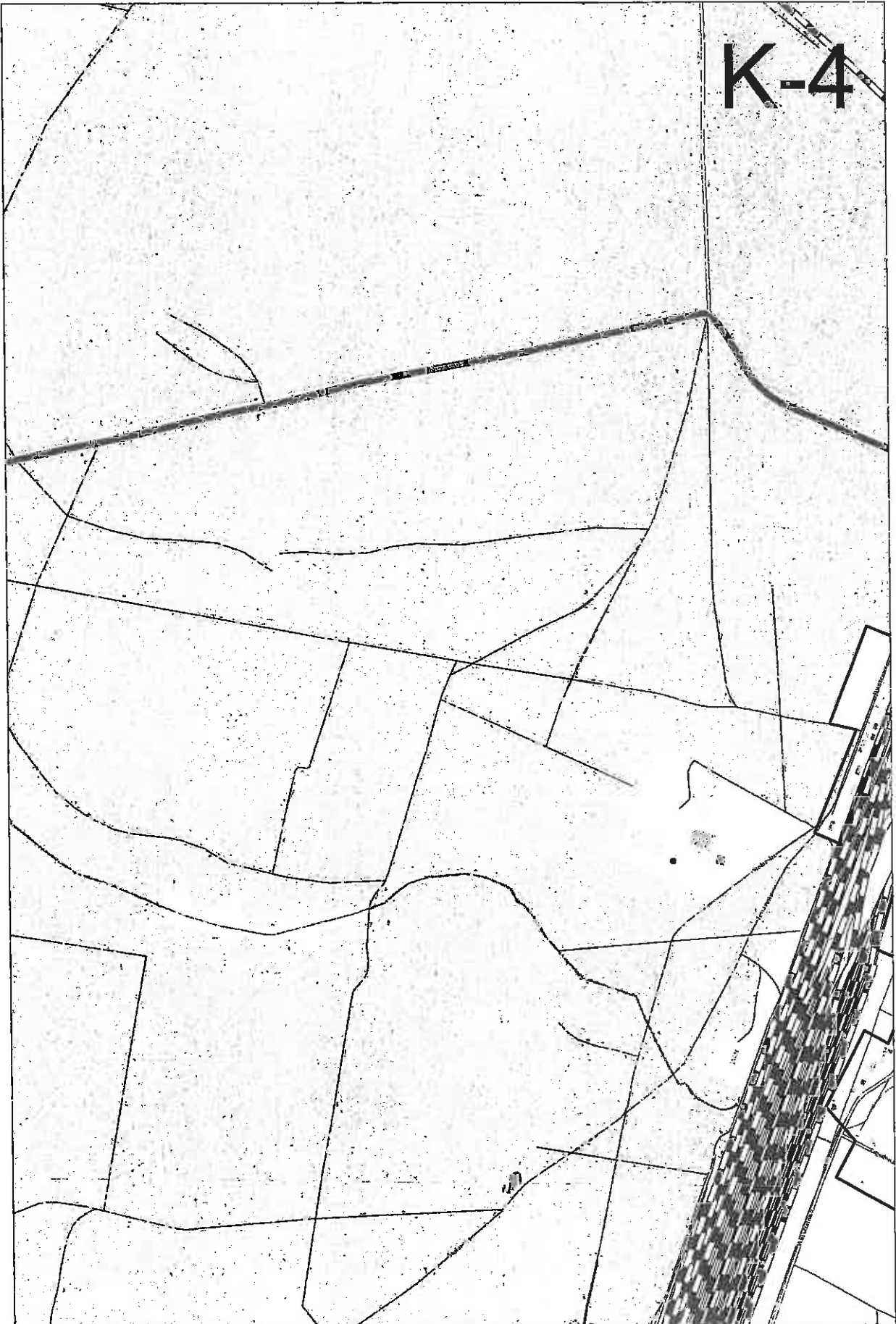




J-10

ОЧКЪ ВЪВЪН КОРИТЪ ТЕХНИКА-БЪДЖОНКЪЕ

K-4

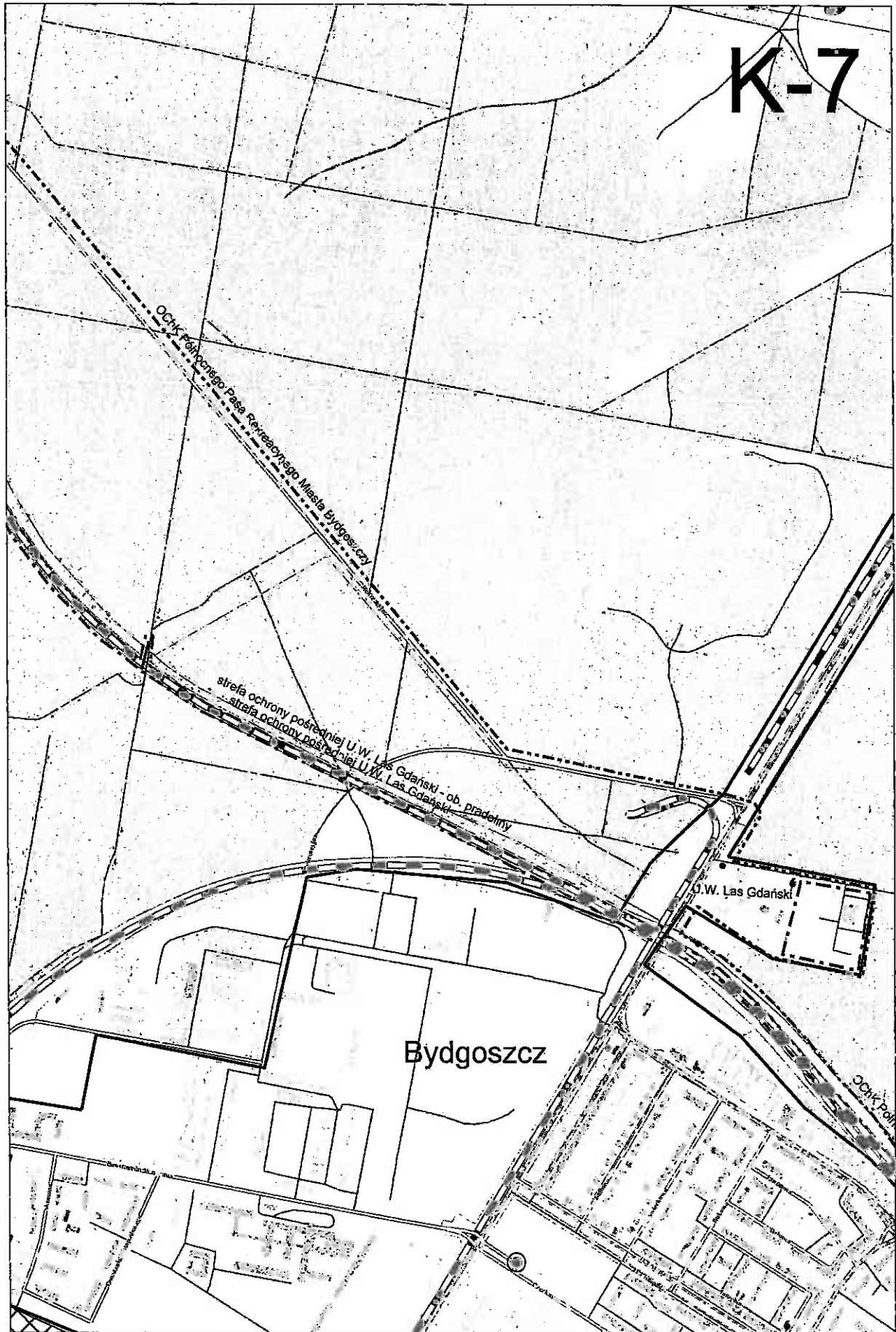




K-6



K-7



K-8

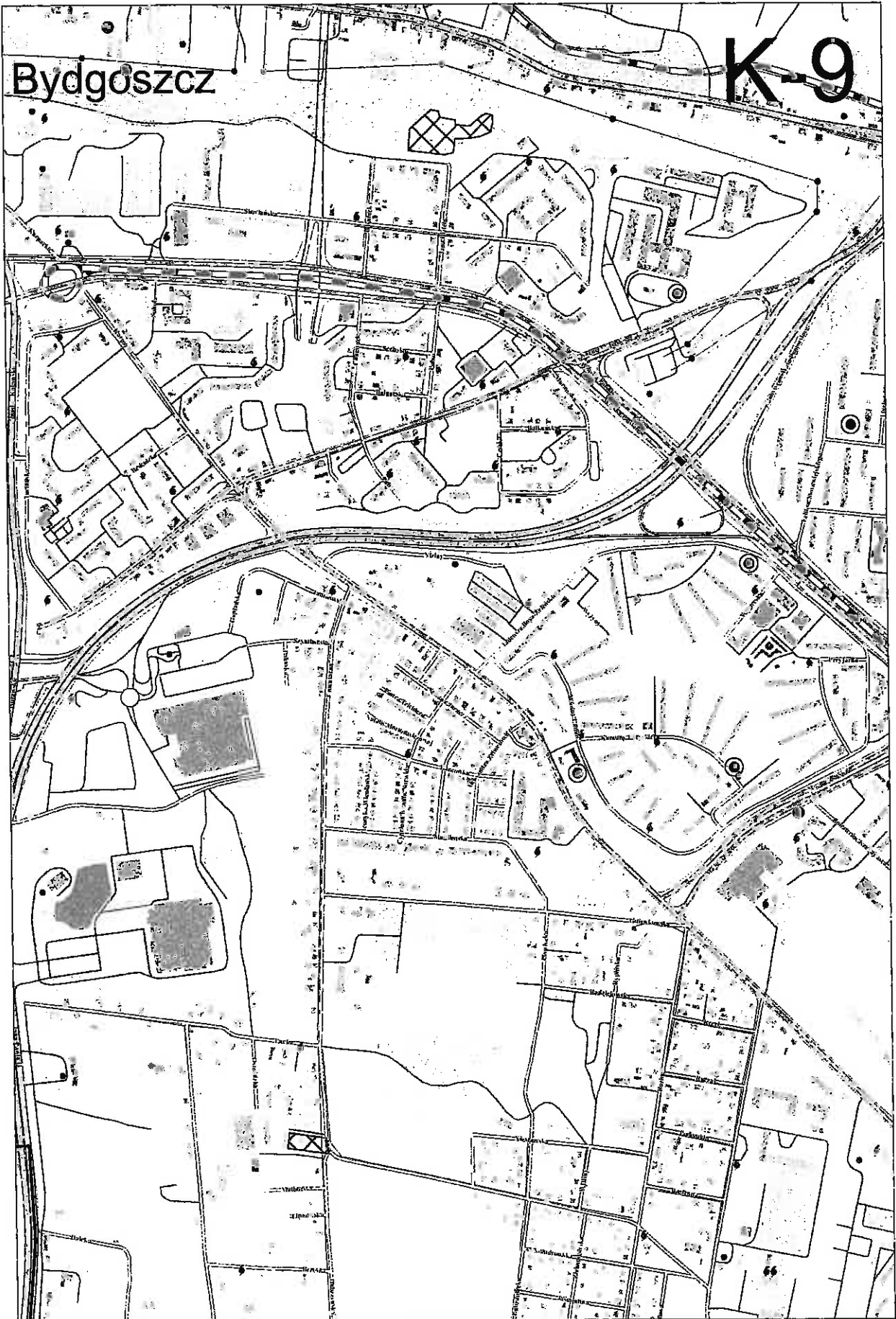


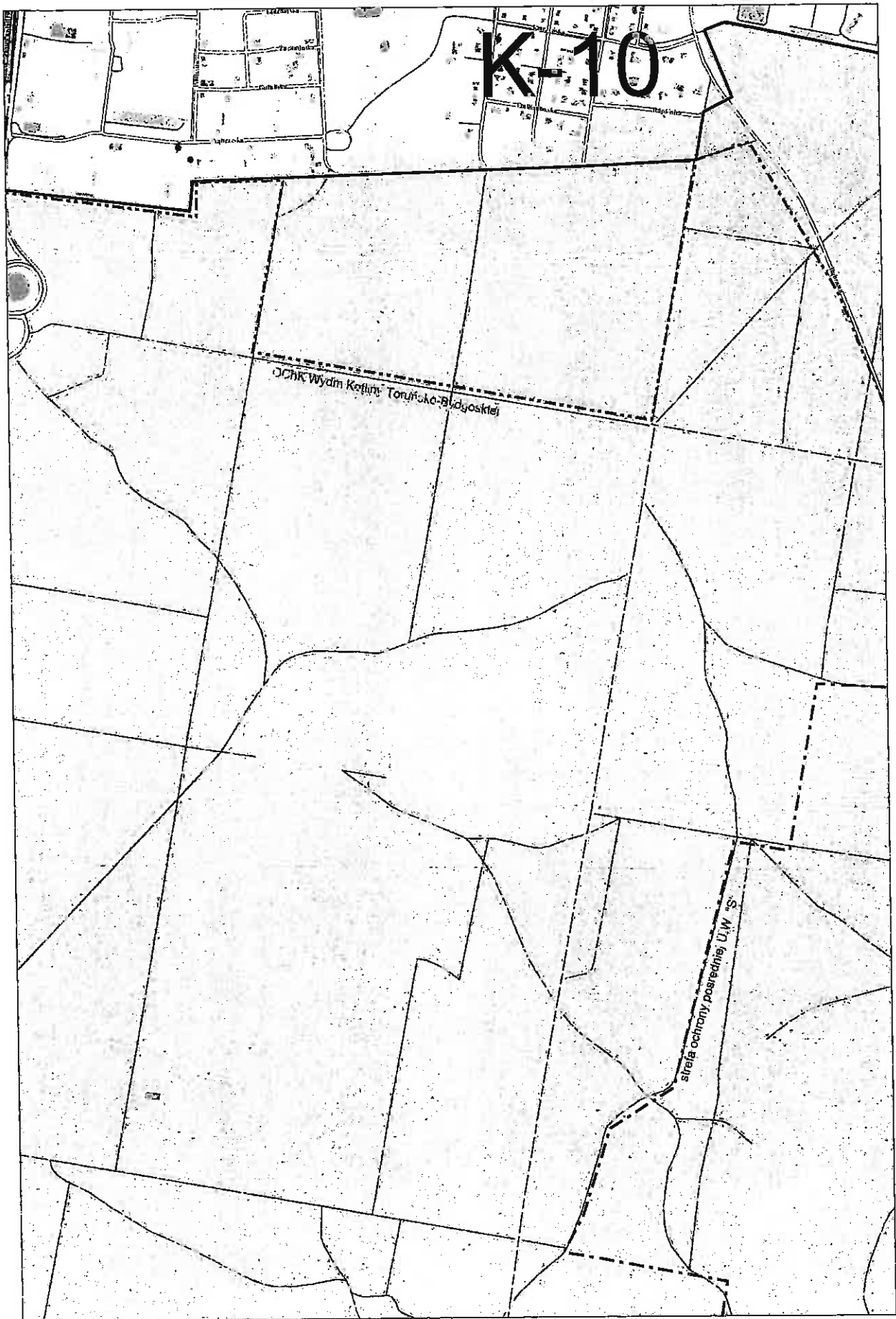
zlewnia ocz. Fordon

zlewnia ocz. Kapuszciska

Bydgoszcz

K-9




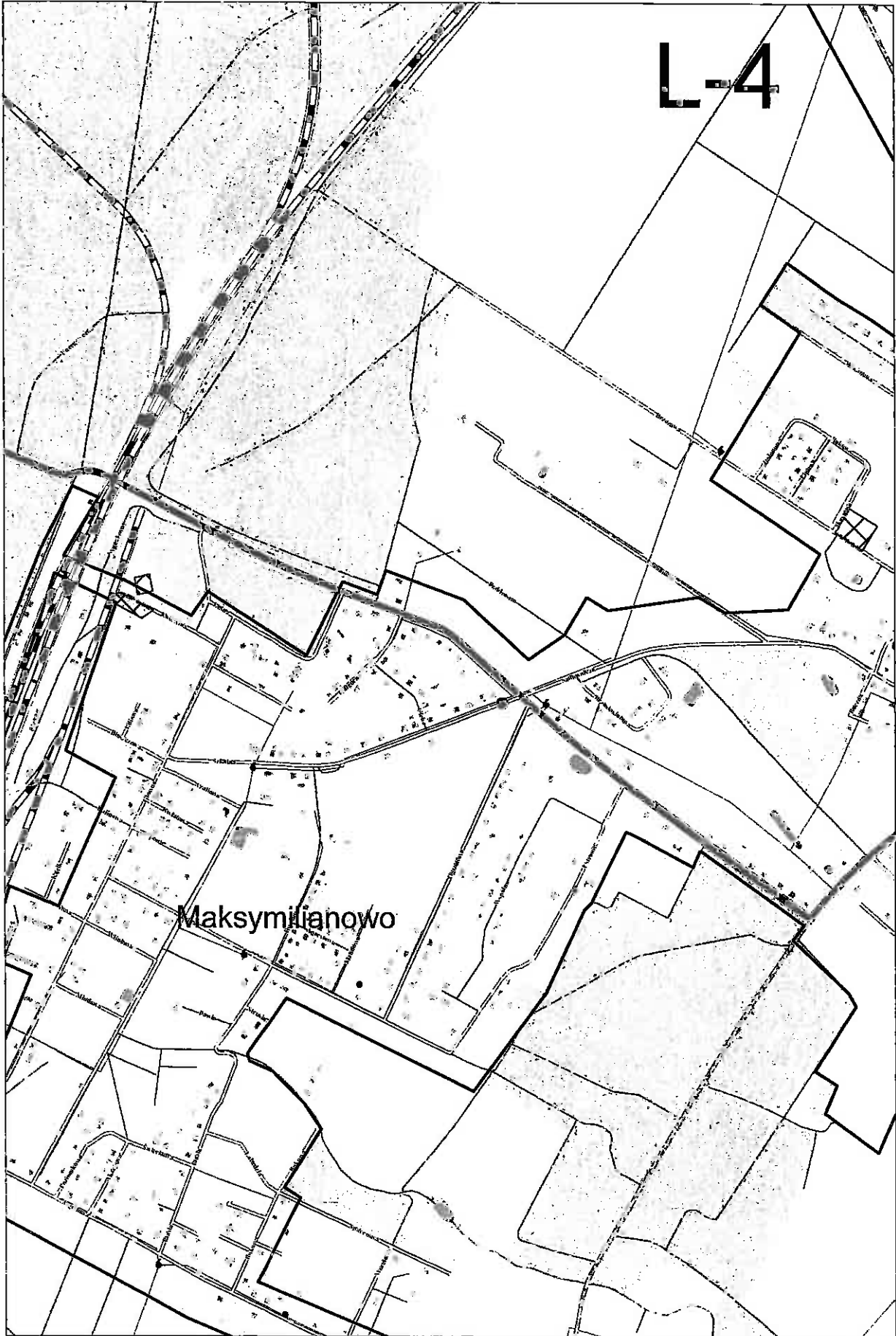


K-10

DCHK Wydm Kępczy-Tonifsko-Błdygoskiej

sieć ochrony pośredniej U.W. 'S'





L-4

Maksymilianowo



L-6

Niemcz

Myszęcin

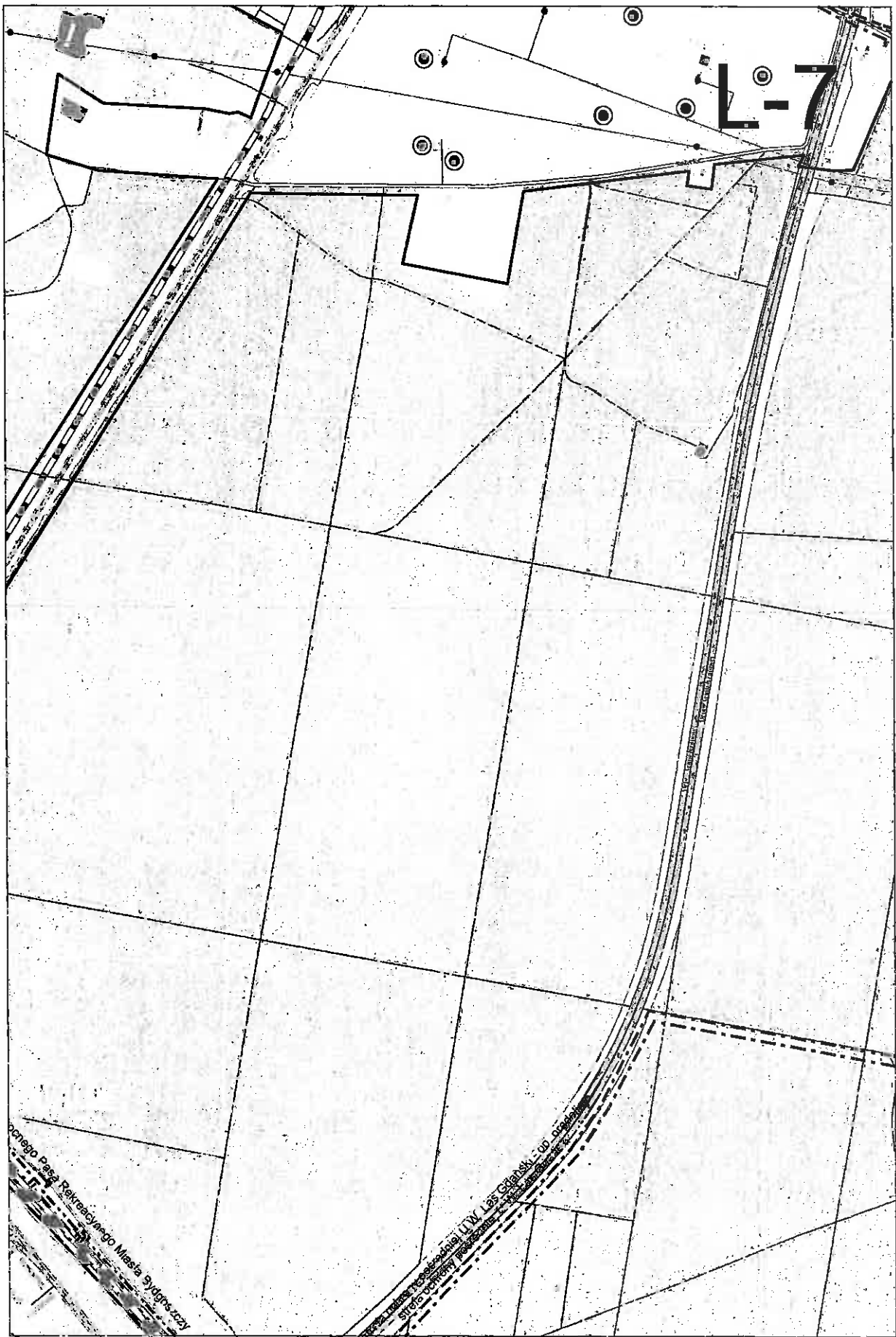
Bydgoszcz

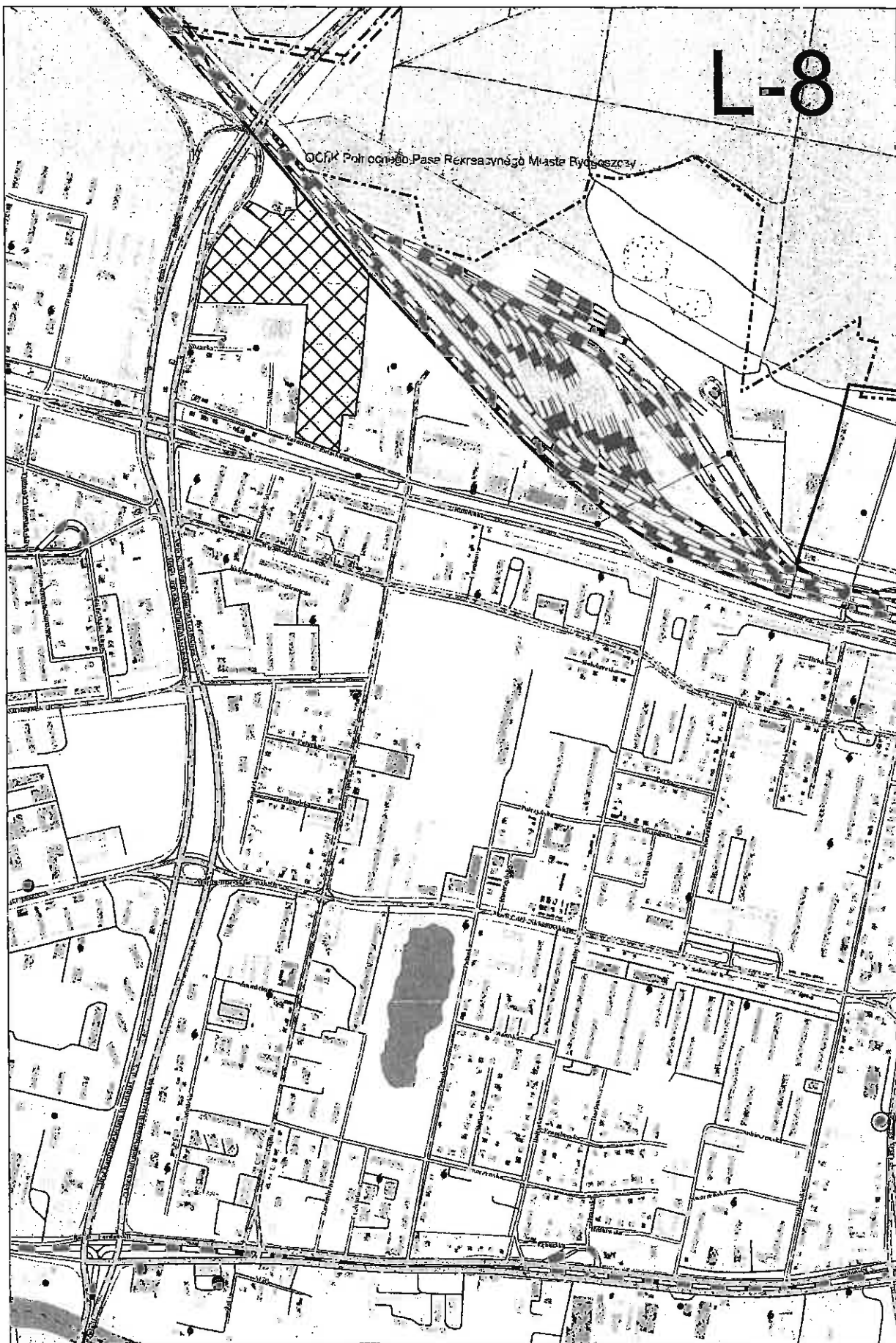
strefa ochrony pośredniej U.W. Las Gdański

Z.P.K. CHELMIŃSKIEGO I NADWIŚLAŃSKIEGO

strefa ochrony pośredniej U.W. Las Gdański - pb. prądnicy

Z.P.K. CHELMIŃSKIEGO I NADWIŚLAŃSKIEGO
OCHK Północnego Pasa Rekreacyjnego Miasta Bydgoszczy



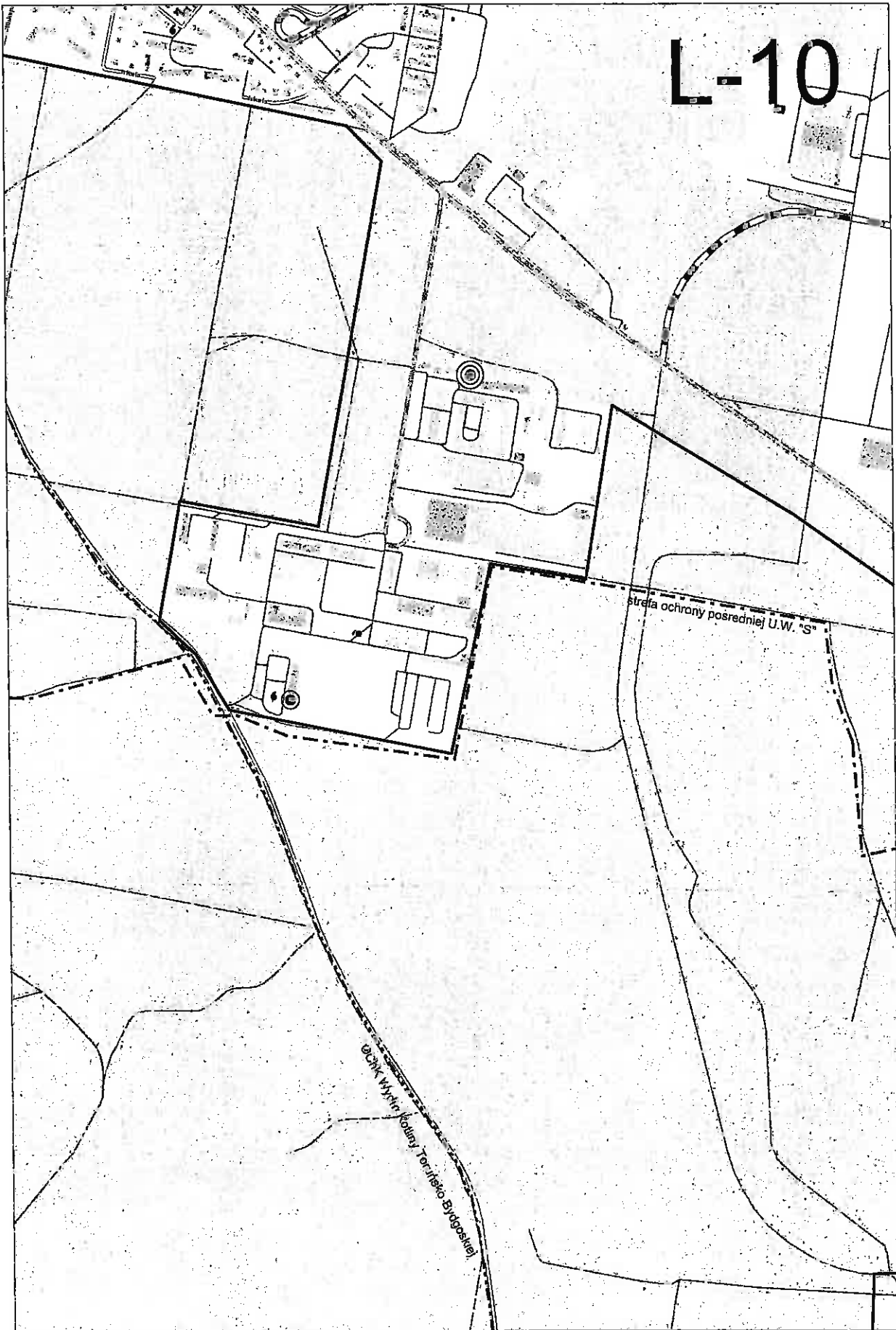


L-8

Pole oznaczone Pasem Rekreacyjnego Miasta Bydgoszczy

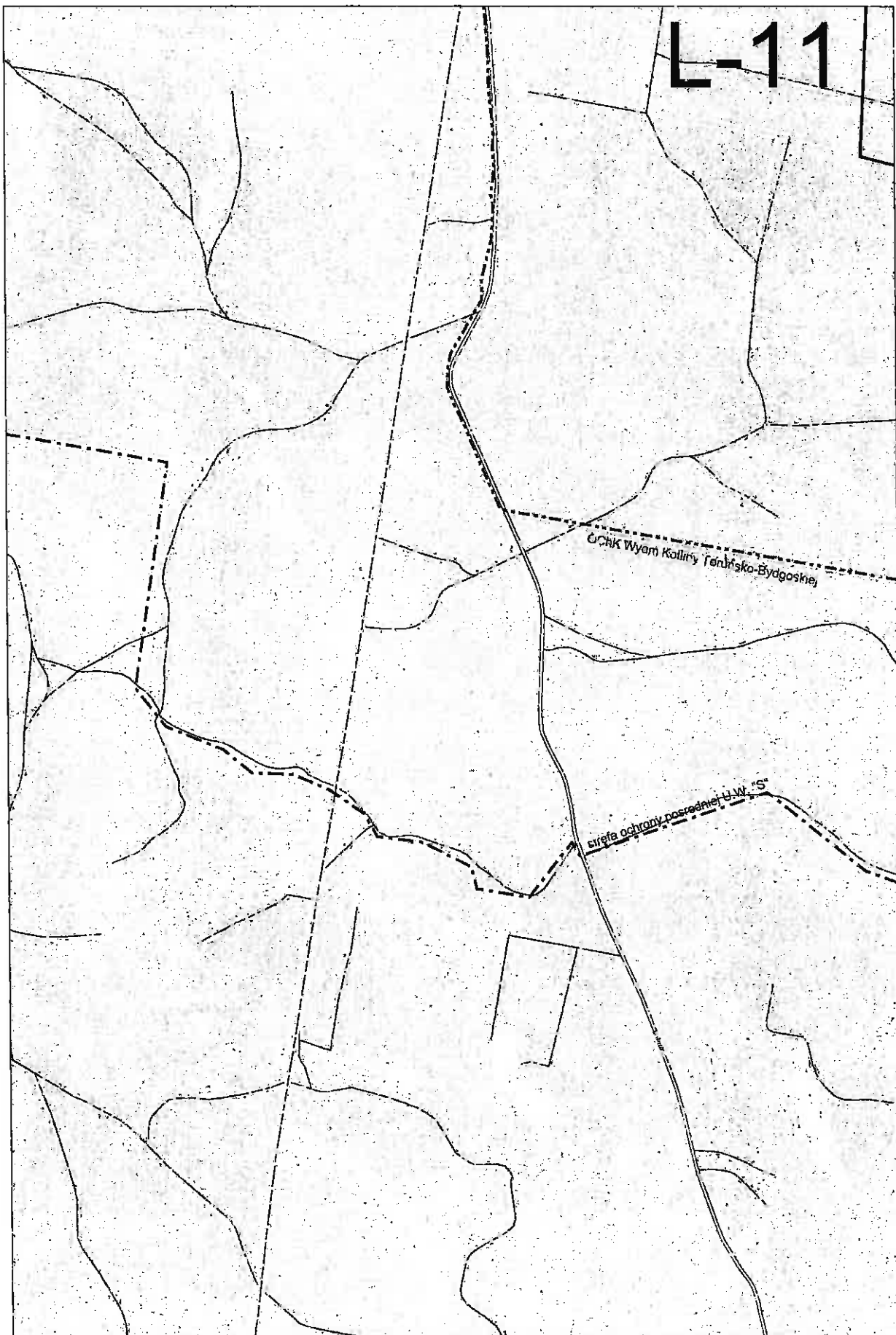


L-10

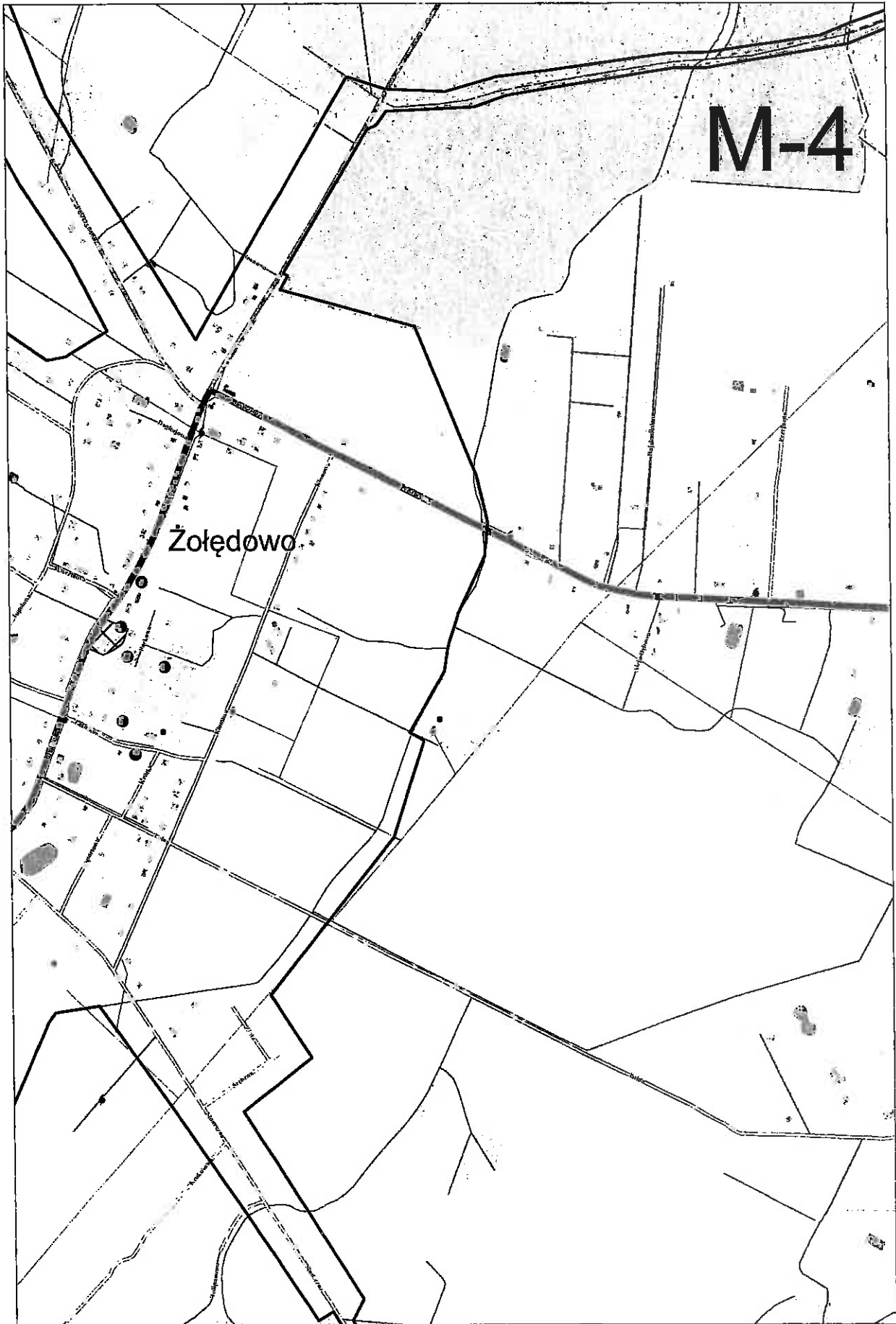


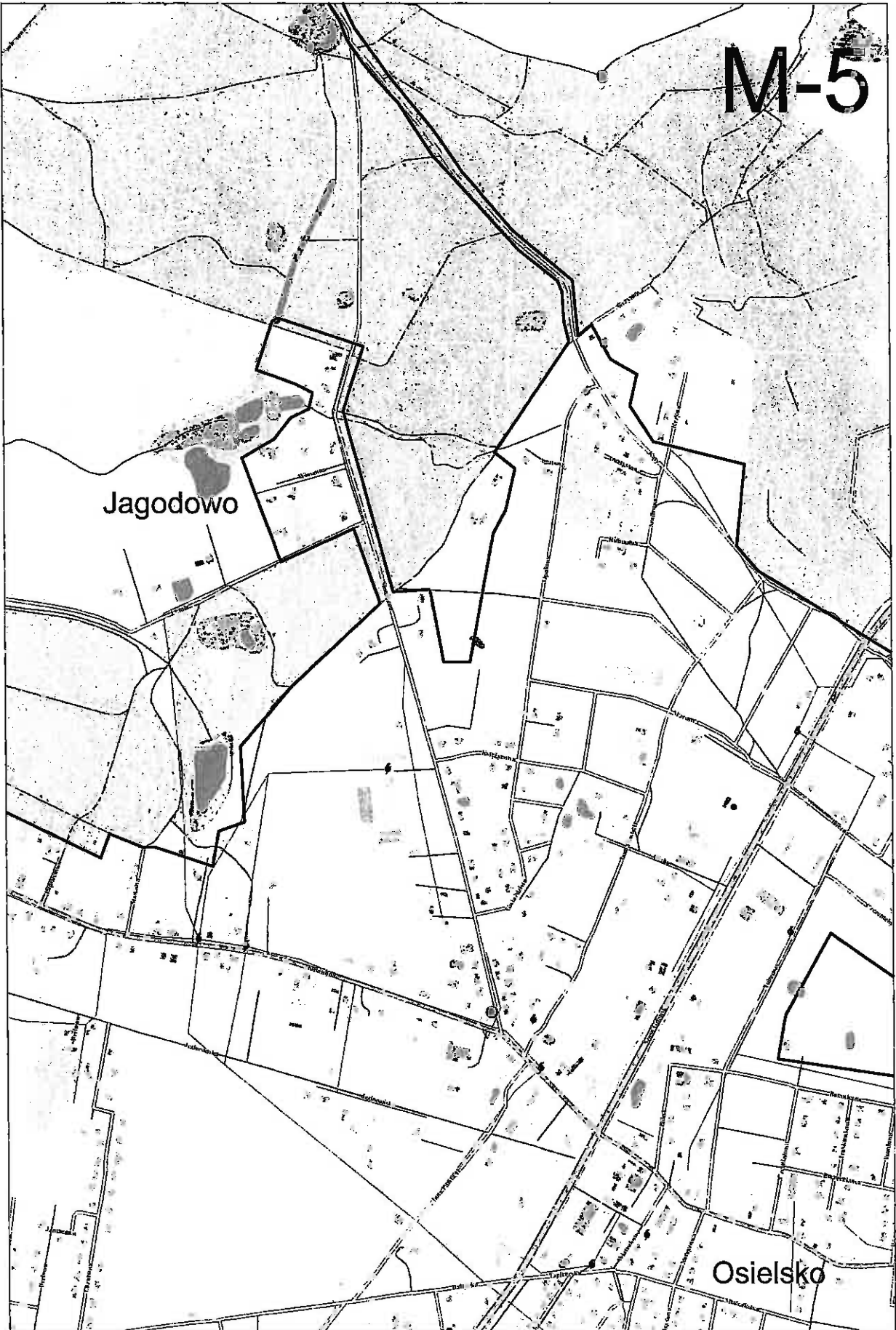
© COK Wym. Jednost. Toruńskie Bydgoszcz

L-11

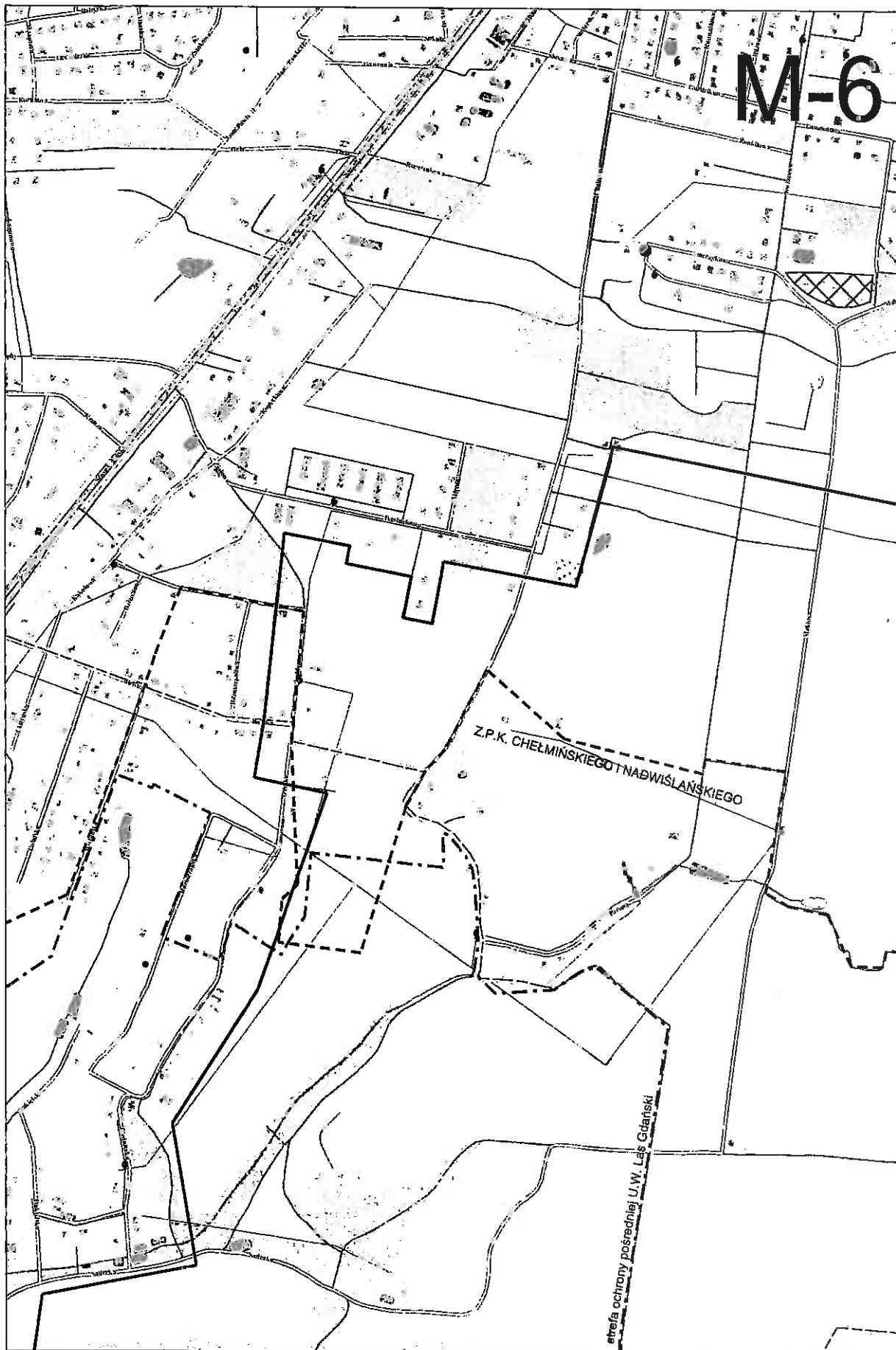








M-6



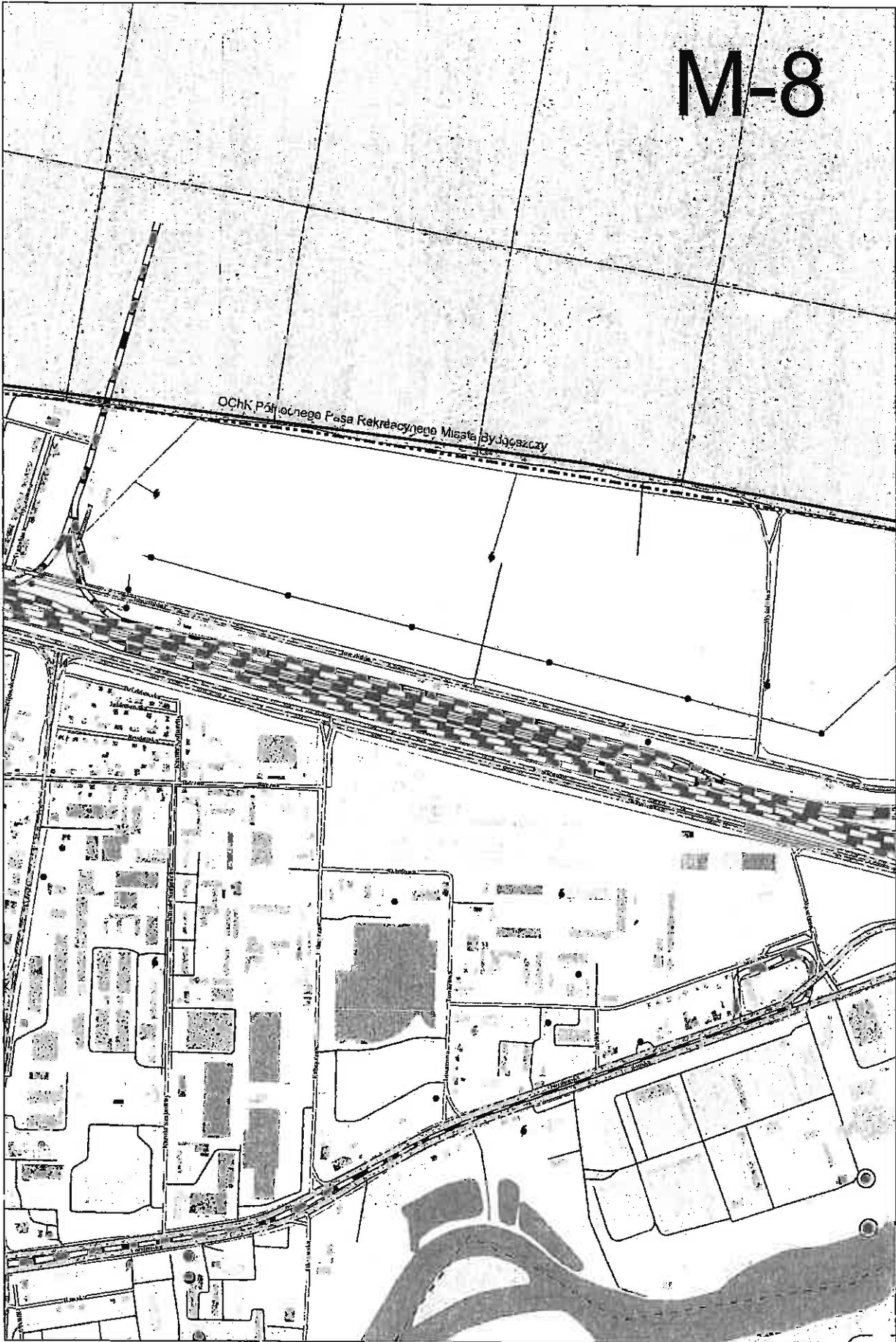
M-7

Z P.K. CHEŁMIŃSKIEGO I NADWISLAŃSKIEGO

OChK Północnego Pasa Rekreacyjnego Miasta Bydgoszczy

słafa ochrony pośredniej U.W. Las Gdaniński - ob. pradobny
słafa ochrony pośredniej U.W. Las Gdaniński

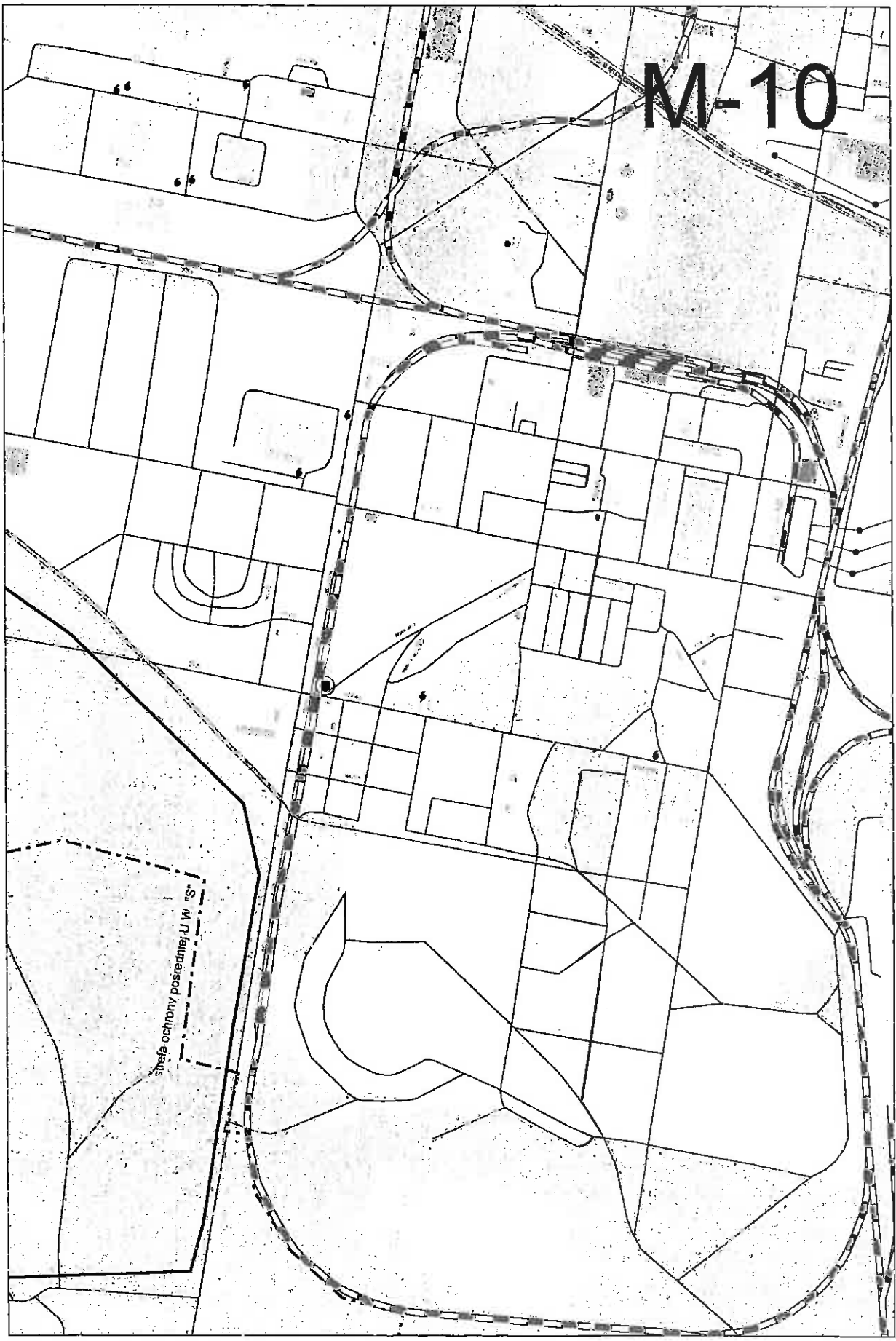
M-8



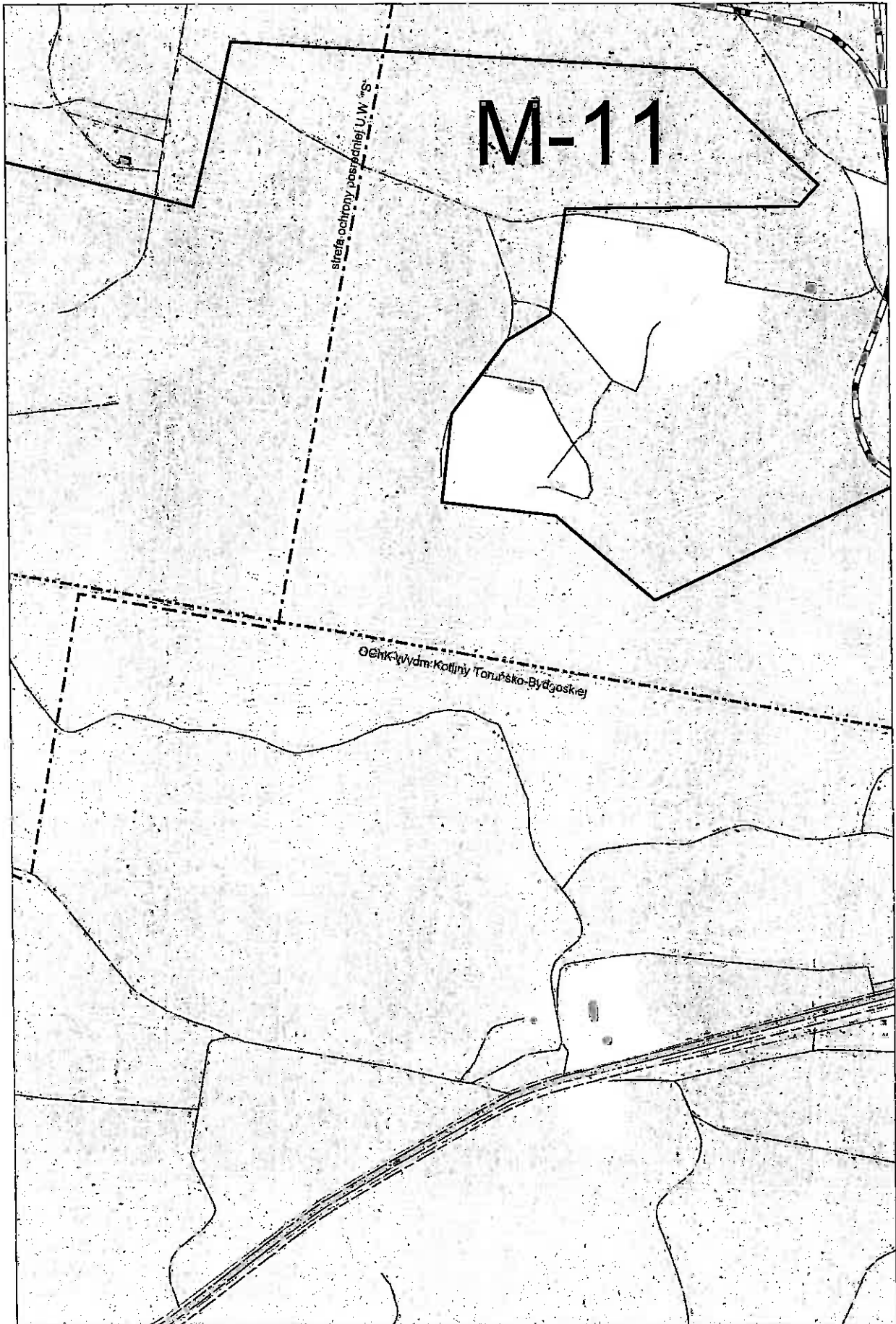


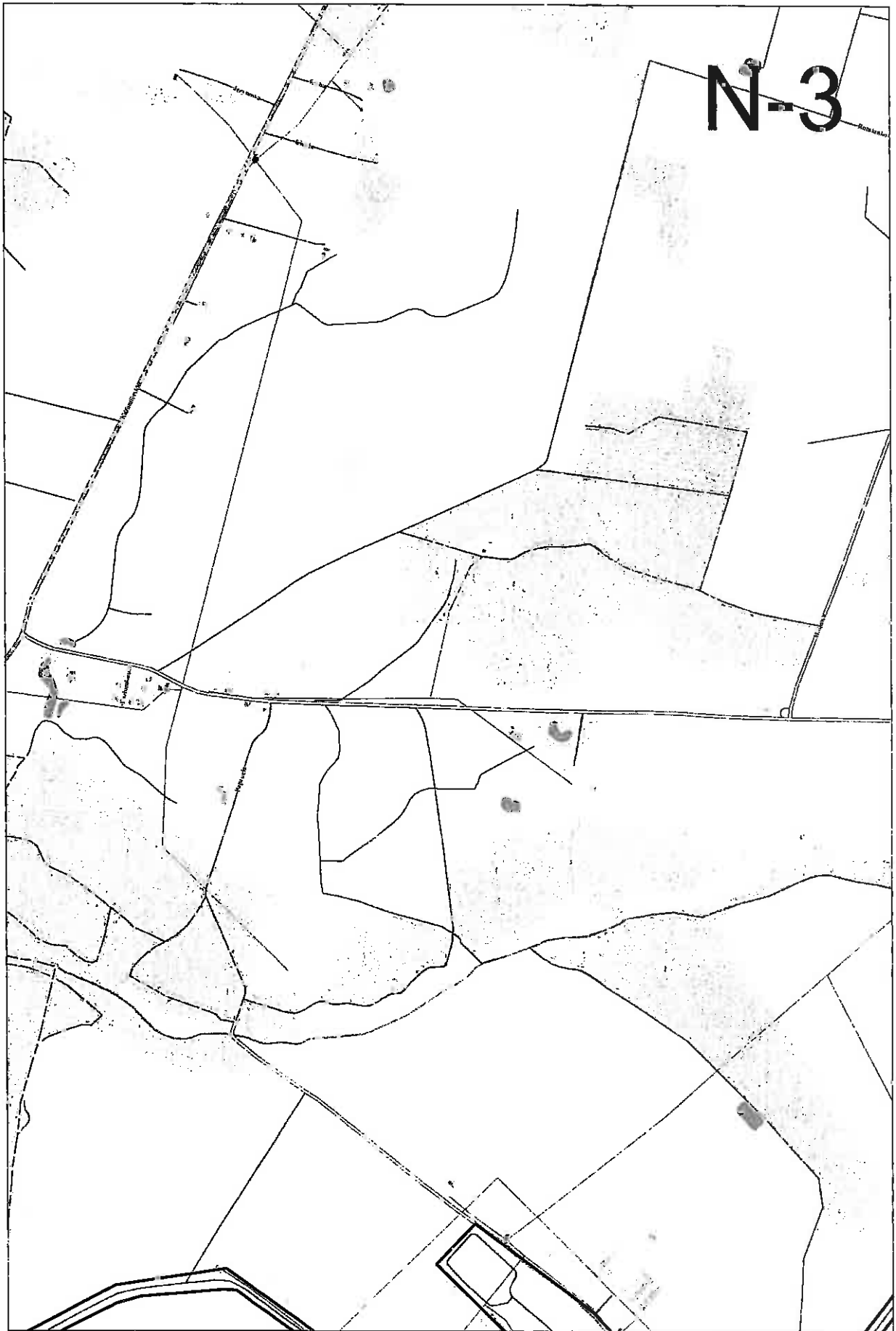
M-9

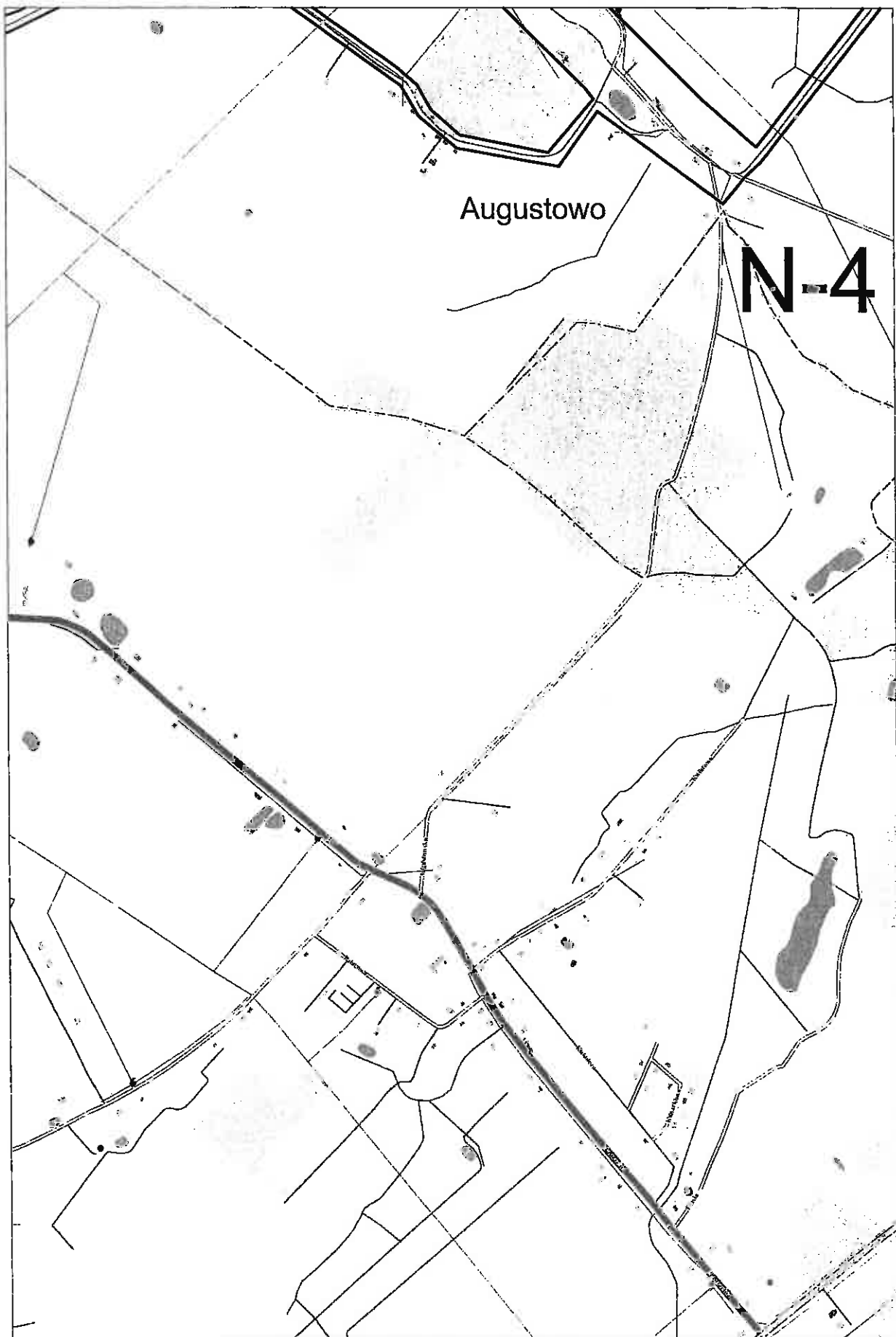
M-10

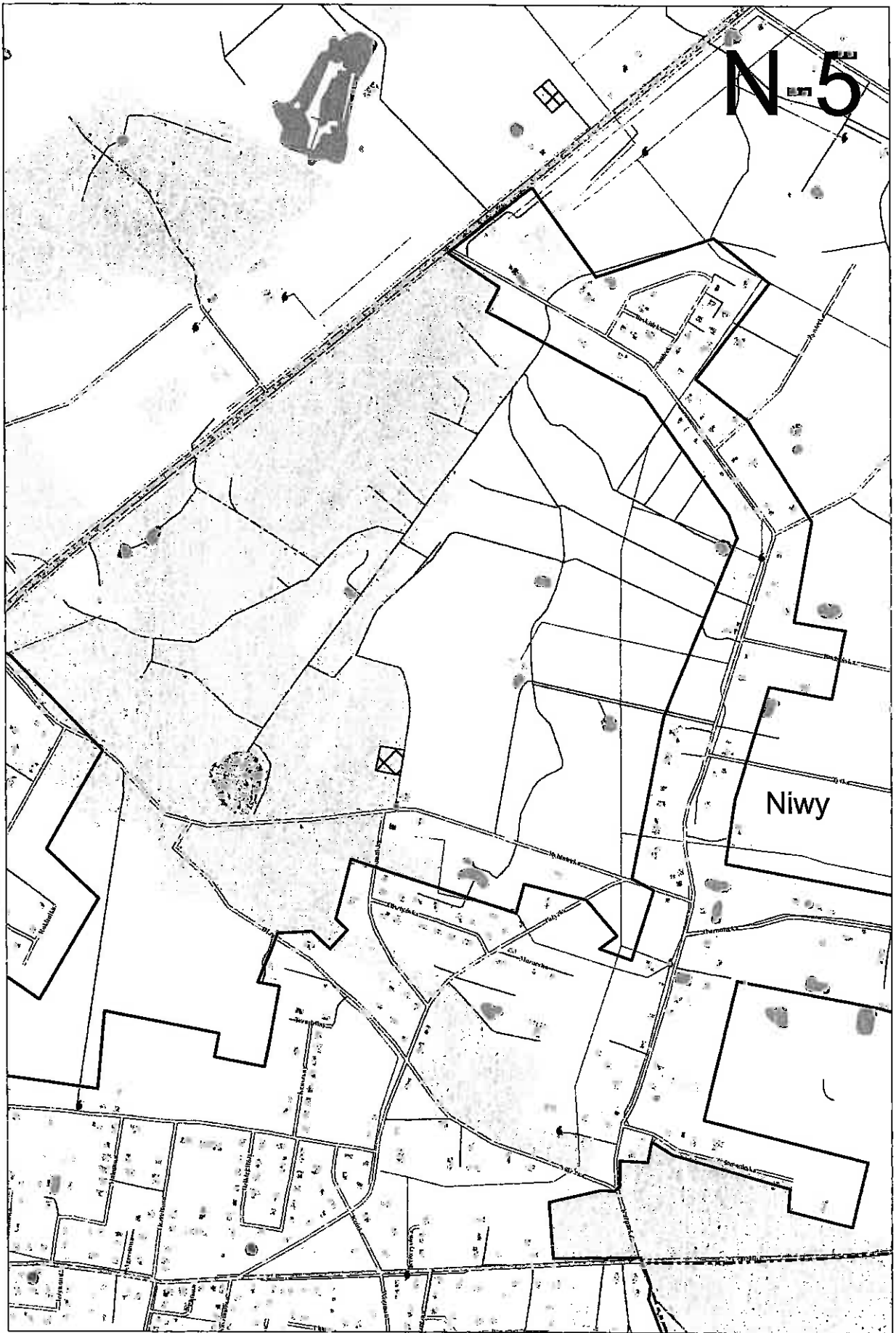


St. M. N. J. P. S. W. S.

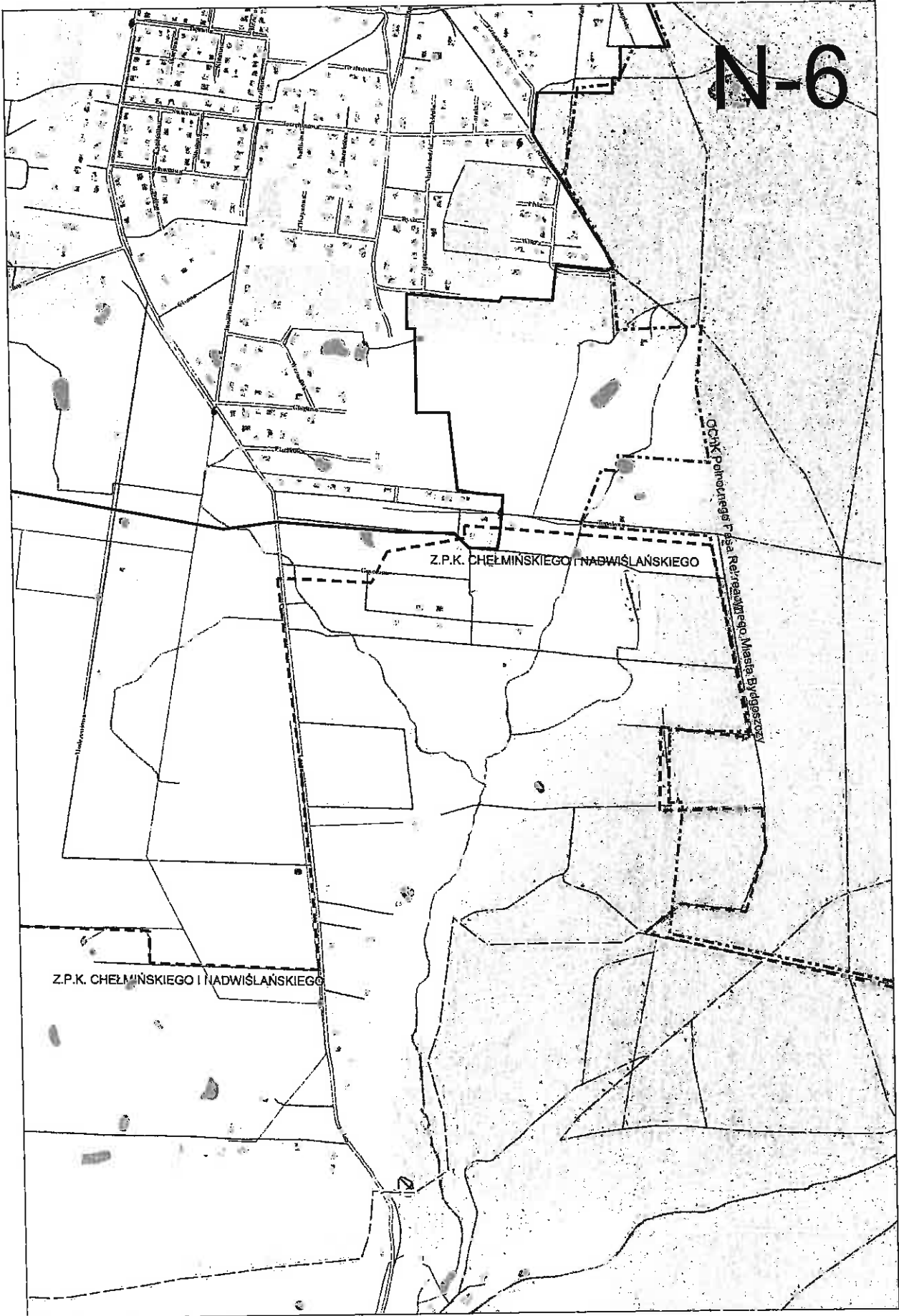








N-6



Bydgoszcz

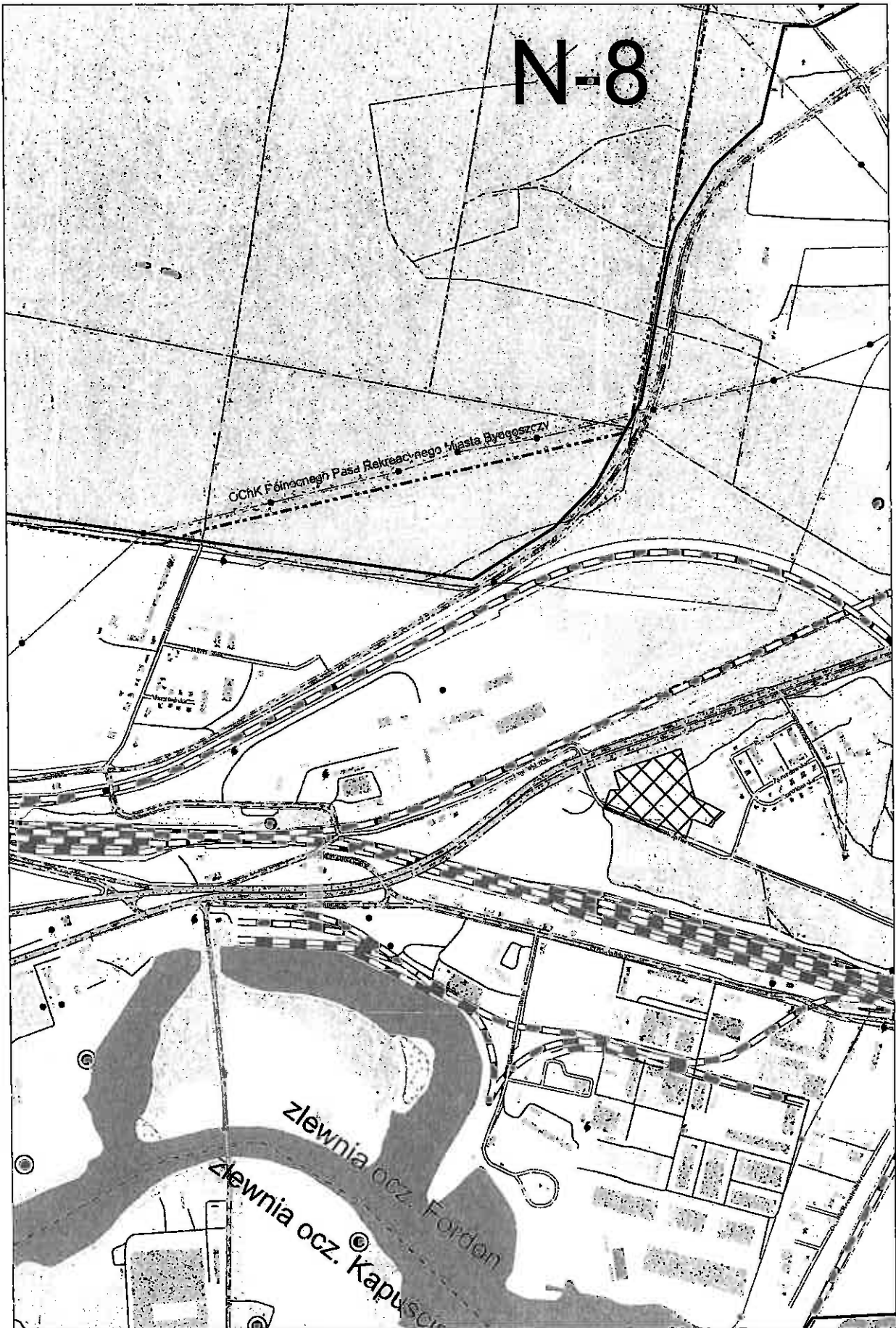
N-7

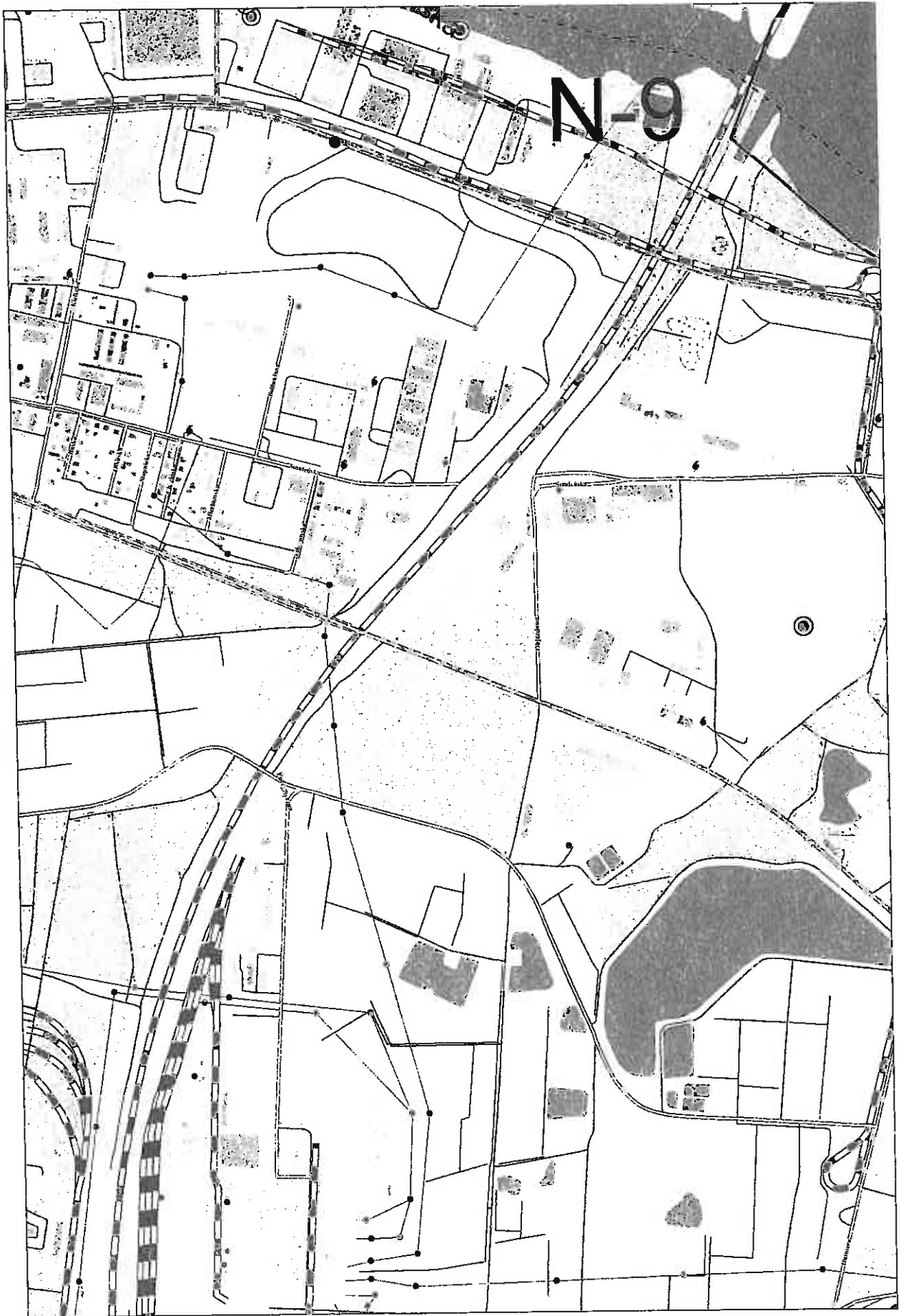


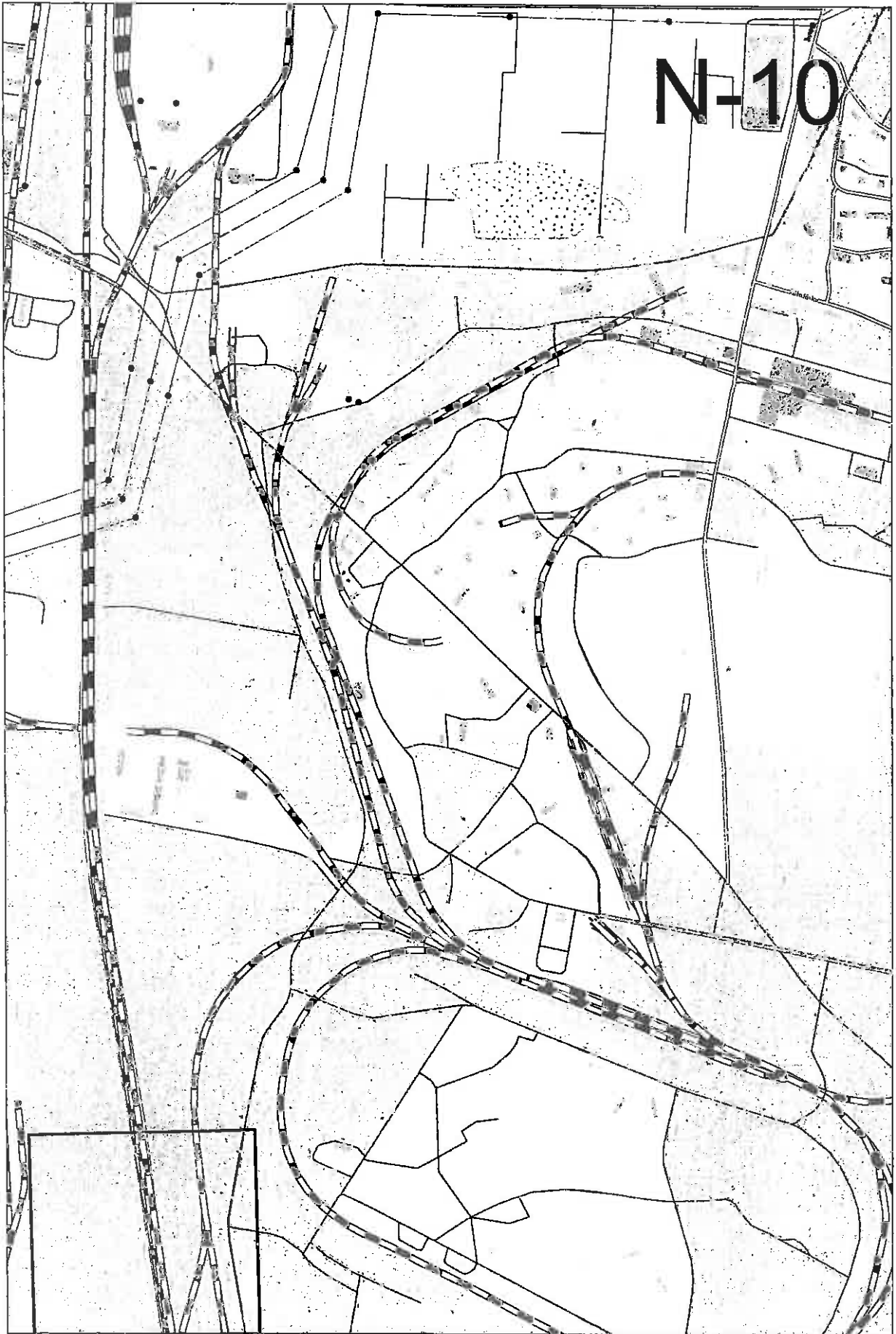
N-8

Óczk Północnego Pasa Rekreacyjnego Miasta Bydgoszczy


zlewnia ocz. Fordon
zlewnia ocz. Kapuśc







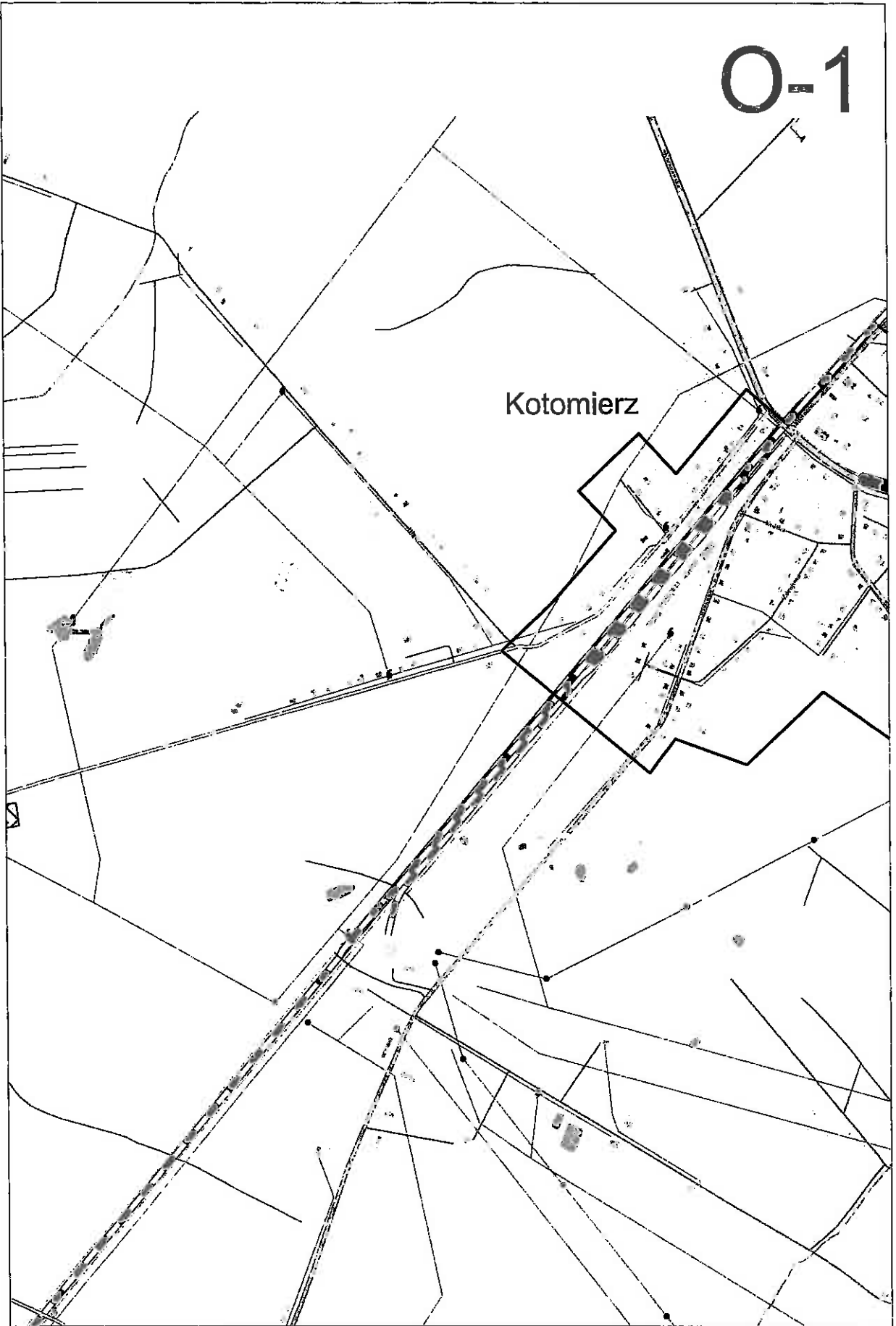
N-11



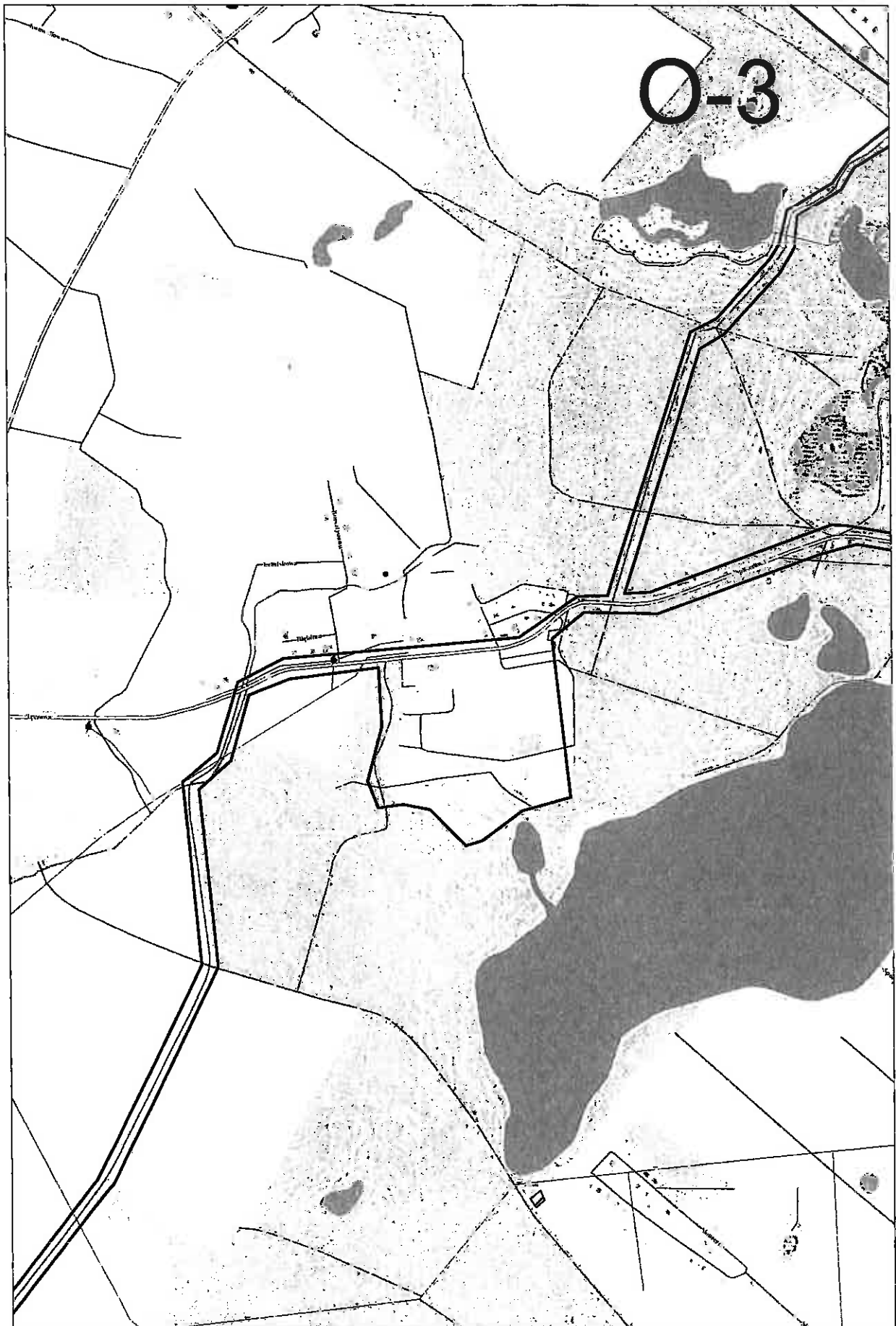
ОГНП. Ул. им. Кутны Торунску-Б. (дгоср. 18)

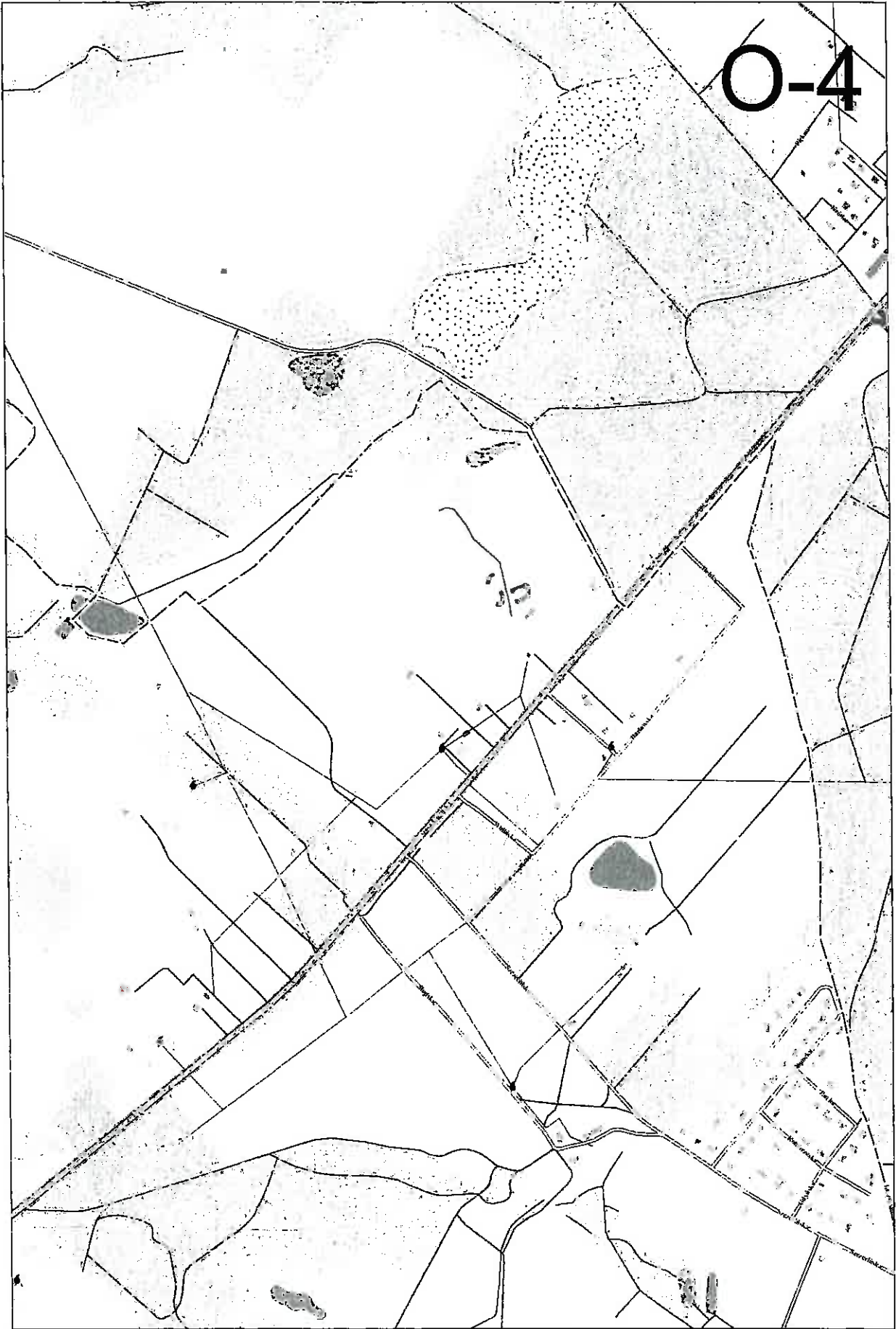
O-1

Kotomierz

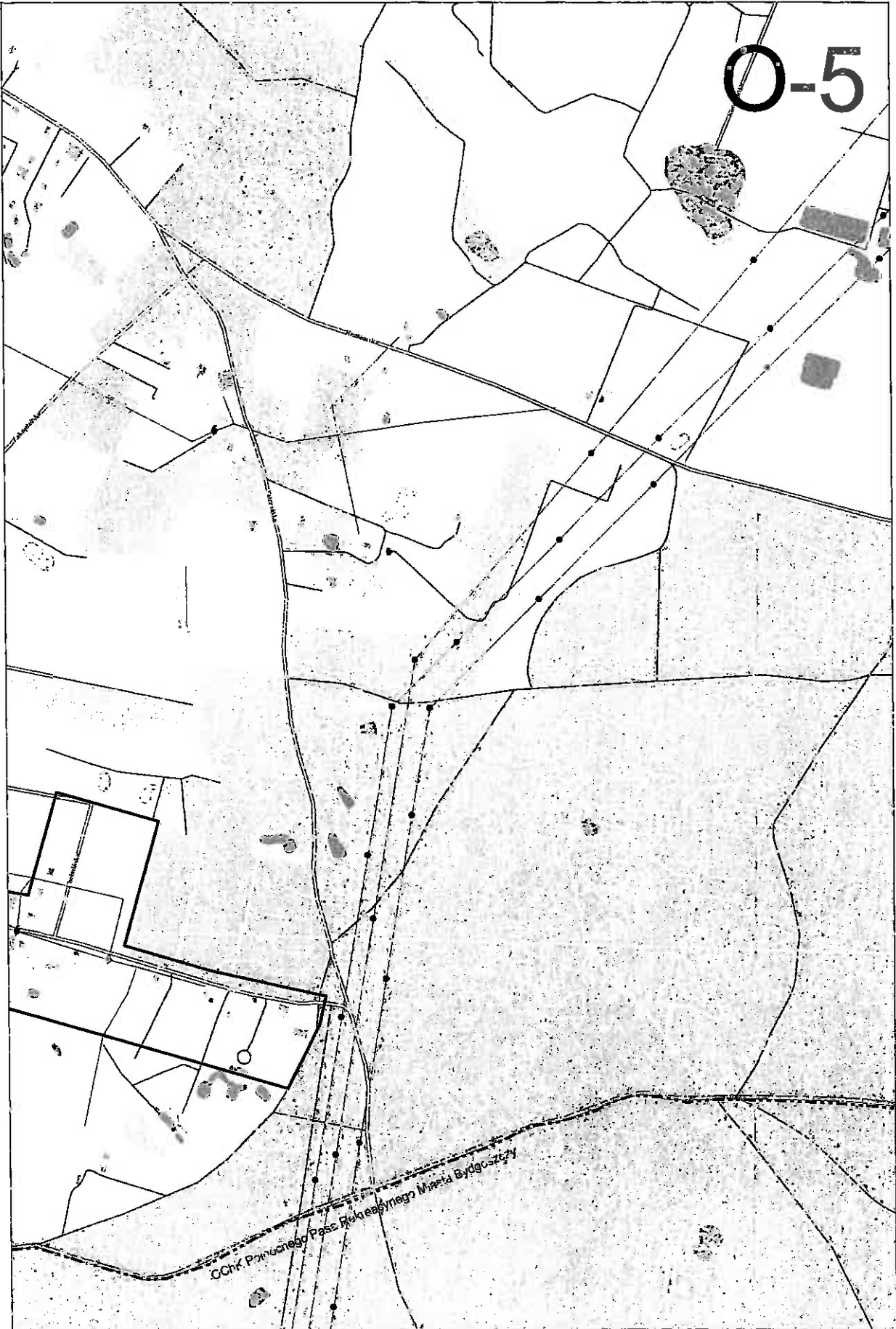







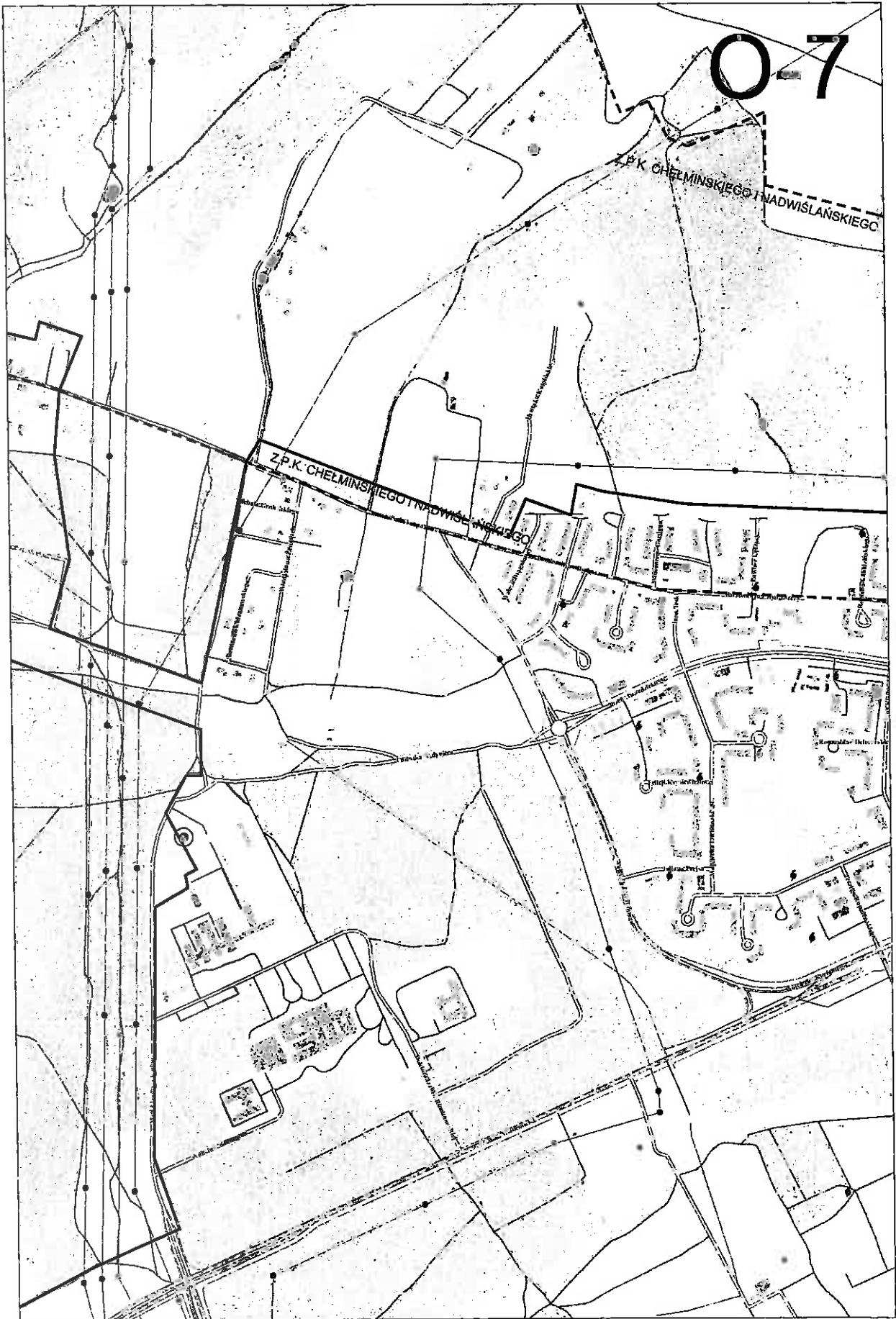


0-5



O-6



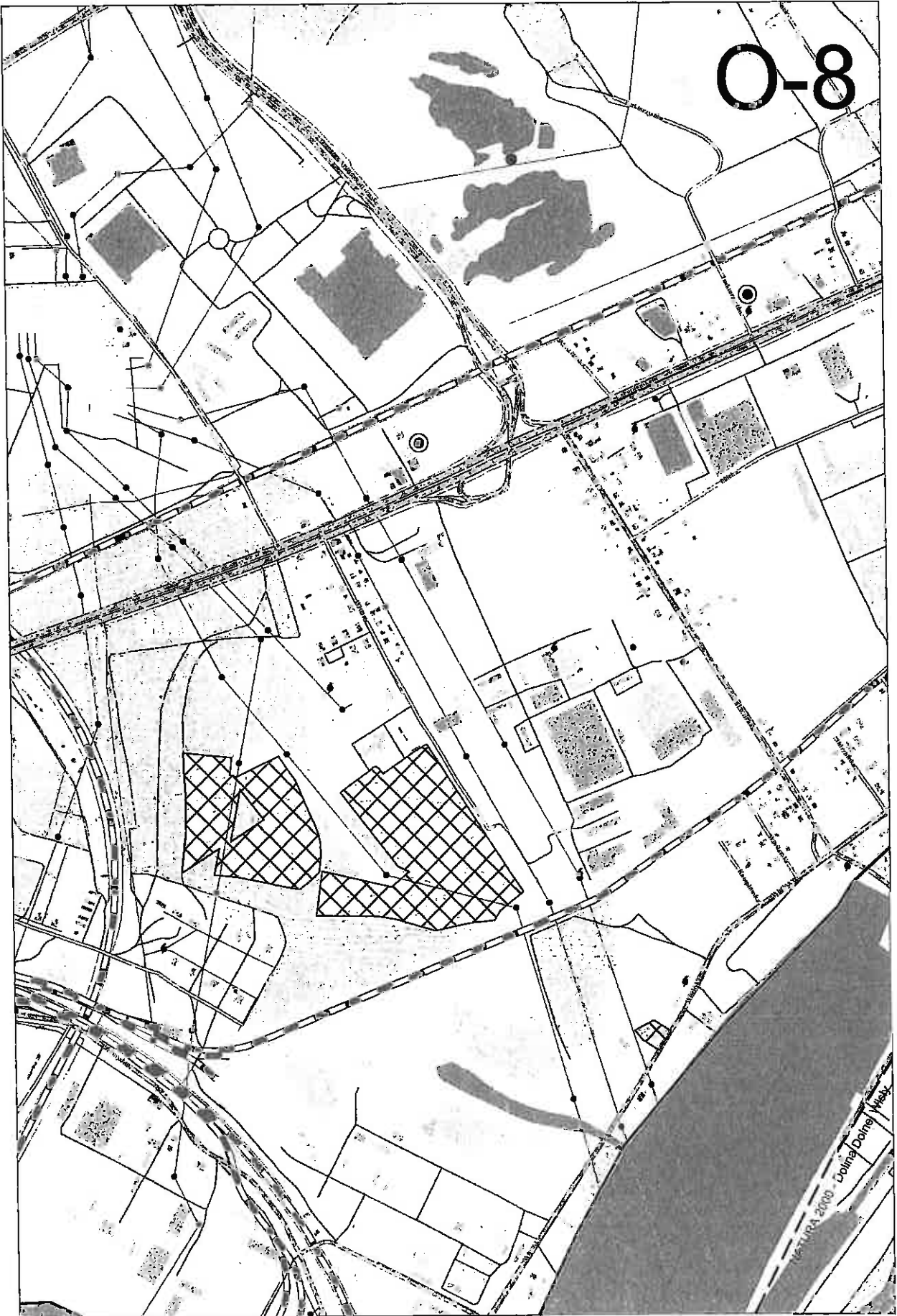


0-7

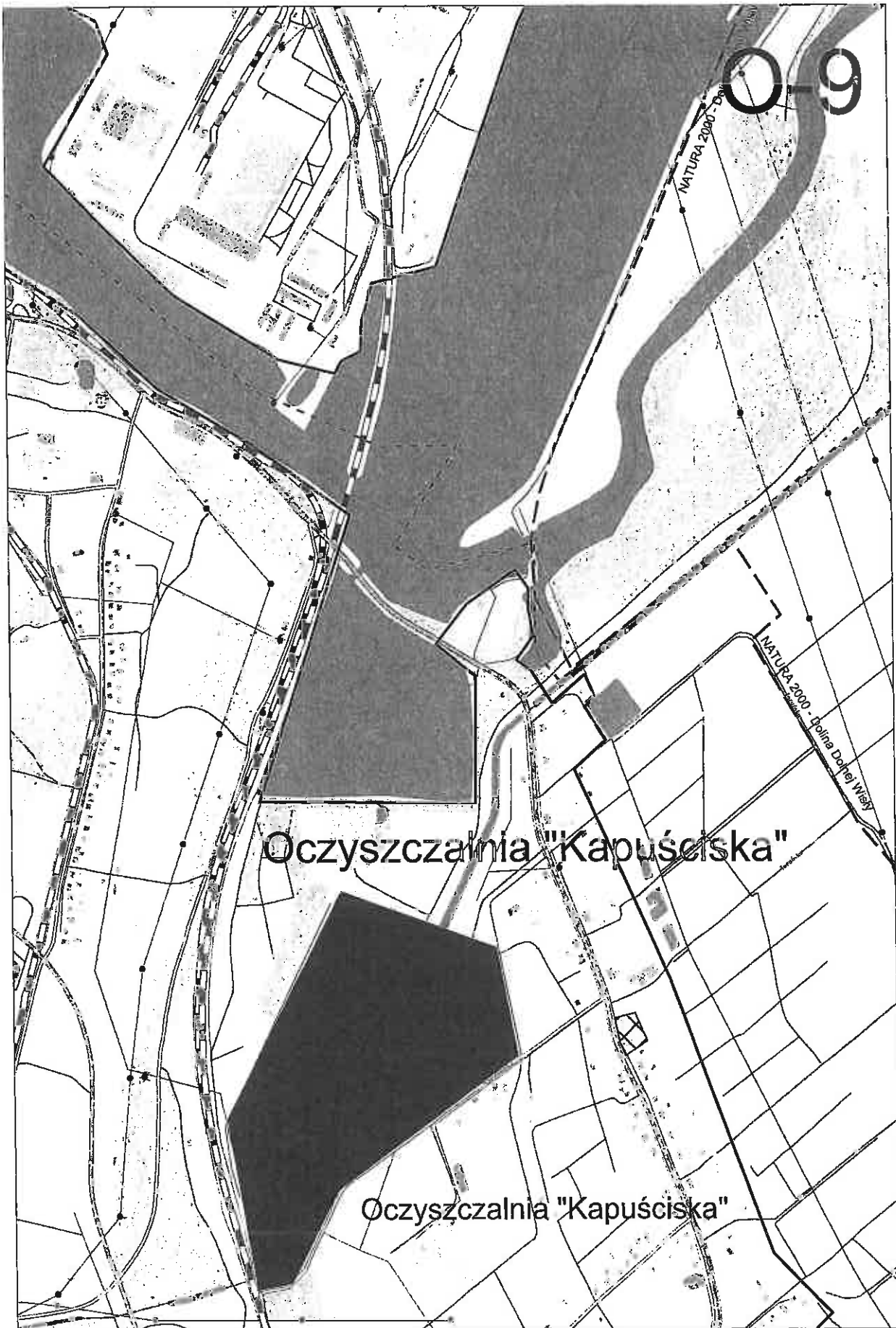
Z.P.K. CHELMINSKIEGO I NADWISLAŃSKIEGO

Z.P.K. CHELMINSKIEGO I NADWISLAŃSKIEGO

O-8



© 2000 - Doling Doling Mack



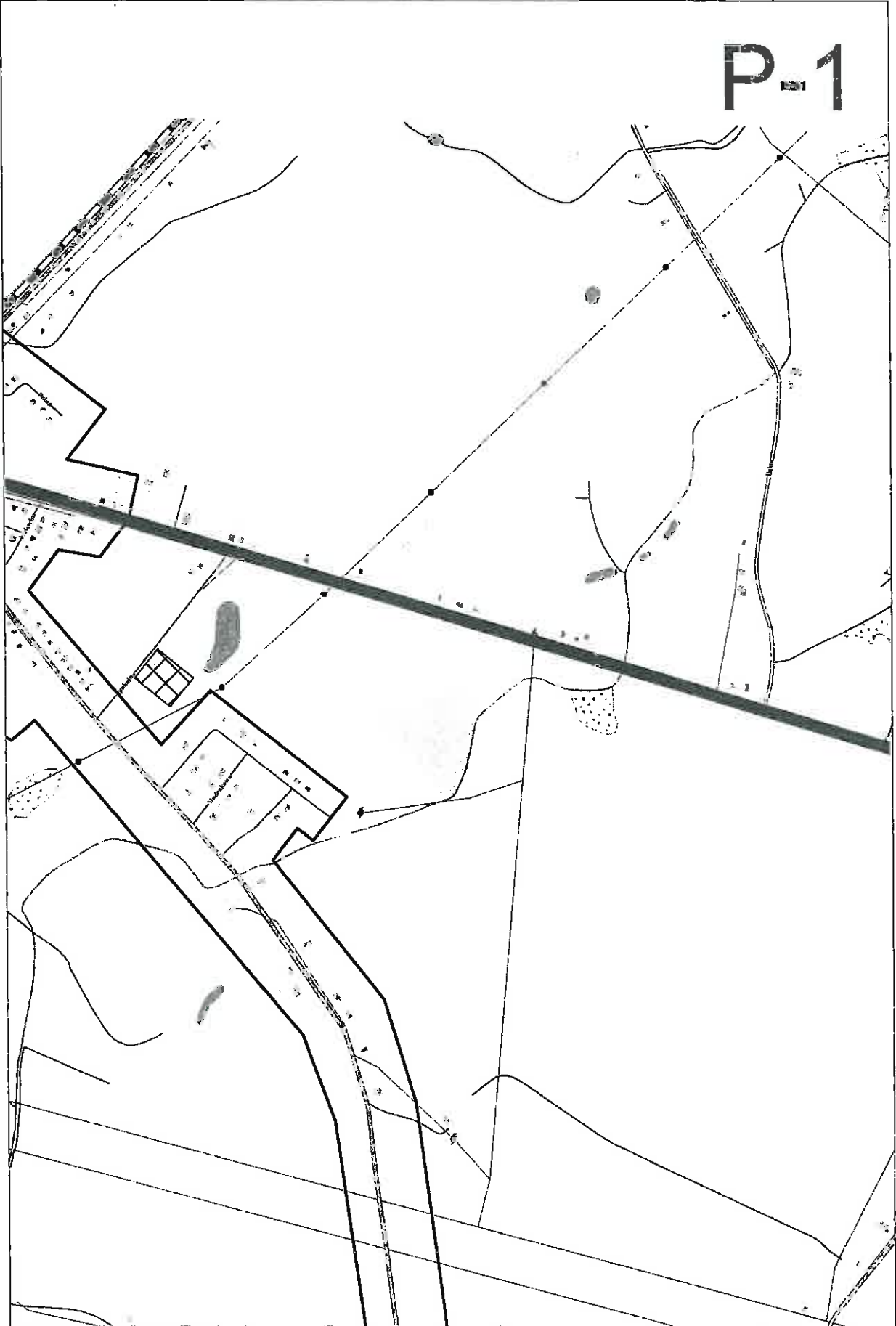


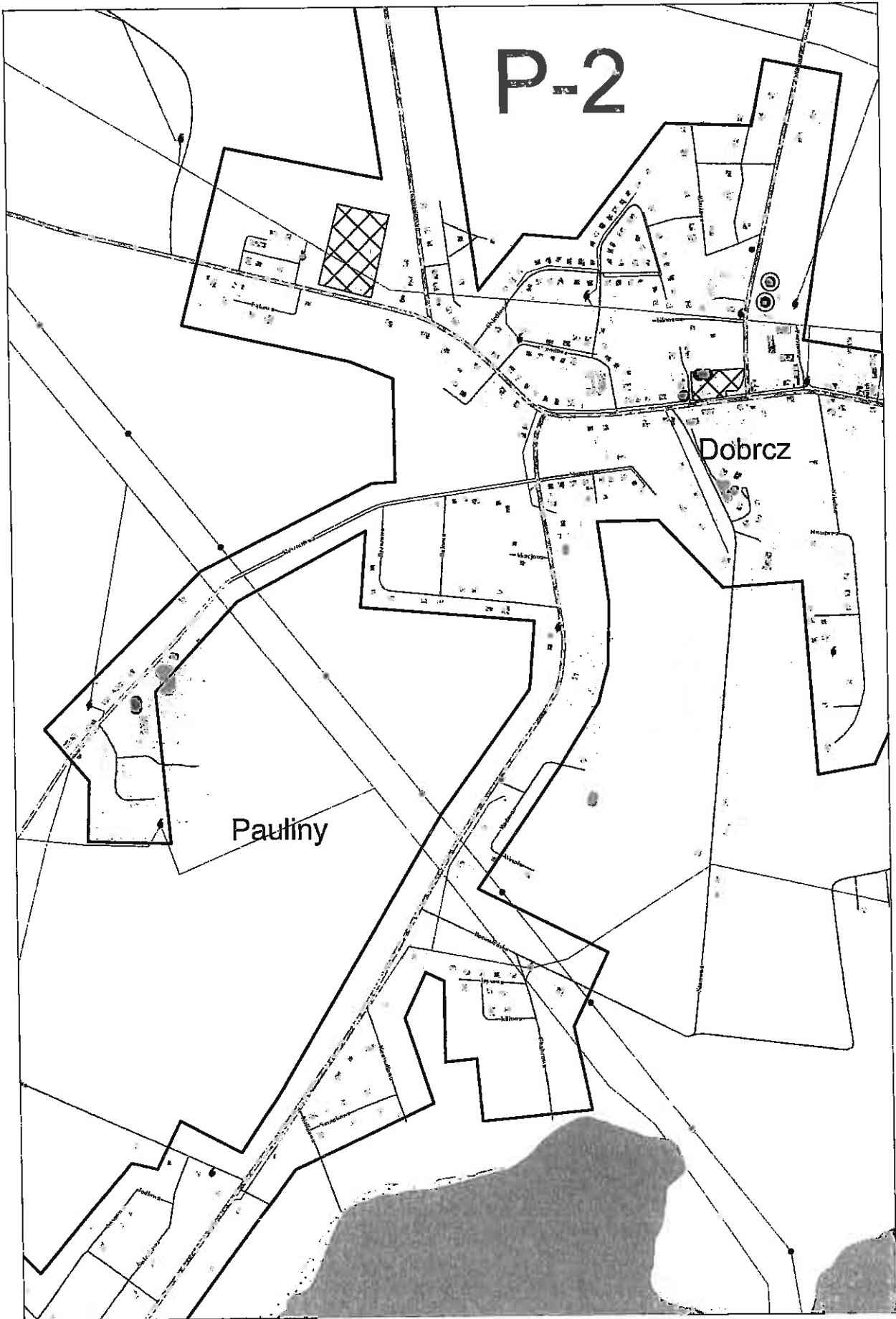
O-11

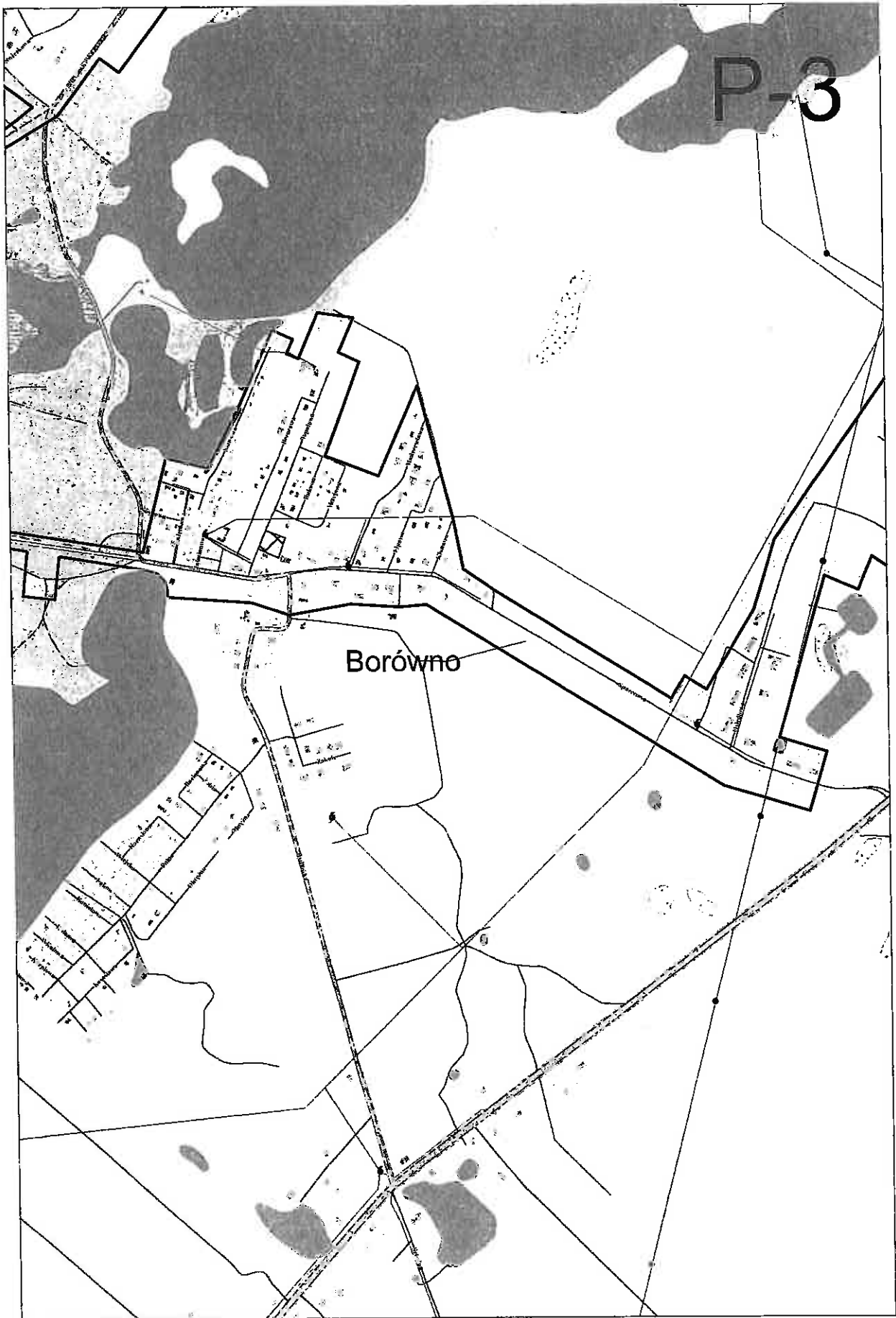


©SK Wsem Kolliny Forujske Bydgostky

P-1







P-3

Borówno

P-6

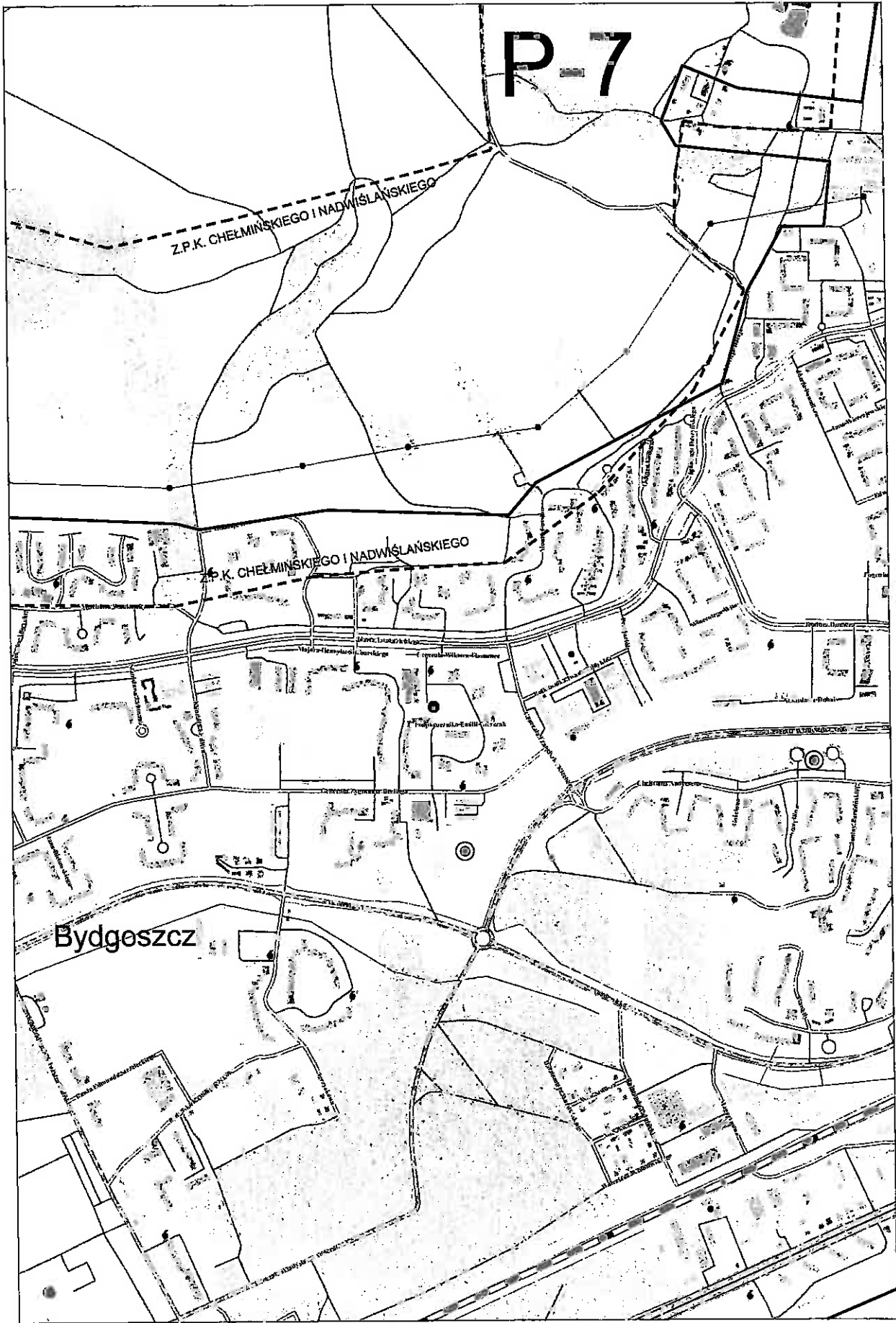


P-7

Z.P.K. CHEŁMIŃSKIEGO I NADWIŚLANSKIEGO


Z.P.K. CHEŁMIŃSKIEGO I NADWIŚLANSKIEGO

Bydgoszcz

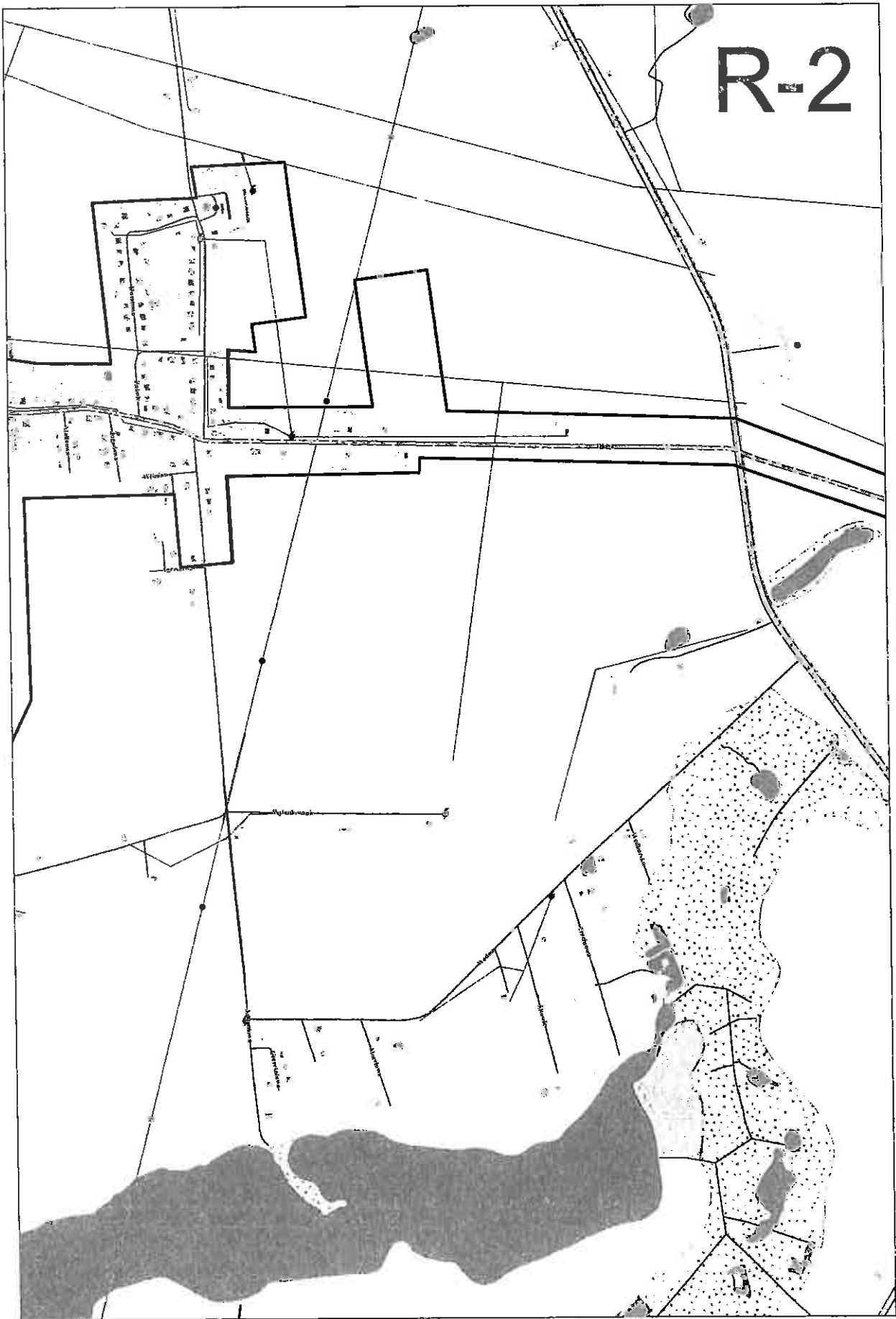


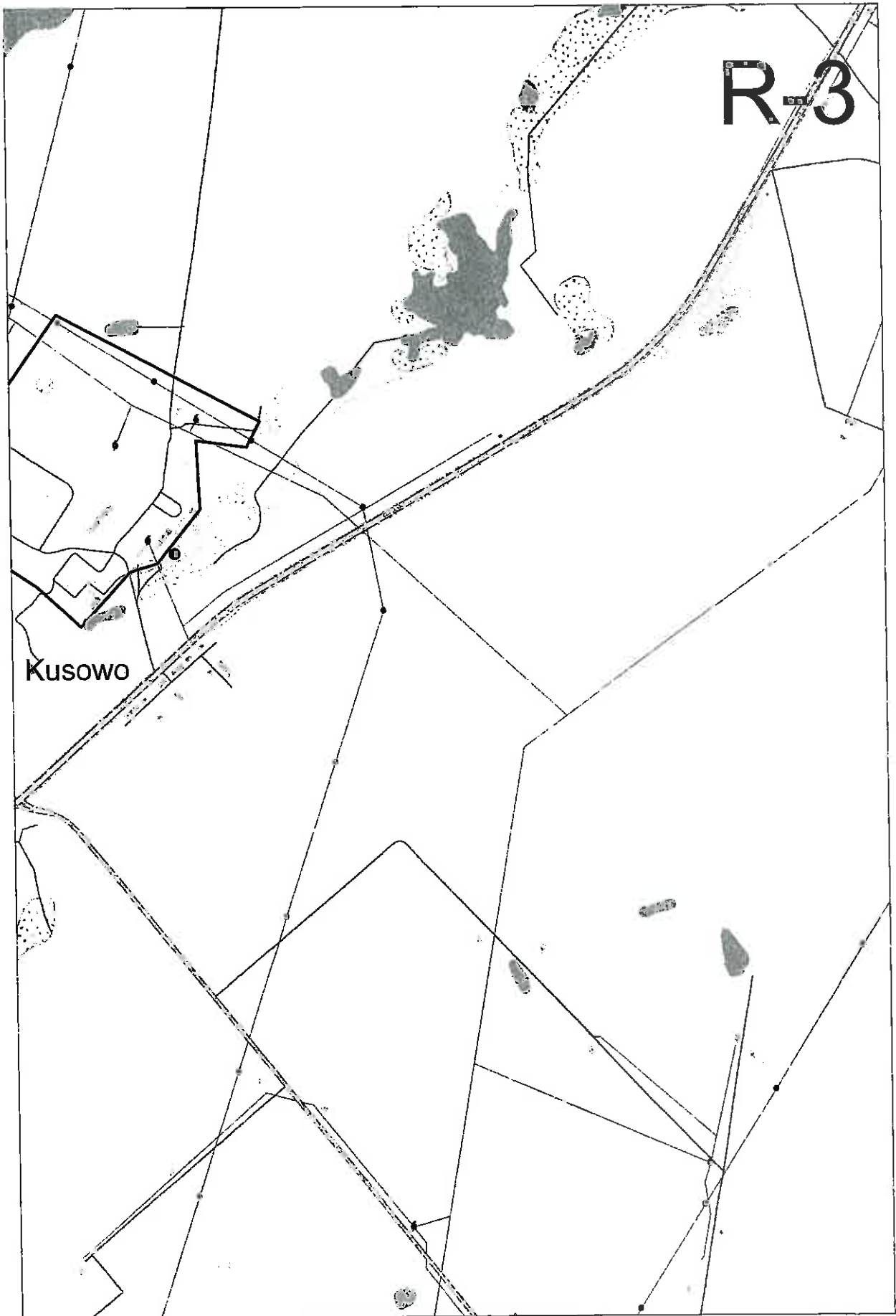


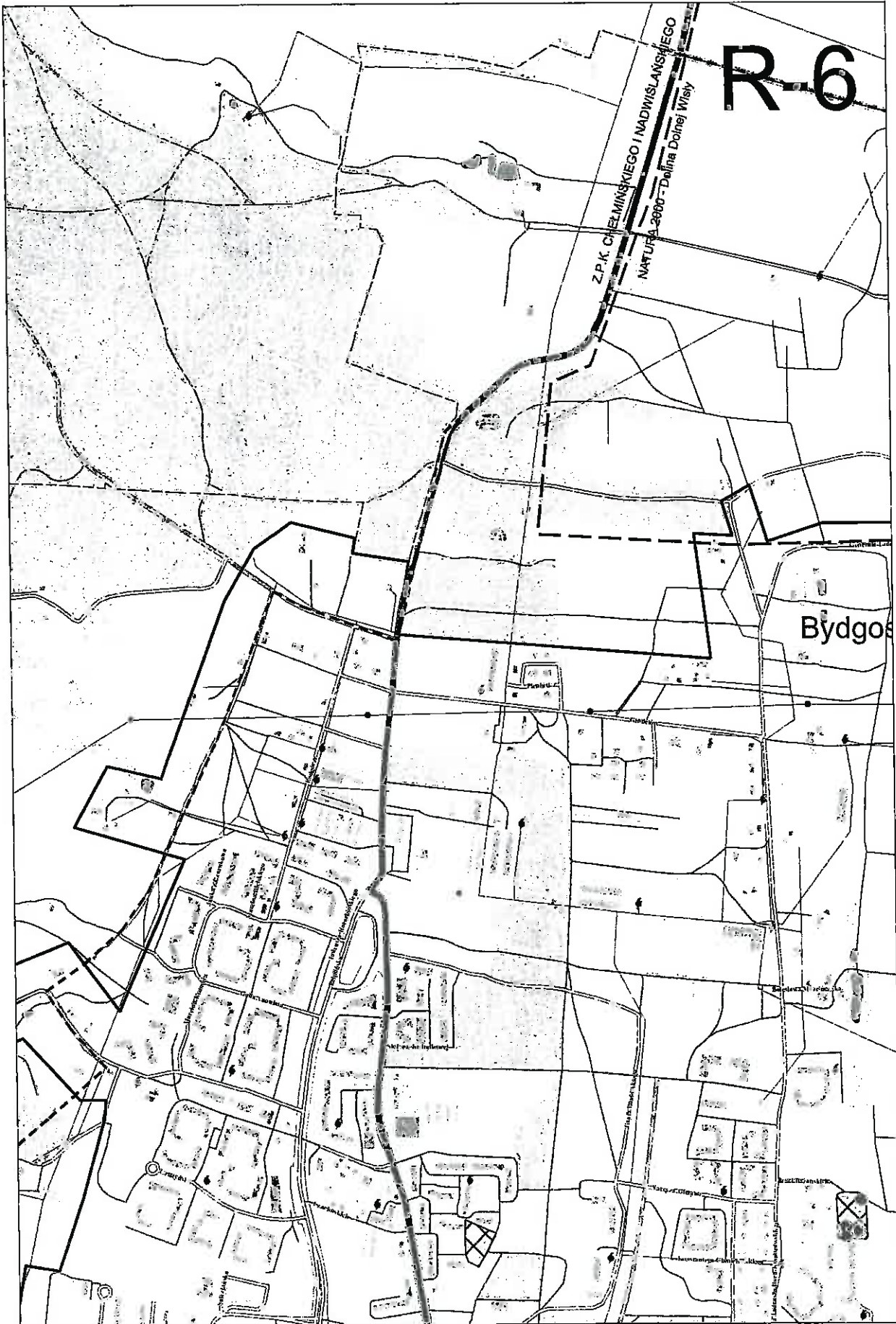




R-2

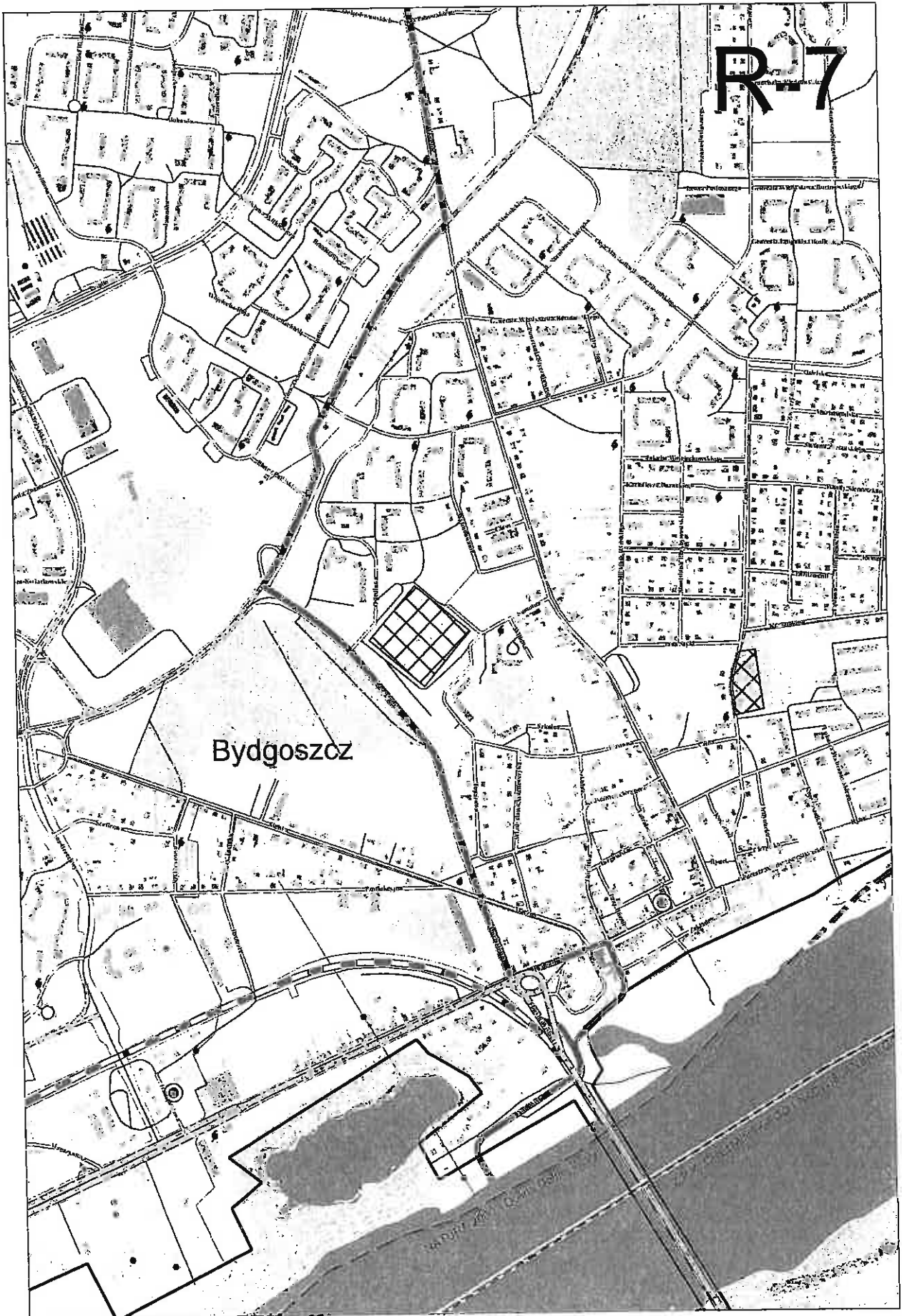






R-6

Bydgoszcz





R-10

NATURA 2000 - Solecka Dolina Wisły

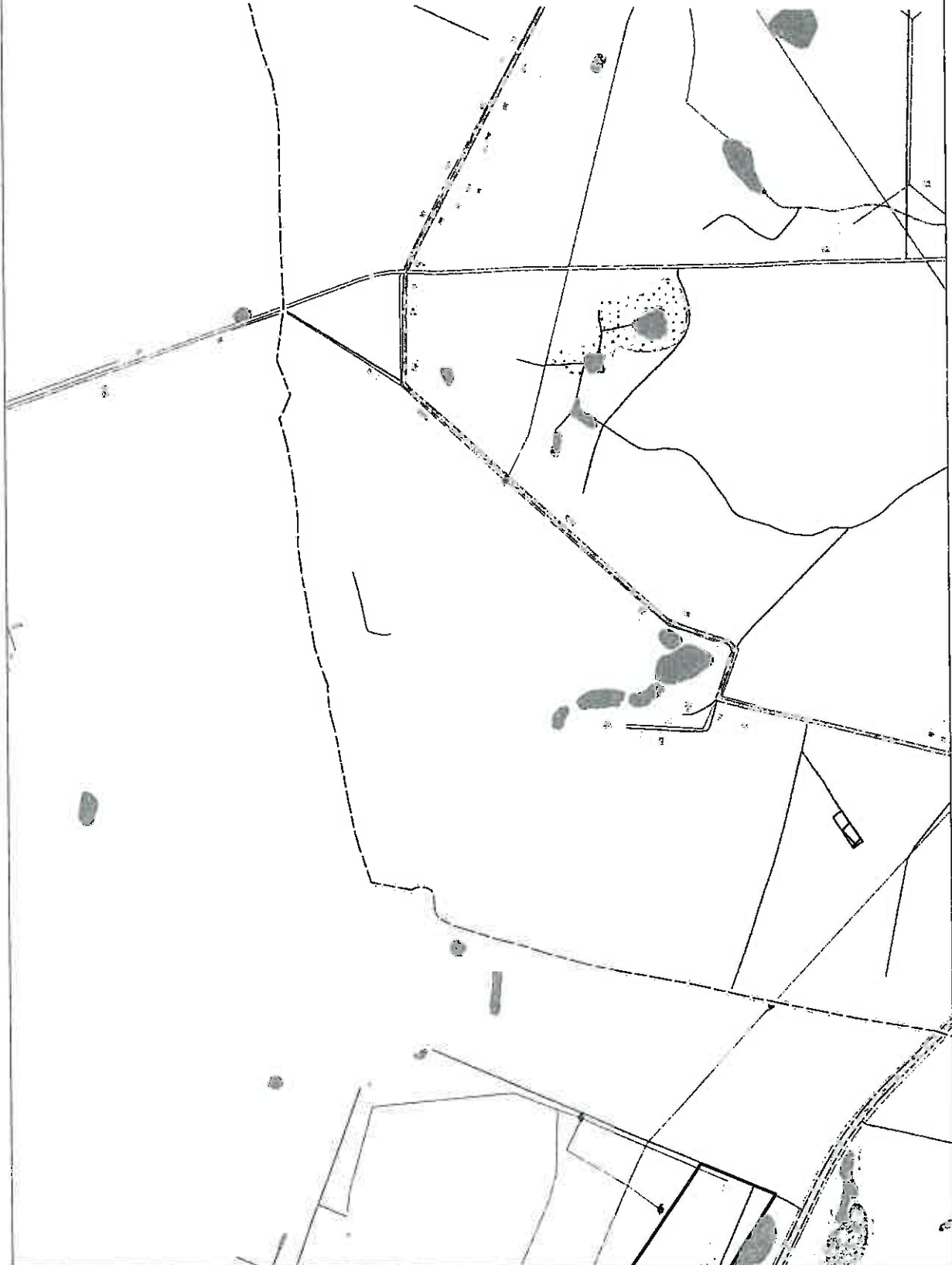
NATURA 2000 - Dolina Dolnej Wisły

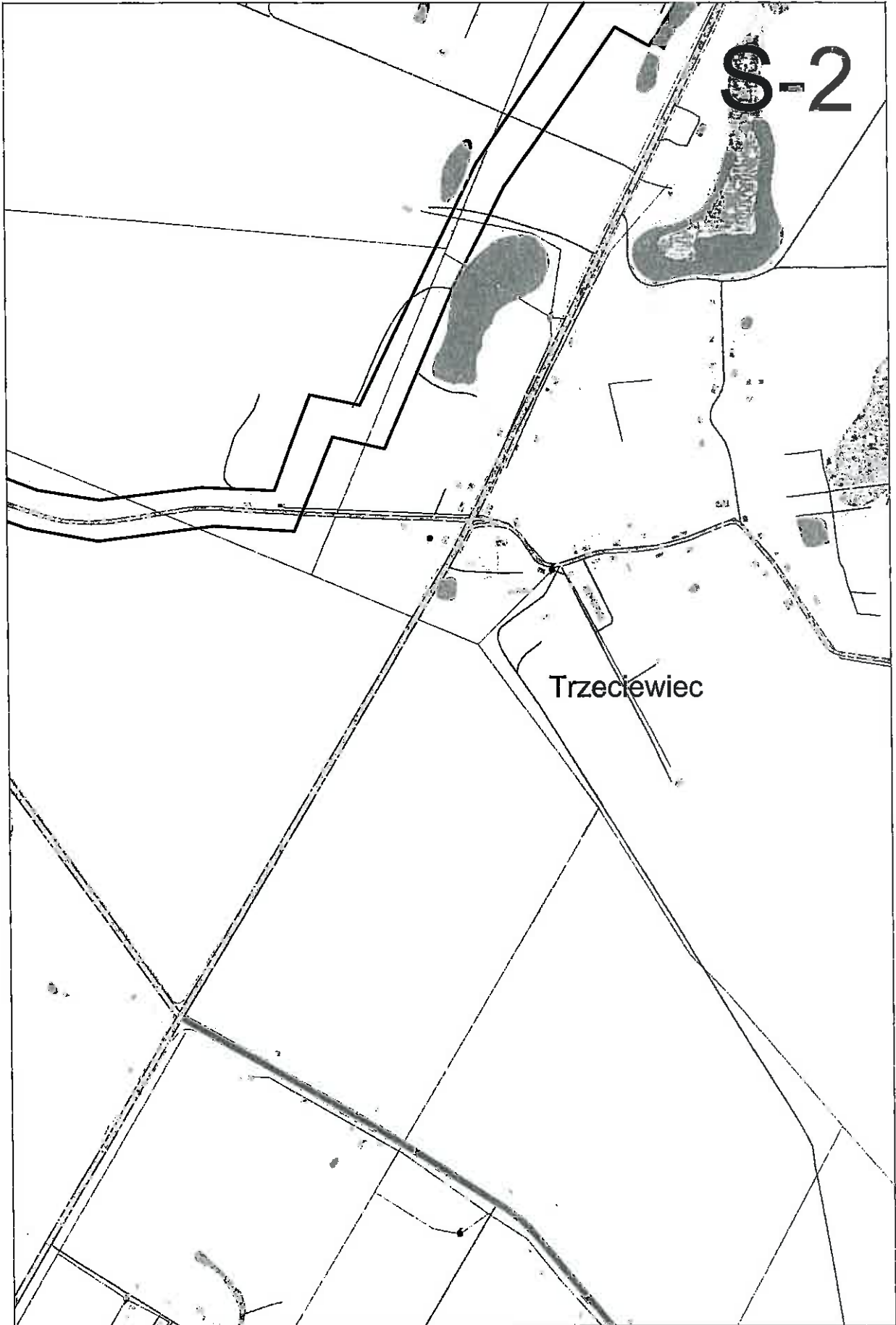
NATURA 2000 - Solecka Dolina Wisły

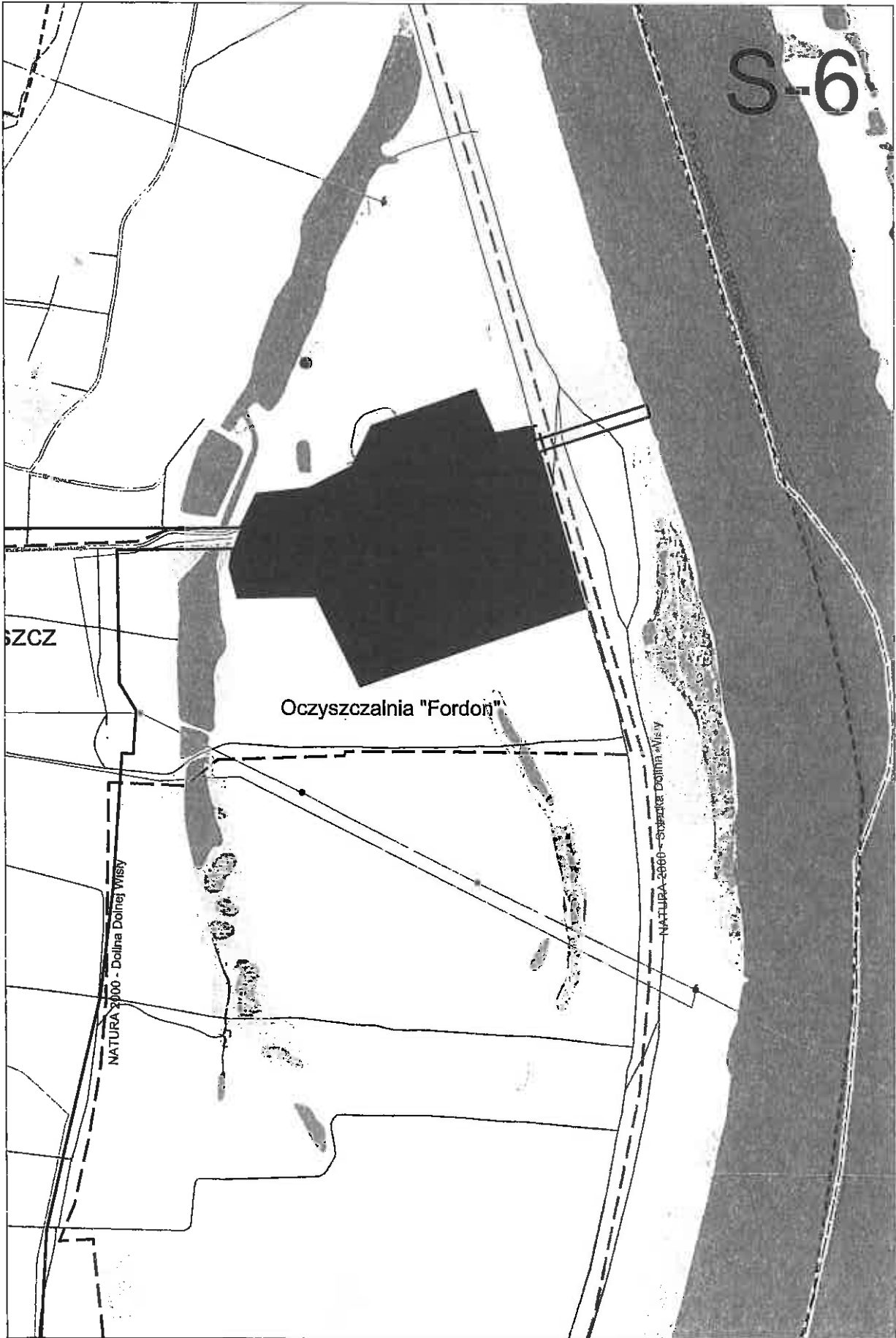
Otorowo

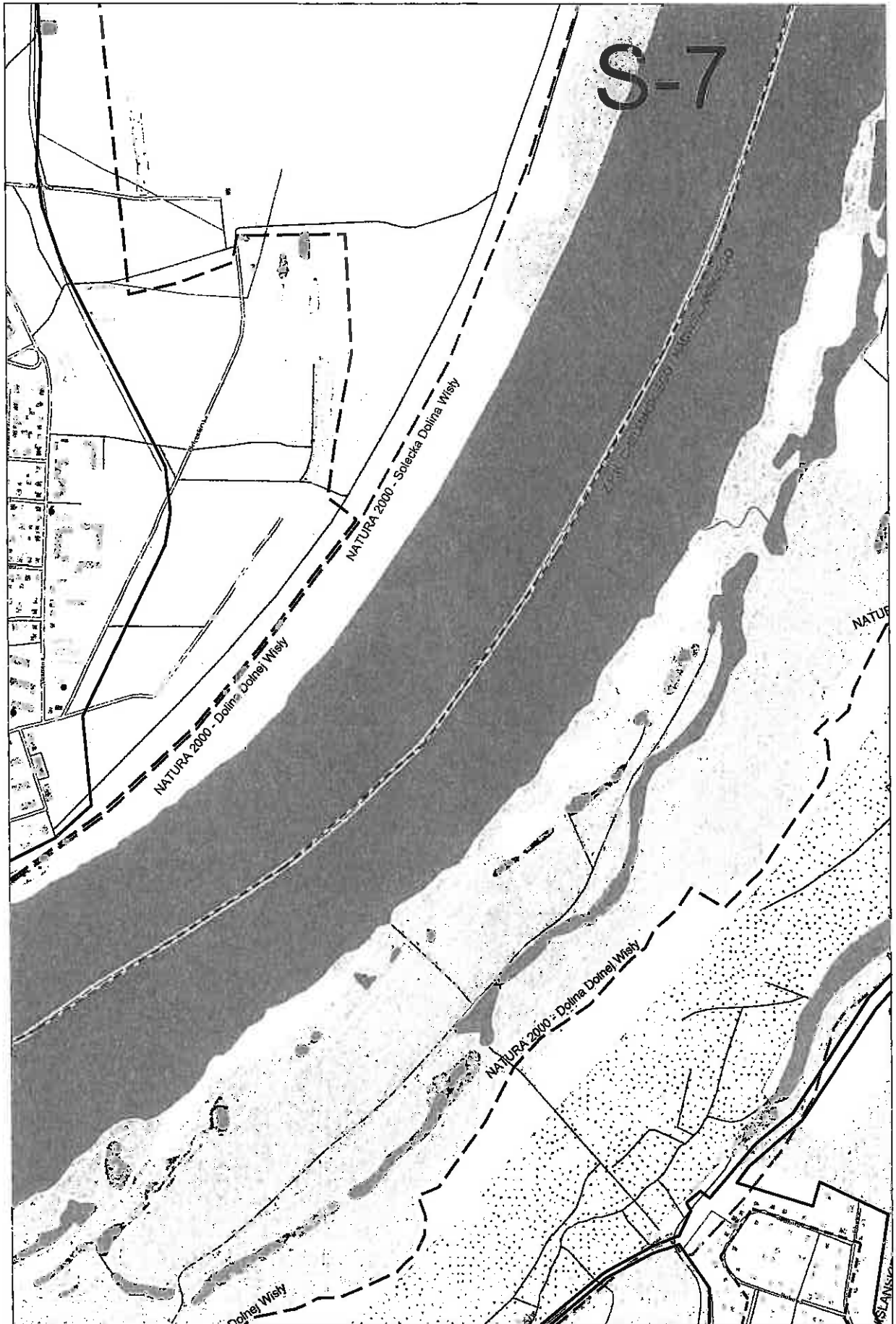


S-1



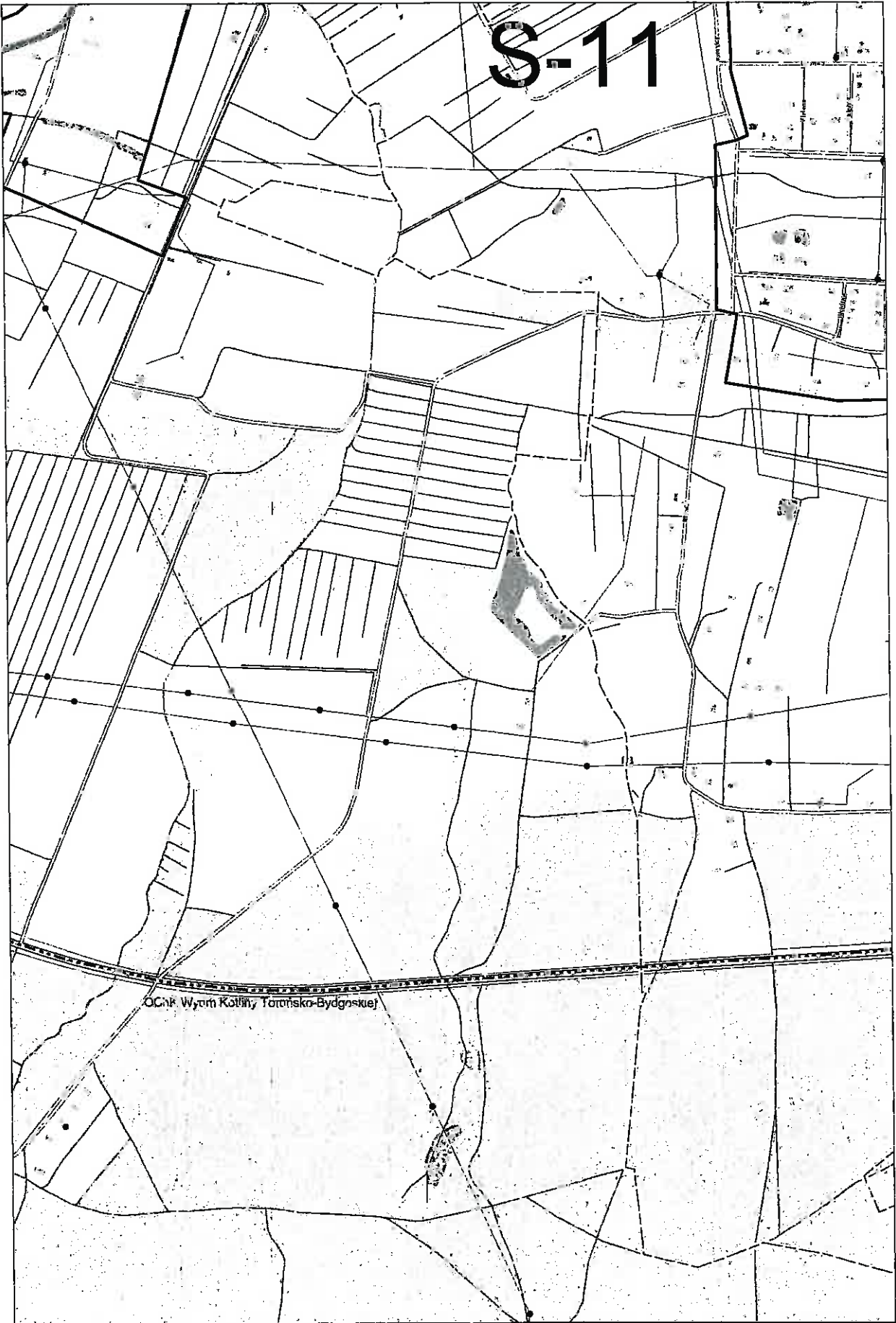






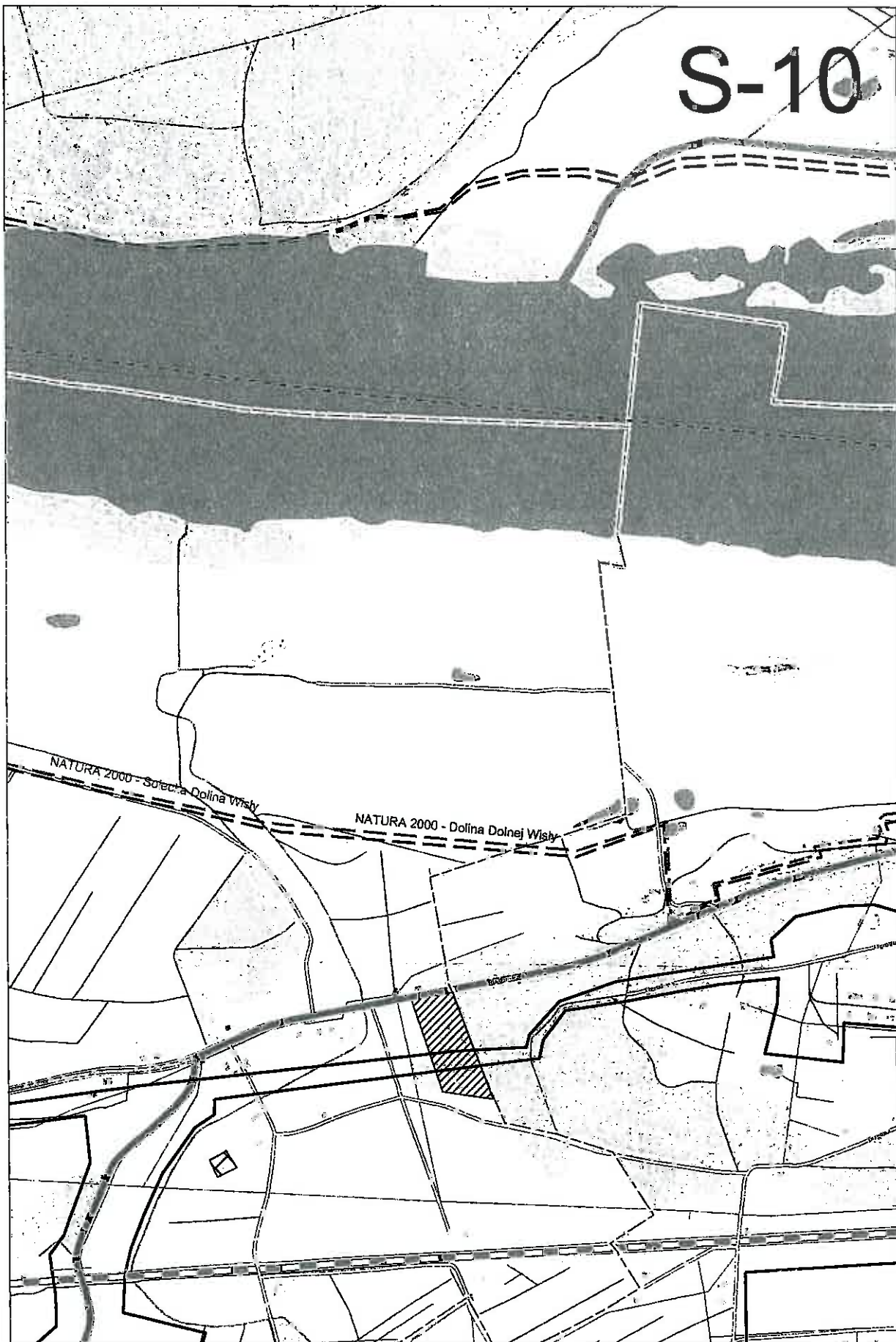


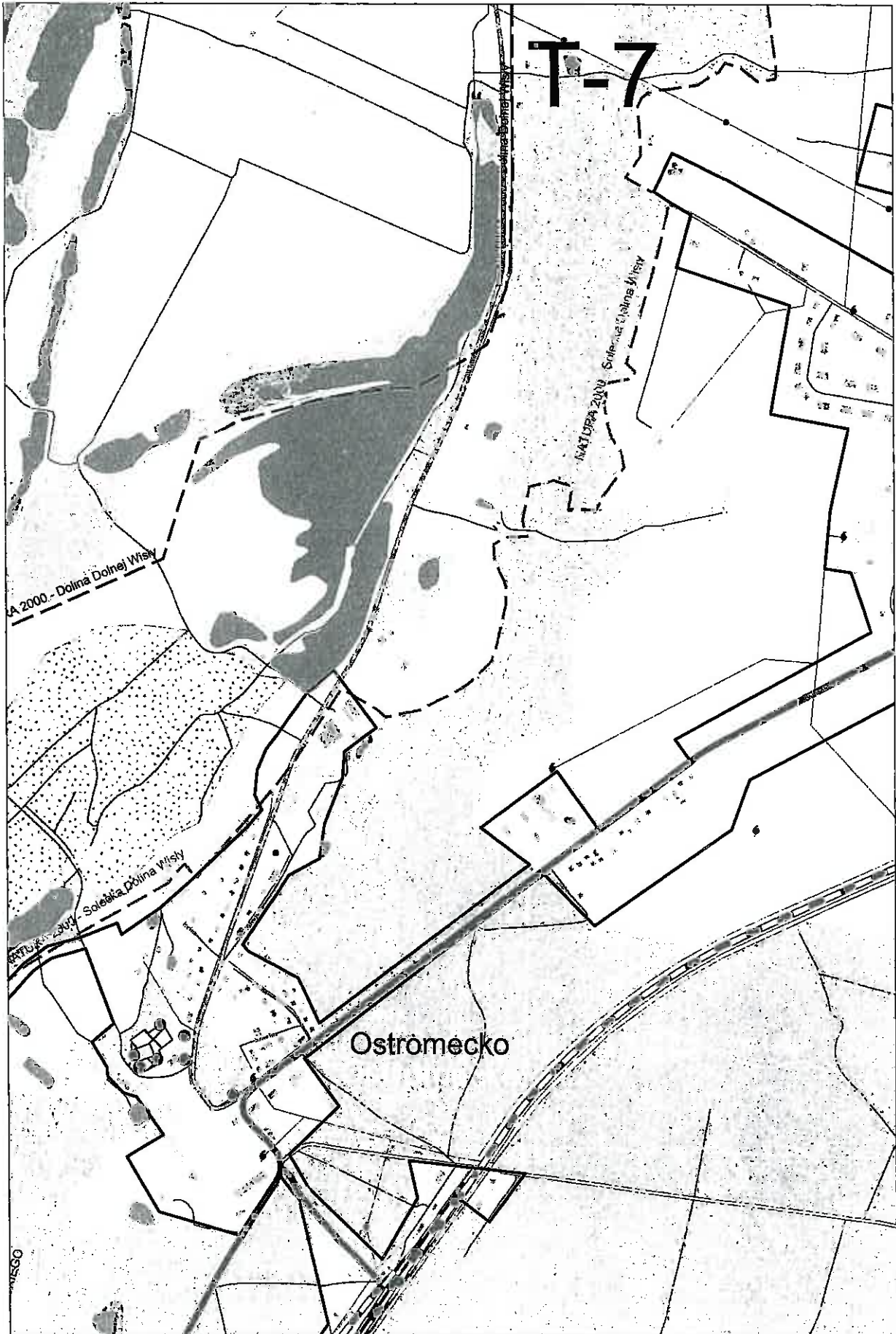
S-11




0Cnk Wyrm Kolliny Toruńska-Bydgoskiej

S-10





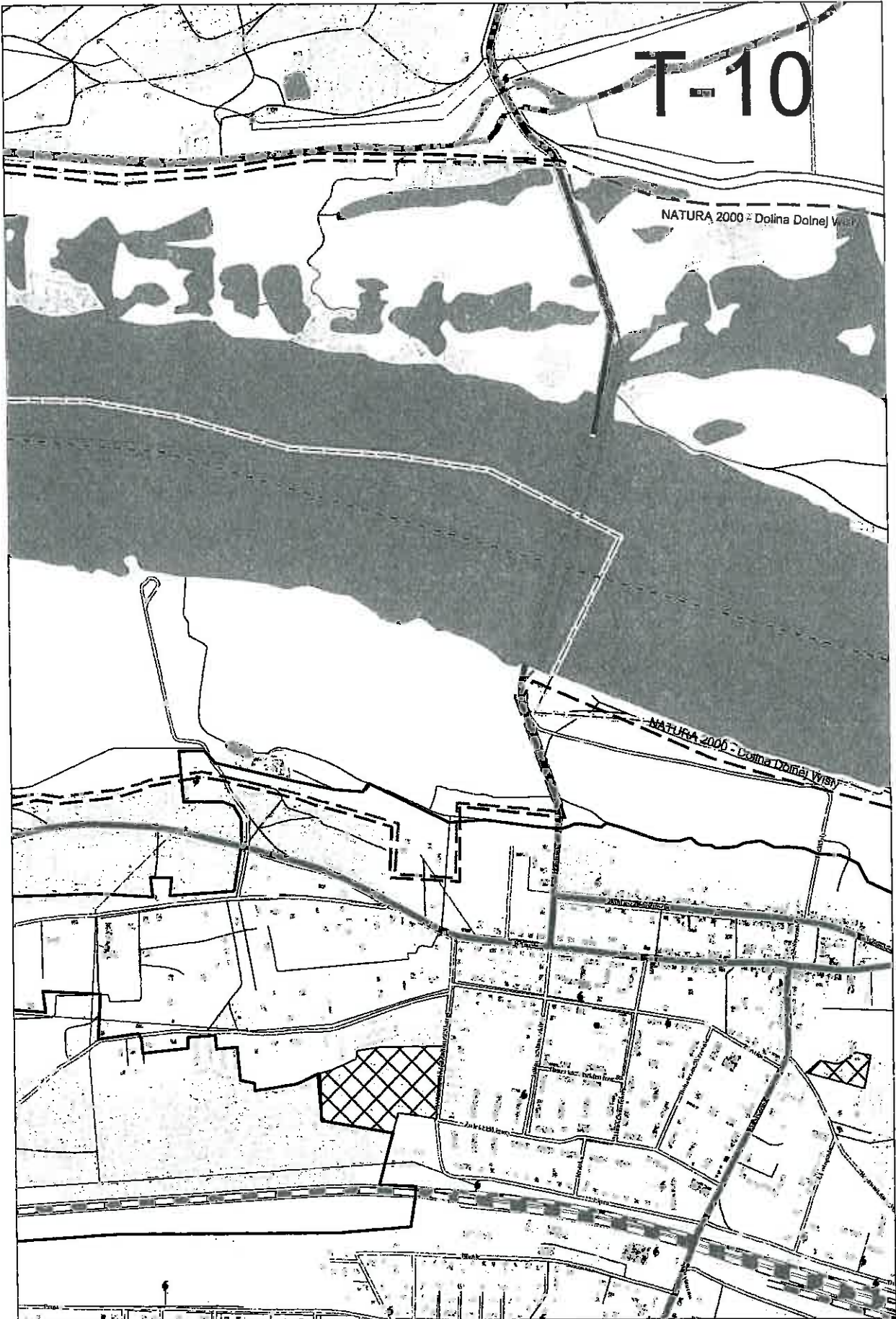


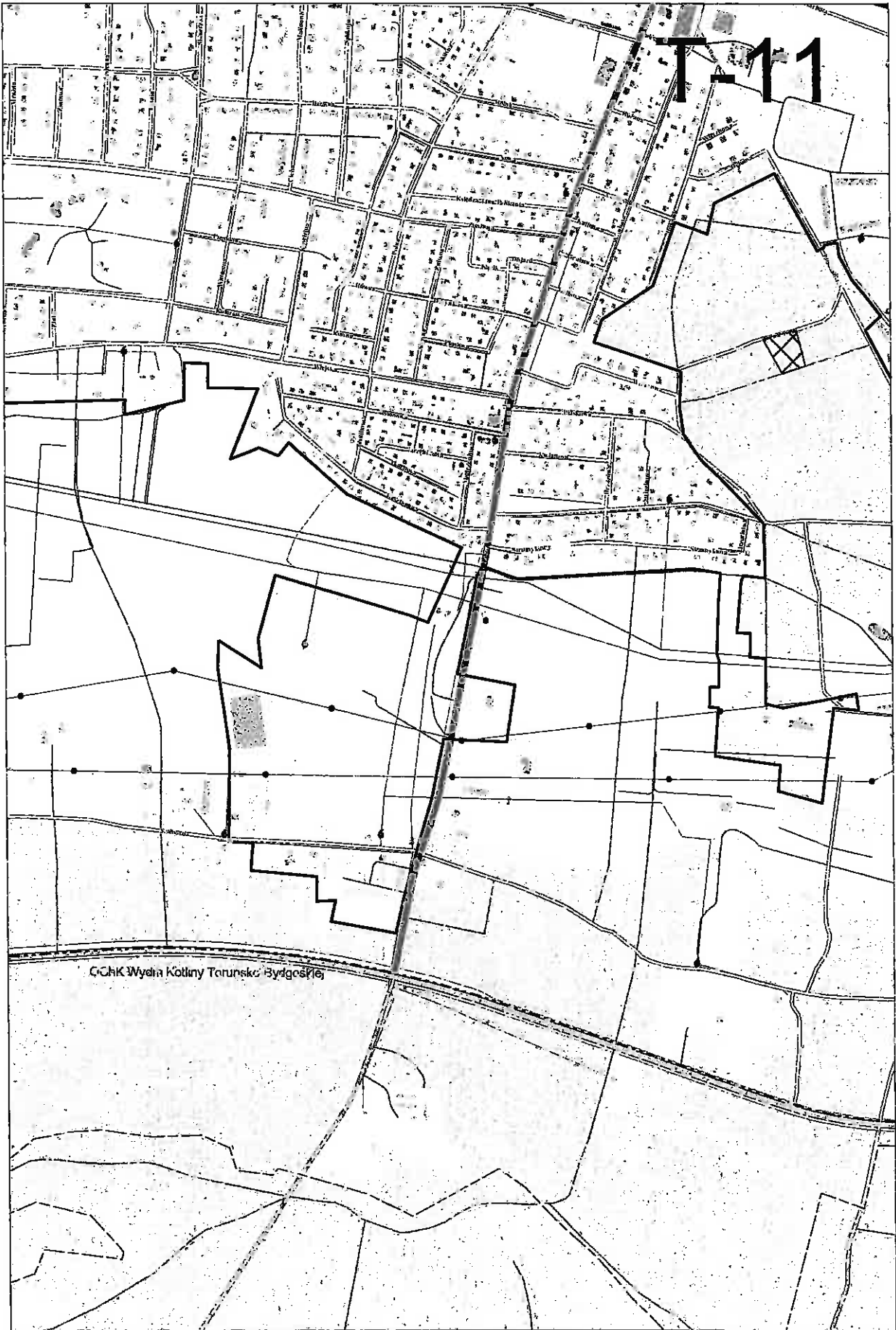
T-8

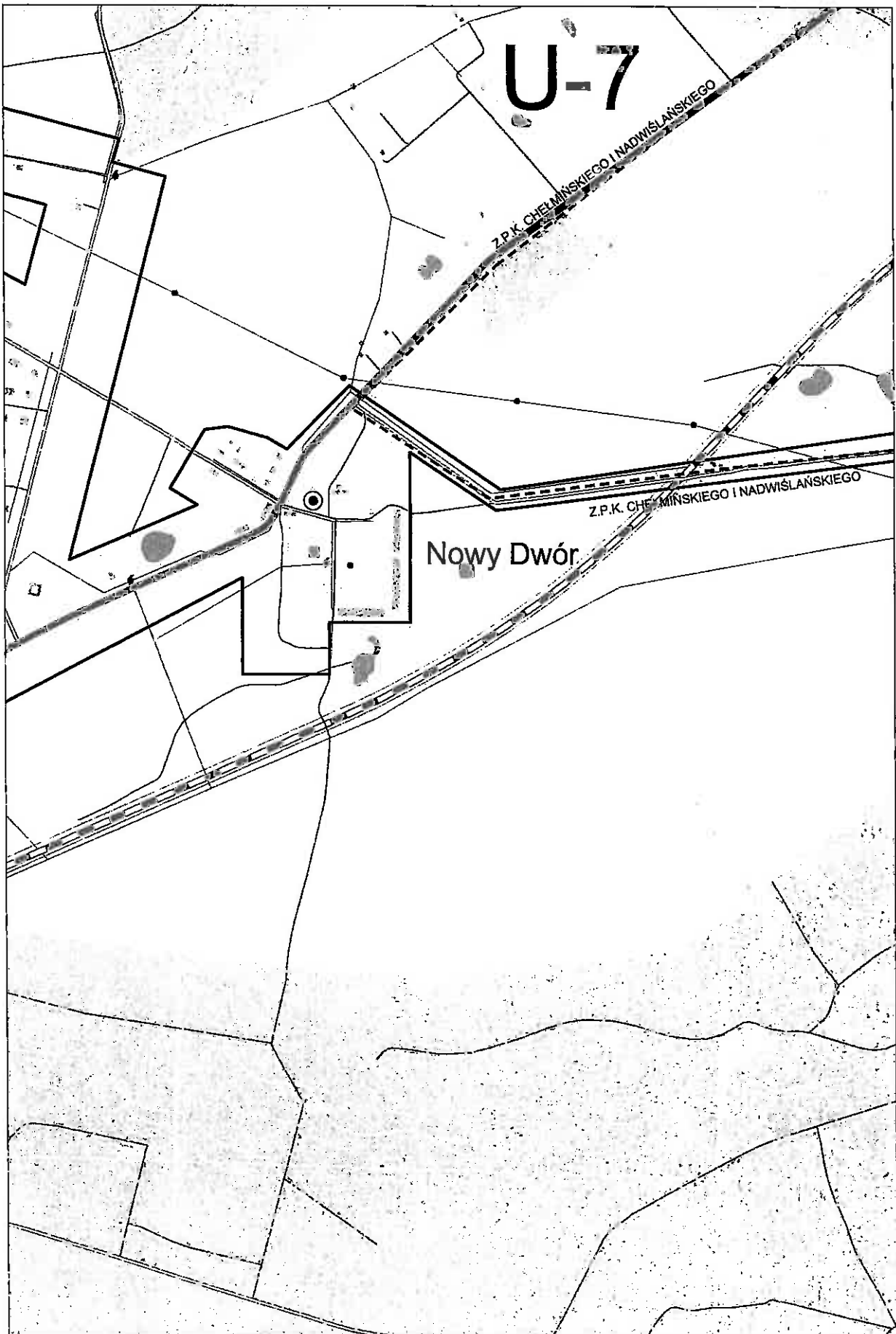
T-10

NATURA 2000 - Dolina Dolnej Váhy

NATURA 2000 - Dolina Dolnej Váhy







U-10





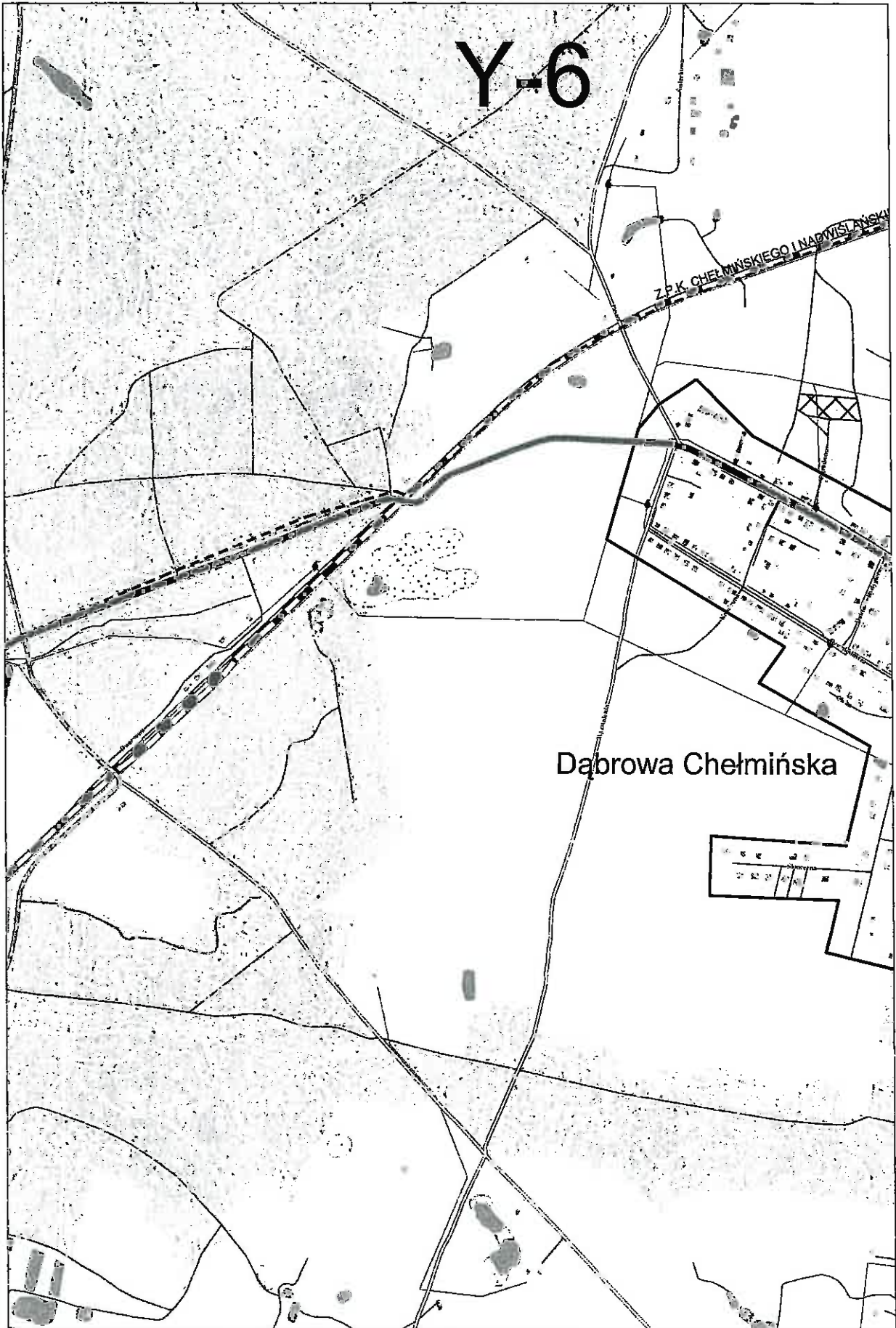


W-10





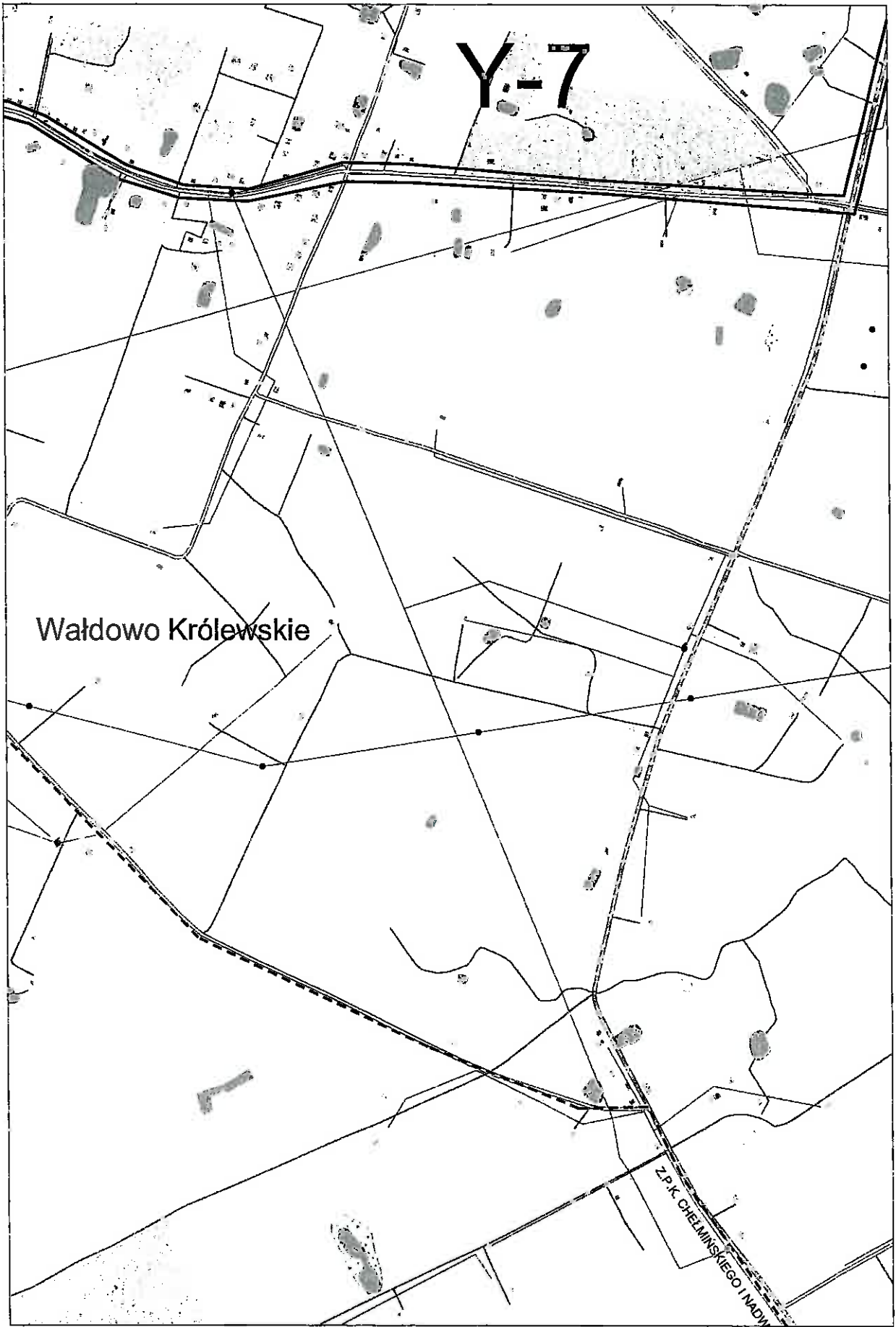
W-11

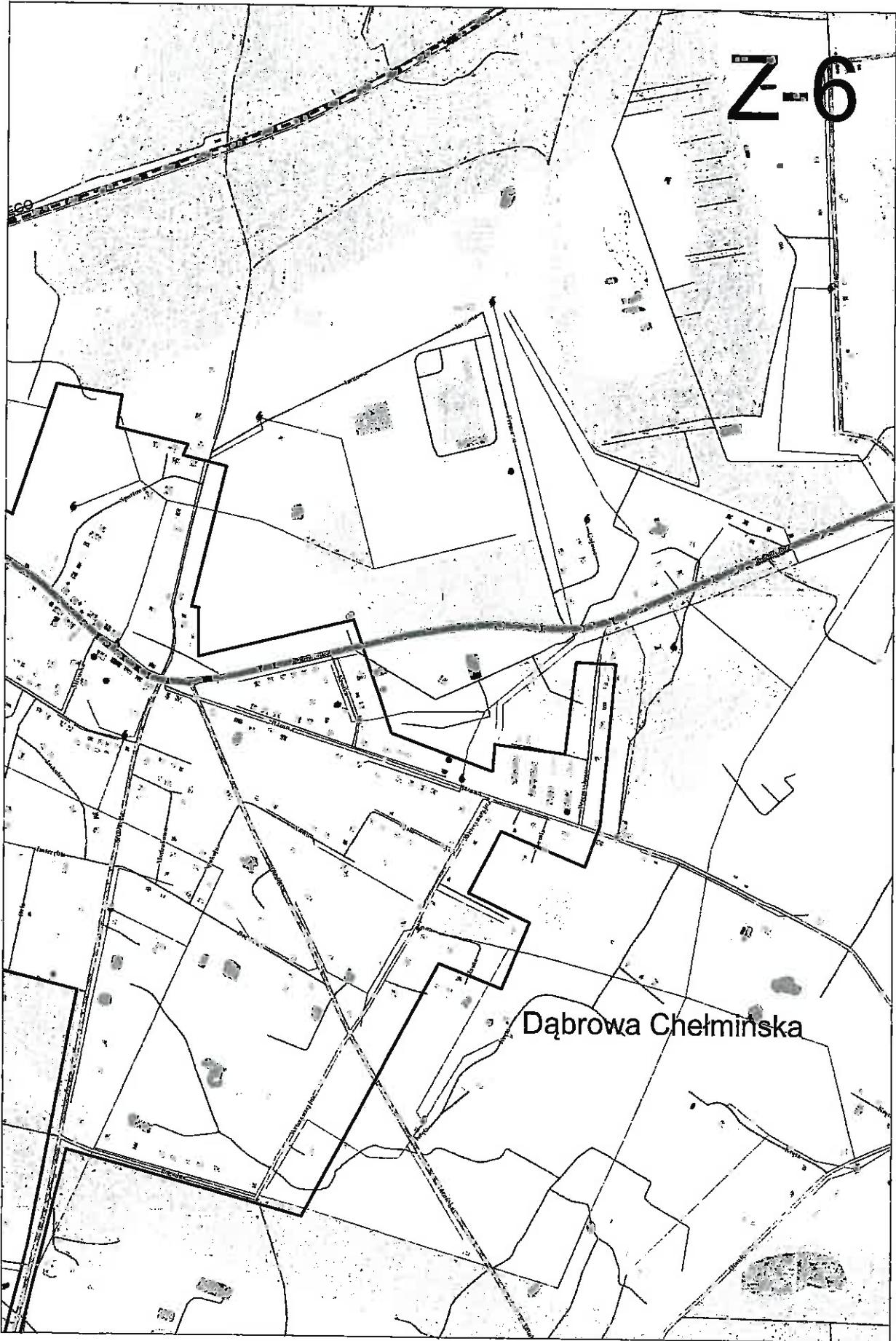


Y-6

Z.P.K. CHELMIŃSKIEGO I NADWISLANSKA

Dąbrowa Chełmińska





Z-6

Dąbrowa Chełmińska

