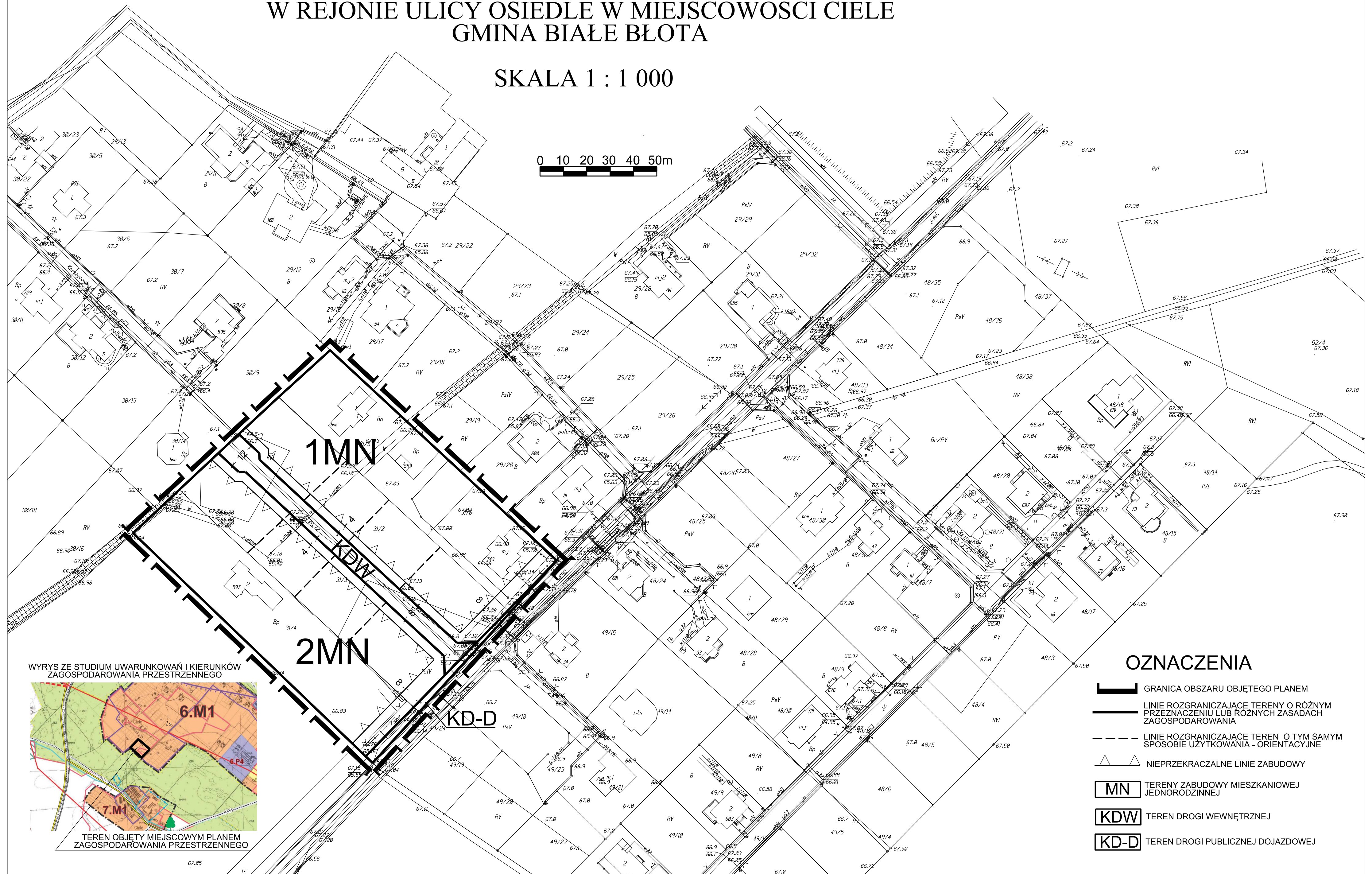


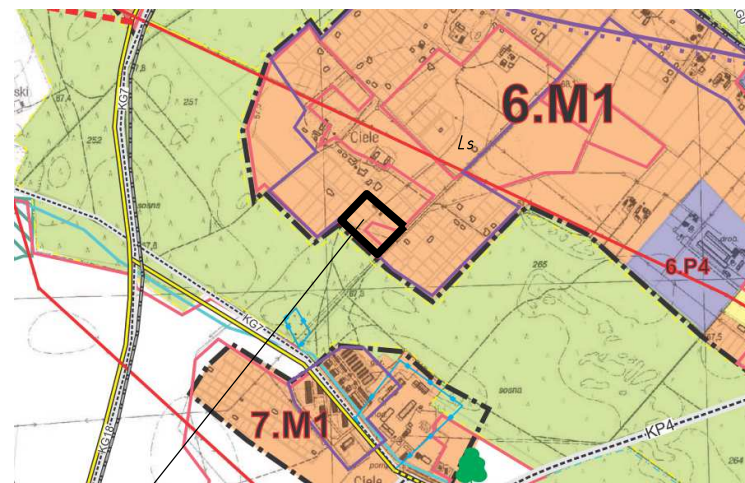
MIEJSCOWY PLAN ZAGOSPODAROWANIA PRZESTRZENNEGO W REJONIE ULICY OSIEDLE W MIEJSCOWOSCI CIELE GMINA BIAŁE BŁOTA

SKALA 1 : 1 000

0 10 20 30 40 50m







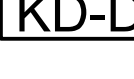


WYRYS ZE STUDIUM UWARUNKOWAŃ I KIERUNKÓW
ZAGOSPODAROWANIA PRZESTRZENNEGO



TEREN OBJĘTY MIEJSCOWYM PLANEM
ZAGOSPODAROWANIA PRZESTRZENNEGO

OZNACZENIA

-  GRANICA OBSZARU OBJĘTEGO PLANEM
-  LINIE ROZGRANICZAJĄCE TERENY O RÓŻNYM PRZEZNACZENIU LUB RÓŻNYCH ZASADACH ZAGOSPODAROWANIA
-  LINIE ROZGRANICZAJĄCE TEREN O TYM SAMYM SPOSOBIE UŻYTKOWANIA - ORIENTACYJNE
-  NIEPRZEKRACZALNE LINIE ZABUDOWY
-  **MN** TERENY ZABUDOWY MIESZKANIOWEJ JEDNORODZINNEJ
-  **KDW** TEREN DROGI WEWNĘTRZNEJ
-  **KD-D** TEREN DROGI PUBLICZNEJ DOJAZDOWEJ