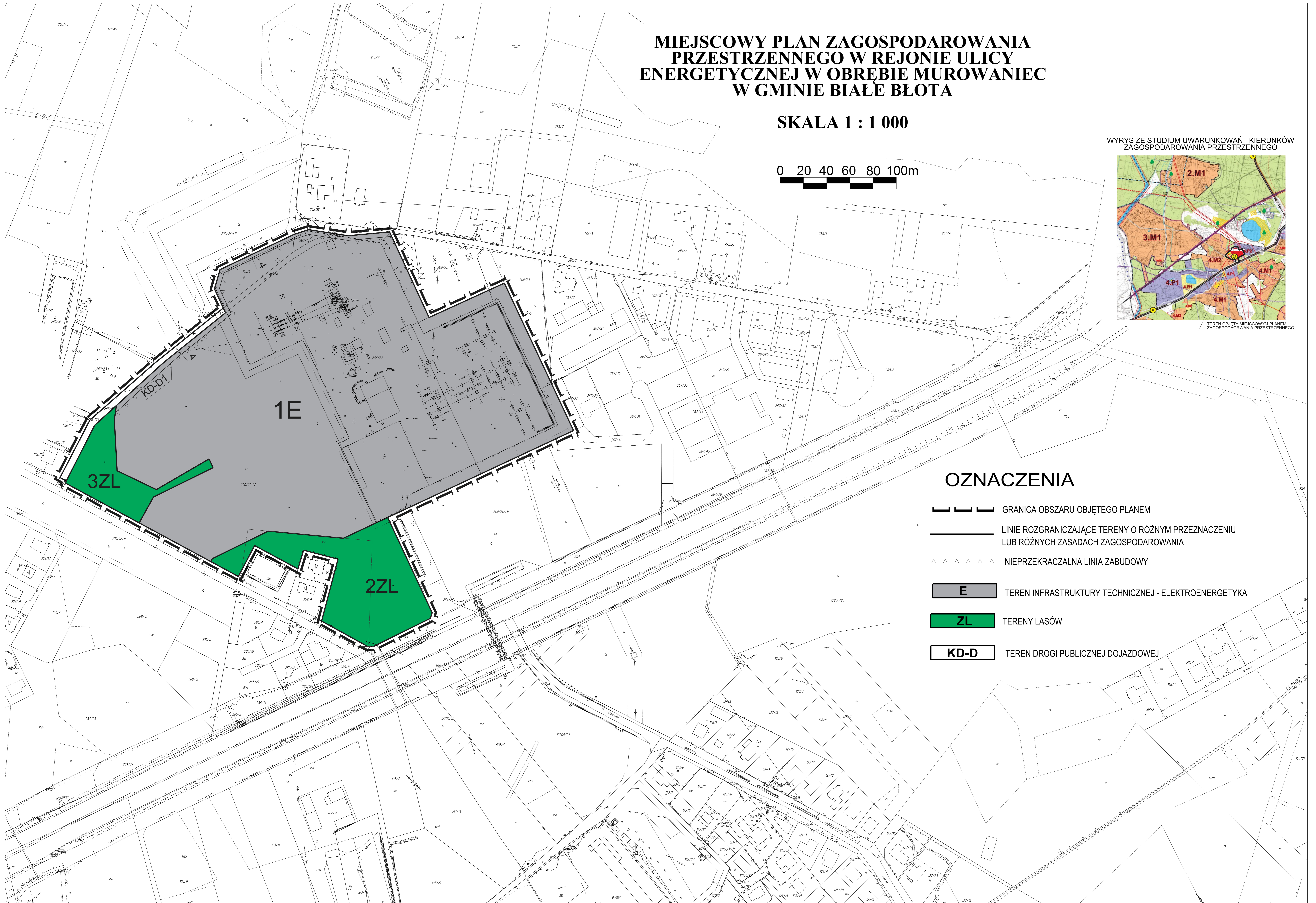
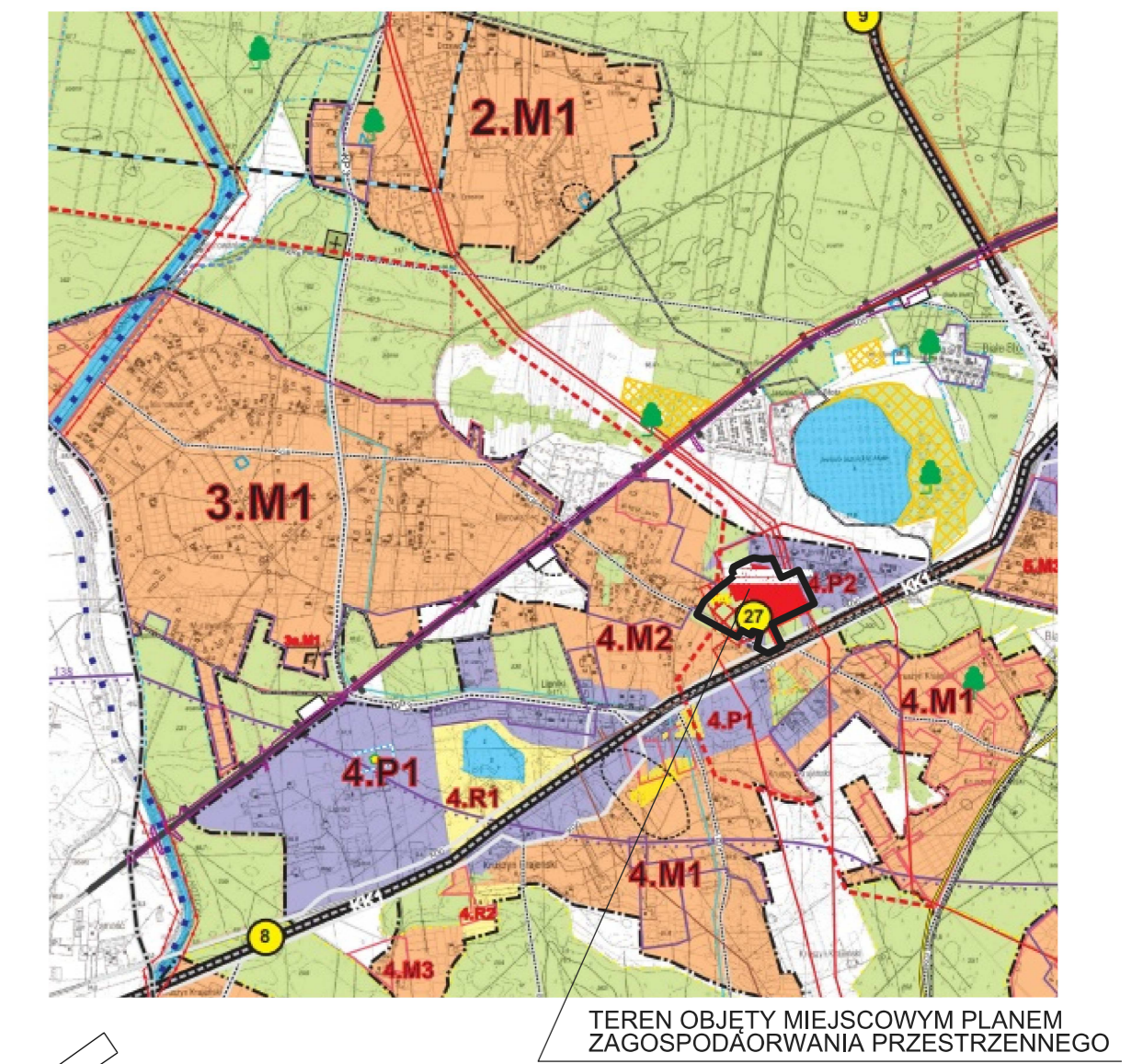


# MIEJSCOWY PLAN ZAGOSPODAROWANIA PRZESTRZENNEGO W REJONIE ULICY ENERGETYCZNEJ W OBREBIE MUROWANIEC W GMINIE BIAŁE BŁOTA







SKALA 1 : 1 000

0 20 40 60 80 100m

WYRYS ZE STUDIUM UWARUNKOWAŃ I KIERUNKÓW ZAGOSPODAROWANIA PRZESTRZENNEGO



## OZNACZENIA

-  GRANICA OBSZARU OBJĘTEGO PLANEM
-  LINIE ROZGRANICZAJĄCE TERENY O RÓŻNYM PRZEZNACZENIU LUB RÓŻNYCH ZASADACH ZAGOSPODAROWANIA
-  NIEPRZEKRACZALNA LINIA ZABUDOWY
-  **E** TEREN INFRASTRUKTURY TECHNICZNEJ - ELEKTROENERGETYKA
-  **ZL** TERENY LASÓW
-  **KD-D** TEREN DROGI PUBLICZNEJ DOJAZDOWEJ