

**MIEJSKOWY PLAN ZAGOSPODAROWANIA PRZESTRZENNEGO
W REJONIE ULICY DŁUGIEJ W MIEJSCOWOŚCI
DRZEWCE, GMINA BIAŁE BŁOTA
SKALA 1 : 1 000**

ZALĄCZNIK NR 1
DO UCHWAŁY NR RGK.0007.83.2018
RADY GMINY BIAŁE BŁOTA
Z DNIA 11 WRZEŚNIA 2018r.
PLAN SPORZĄDZIŁ
WOJCI GMINY BIAŁE BŁOTA





WYRYS ZE STUDIUM UWARUNKOWAŃ I KIERUNKÓW
ZAGOSPODAROWANIA PRZESTRZENNEGO



TEREN OBJĘTY MIEJSKOWYM PLANEM
ZAGOSPODAROWANIA PRZESTRZENNEGO

0 10 20 30 40 50m

OZNACZENIA

-  GRANICA OBSZARU OBJĘTEGO PLANEM
-  LINIE ROZGRANICZAJĄCE TERENY O RÓŻNYM PRZEZNACZENIU LUB RÓŻNYCH ZASADACH ZAGOSPODAROWANIA
-  NIEPRZEKRACZALNE LINIE ZABUDOWY 118/7-LP
-  GRANICA STREFY "W" OCHRONY ARCHEOLOGICZNEJ
- MN** TERENY ZABUDOWY MIESZKANIOWEJ JEDNORODZINNEJ
- MN/U** TERENY ZABUDOWY MIESZKANIOWEJ JEDNORODZINNEJ Z DOPUSZCZENIEM USŁUG
- ZL** TEREN LASU
- KDW** TEREN DROGI WEWNĘTRZNEJ
- KD-L** TEREN DROGI PUBLICZNEJ LOKALNEJ

