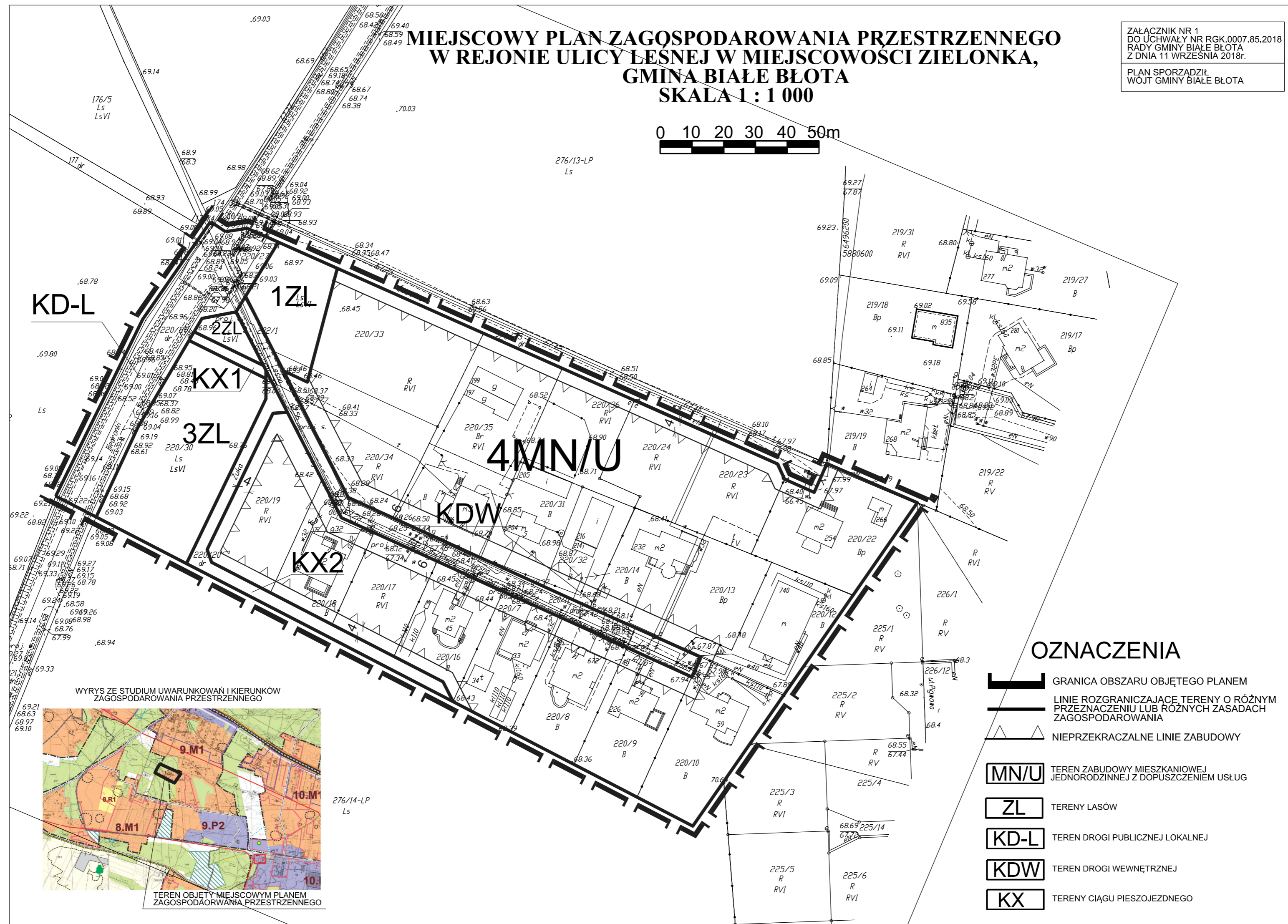
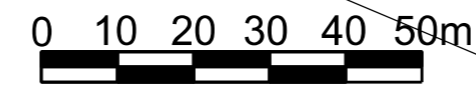


**MIEJSCOWY PLAN ZAGOSPODAROWANIA PRZESTRZENNEGO  
W REJONIE ULICY ŁESNEJ W MIEJSCOWOŚCI ZIELONKA,  
GMINA BIAŁE BŁOTA  
SKALA 1 : 1 000**

ZALĄCZNIK NR 1  
DO UCHWAŁY NR RGK.0007.85.2018  
RADY GMINY BIAŁE BŁOTA  
Z DNIA 11 WRZEŚNIA 2018r.  
PLAN SPORZĄDZIŁ  
WOJCI GMINY BIAŁE BŁOTA



**KD-L**

**1ZL**

**KX1**

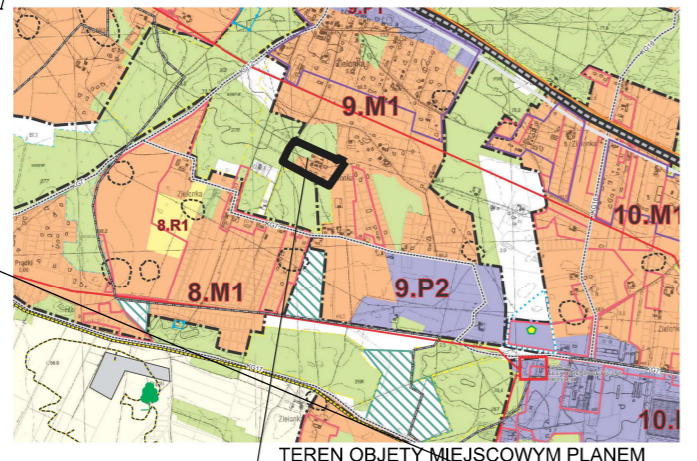
**3ZL**

**4MN/U**

**KDW**

**KX2**

WYRYS ZE STUDIUM UWARUNKOWAŃ I KIERUNKÓW  
ZAGOSPODAROWANIA PRZESTRZENNEGO



TEREN OBJĘTY MIEJSCOWYM PLANEM  
ZAGOSPODAROWANIA PRZESTRZENNEGO

**OZNACZENIA**

- GRANICA OBSZARU OBJĘTEGO PLANEM
- LINIE ROZGRANICZAJĄCE TERENY O RÓŻNYM PRZEZNACZENIU LUB RÓŻNYCH ZASADACH ZAGOSPODAROWANIA
- NIEPRZEKACZALNE LINIE ZABUDOWY
- TEREN ZABUDOWY MIESZKANIOWEJ JEDNORODZINNEJ Z DOPUSZCZENIEM USŁUG
- TERENY LASÓW
- TEREN DROGI PUBLICZNEJ LOKALNEJ
- TEREN DROGI WEWNĘTRZNEJ
- TERENY CIĄGU PIESZOJEZDNEGO