

**UCHWAŁA NR RGK.0007.36.2021  
RADY GMINY BIAŁE BŁOTA**

z dnia 30 marca 2021 r.

**w sprawie wyznaczenia obszarów i granic aglomeracji Białe Błota.**

Na podstawie art. 18 ust. 2 pkt 15 ustawy z dnia 8 marca 1990 r. o samorządzie gminnym (tekst jednolity Dz. U. z 2020 r. poz. 713, 1378) oraz art. 87 ust. 1 i ust. 4 w zw. z art. 565 ust. 2 ustawy z dnia 20 lipca 2017 Prawo Wodne (tj. Dz. U. z 2020 r. poz. 310, 284, 695, 875, 782, 1378) Rada Gminy Białe Błota uchwala, co następuje:

**§ 1. 1.** Wyznacza się aglomerację Białe Błota (powiat bydgoski) o równoważnej liczbie mieszkańców 12 422 położoną na terenie gminy Białe Błota z dwoma końcowymi punktami zrzutu ścieków do oczyszczalni ścieków zlokalizowanej w aglomeracji Bydgoszcz.

2. Aglomeracja Białe Błota obejmuje następujące miejscowości na terenie gminy Białe Błota: częściowo wieś: Białe Błota, Ciele, Kruszyn Krajeński, Lisi Ogon, Łochowo i cała wieś Trzciniac.

3. Opis aglomeracji Białe Błota stanowi załącznik numer 1 do uchwały.

4. Obszar i granice aglomeracji Białe Błota określa mapa w skali 1:25 000 stanowiąca załącznik numer 2 do uchwały.

5. Niniejsza Uchwała była poprzedzona Uchwałą Nr XXV/456/16 Sejmiku Województwa Kujawsko-Pomorskiego z dnia 28 października 2016 r. w sprawie wyznaczenia aglomeracji Bydgoszcz, obejmująca swym obszarem teren gminy Białe Błota, która traci moc z dniem wejścia w życie niniejszej uchwały zgodnie z art. 565 ust. 2 ustawy z dnia 20 lipca 2017 r. Prawo wodne (tj. Dz.U. z 2020 r. poz. 310 z późn. zm.).

**§ 2.** Wykonanie uchwały powierza się Wójtowi Gminy Białe Błota.

Wiceprzewodniczący Rady  
Gminy Białe Błota

**Henryk Sykut**

# **Aglomeracja Białe Błota**

powiat bydgoski

województwo  
kujawsko-pomorskie

**Część opisowa**

## Spis treści

<b>CZĘŚĆ OPISOWA</b> .....	3
1. Podstawowe informacje na temat aglomeracji. ....	3
2. Dokumenty stanowiące podstawę do wyznaczenia aglomeracji. ....	4
3. Opis systemu zbierania ścieków komunalnych w obrębie aglomeracji.....	6
3.1. Informacje na temat długości i rodzaju istniejącej sieci kanalizacyjnej i liczby osób korzystających z istniejącej sieci kanalizacyjnej.....	6
3.2. Informacje na temat indywidualnych systemów zbierania ścieków. ....	8
3.3. Informacje na temat długości i rodzaju planowanej do wykonania sieci kanalizacyjnej w celu dostosowania aglomeracji do warunków określonych w Dyrektywie Rady z dnia 21 maja 1991 r. dotyczącej oczyszczania ścieków komunalnych (91/271/EWG) oraz liczby osób korzystających z planowanej sieci kanalizacyjnej. ....	8
4. Opis gospodarki ściekowej w aglomeracji. ....	9
4.1. Informacje na temat oczyszczalni ścieków oraz końcowego punktu zrzutu. ....	9
4.2. Informacje dotyczące indywidualnych systemów oczyszczania ścieków obsługujących mieszkańców aglomeracji. ....	11
4.3. Informacje o ilości i składzie jakościowym ścieków przemysłowych odprowadzanych przez zakłady do systemu kanalizacji zbiorczej. ....	11
4.4. Informacje o zakładach, których podłączenie do systemu kanalizacji zbiorczej jest planowane. ....	11
4.5. Uzasadnienie określonej dla aglomeracji równoważnej liczby mieszkańców. ....	11
5. Informacje o strefach ochronnych ujęć wody oraz obszarach ochronnych zbiorników wód śródlądowych występujących na obszarze aglomeracji, obejmujących tereny ochrony bezpośredniej i tereny ochrony pośredniej zawierające oznaczenie aktu prawa miejscowego lub decyzje ustanawiające te strefy oraz zakazy, nakazy i ograniczenia obowiązujące na tych terenach. ....	12
6. Informacje o formach ochrony przyrody, występujących na obszarze aglomeracji, zawierające nazwę formy ochrony przyrody oraz wskazanie aktu prawnego uznającego określony obszar za formę ochrony przyrody. ....	13

## CZĘŚĆ OPISOWA

### 1. Podstawowe informacje na temat aglomeracji.

Obszar i granice aglomeracji wyznaczono zgodnie z Rozporządzeniem Ministra Gospodarki Morskiej i Żeglugi Śródlądowej z dnia 27 lipca 2018 r. w sprawie sposobu wyznaczania obszarów i granic aglomeracji (Dz.U. 2018 poz. 1586).

Granica aglomeracji została wyznaczona wzdłuż zewnętrznych granic działek ewidencyjnych, zabudowanych albo przeznaczonych pod zabudowę, skanalizowanych albo przewidzianych do skanalizowania. Jedynie w przypadku „długich” działek, granica aglomeracji nie pokrywa się z granicą działki lecz przechodzi przez taką działkę.

1. Nazwa aglomeracji: **Aglomeracja Białe Błota.**
2. Wielkość RLM starej aglomeracji zgodnie z obowiązującą uchwałą:  
**Nie dotyczy. Obszar gminy Białe Błota obejmujący częściowo wsie: Białe Błota, Ciele, Kruszyn Krajeński, Lisi Ogon, Łochowo i całą wieś Trzciniac został ujęty w aglomeracji Bydgoszcz ustanowionej Uchwałą Nr XXV/456/16 Sejmiku Województwa Kujawsko-Pomorskiego z dnia 28 października 2016 r. w sprawie wyznaczenia aglomeracji Bydgoszcz.**
3. Wielkość RLM aglomeracji planowanej do wyznaczenia: **12 422**
4. Gmina wiodąca w aglomeracji: **Białe Błota.**
5. Pozostałe Gminy w aglomeracji: **Nie dotyczy.**
6. Wykaz nazw miast i/lub miejscowości w aglomeracji, zgodnie z dołączonym do wniosku załącznikiem graficznym:
  - w gminie **Białe Błota: częściowo wsie: Białe Błota, Ciele, Kruszyn Krajeński, Lisi Ogon, Łochowo i całą wieś Trzciniac.**
7. Wykaz nazw miejscowości dołączanych do obszaru aglomeracji: **Brak.**
8. Wykaz nazw miejscowości wyłączanych z obszaru aglomeracji: **Brak.**
9. Nazwa miejscowości, w której zlokalizowana jest oczyszczalnia ścieków:  
**Ścieki z obszaru aglomeracji Białe Błota są przekazywane są poprzez dwa końcowe punkty zrzutu do aglomeracji Bydgoszcz i znajdującej się tam oczyszczalni ścieków „Kapuściska”, która zarządza spółka CHEMWIK Sp. z o.o. z siedzibą 85-880 Bydgoszcz, ul. Toruńska 324 A.**
10. Liczba stałych mieszkańców aglomeracji: **11 330**
11. Liczba osób przebywających czasowo w aglomeracji: **26**

Zgodnie z art. 565 ust. 2 ustawy z dnia 20.07.2017 r. Prawo wodne (Dz. U. z 2020 r. poz. 310, 695, 782 i 875) Uchwała Nr XXV/456/16 Sejmiku Województwa Kujawsko-Pomorskiego z dnia 28 października 2016 r. w sprawie wyznaczenia aglomeracji Bydgoszcz, obejmująca swym obszarem teren gminy Białe Błota, zachowuje moc do dnia 31.12.2020 r. Koniecznym więc stało się ponowne wyznaczenie i przyjęcie obszaru i granic aglomeracji. Na podstawie m.in. art. 92 ustawy Prawo wodne, który mówi, że „Wójt, burmistrz lub prezydent miasta co 2 lata dokonuje przeglądu obszarów i granic aglomeracji wyznaczonych na podstawie art. 87 ust. 1, z uwzględnieniem kryterium ich utworzenia, o którym mowa w art. 86 ust. 1, oraz zaistniałych zmian równoważnej liczby mieszkańców w aglomeracji i w razie potrzeby informuje radę gminy o konieczności zmiany obszarów i granic aglomeracji”, Wójt gminy Białe Błota postanowił wyznaczyć obszar aglomeracji Białe Błota.

W aglomeracji Białe Błota istniejący system kanalizacji sanitarnej pracuje w układzie grawitacyjno – tłocznym. Sieć kanalizacyjna obsługuje obecnie ok. 98% mieszkańców wyznaczonej aglomeracji. Obecnie ścieki z terenu aglomeracji Białe Błota odprowadzane są poprzez dwa wyznaczone końcowe punkty zrzutu do oczyszczalni ścieków w aglomeracji Bydgoszcz. Ścieki oczyszczane są na terenie działającej tam oczyszczalni ścieków przy ulicy Toruńskiej 324 A, 85-880 Bydgoszcz, zarządzanej przez spółkę CHEMWIK Sp. z o.o. Projektowa maksymalna wydajność oczyszczalni wynosi 390 063 RLM.

Na terenie gminy Białe Błota sieć kanalizacyjna jest eksploatowana przez Zakład Wodociągów i Usług Komunalnych Spółka z o.o. z siedzibą przy ul. Betonowej 1B, 86-005 Białe Błota, w której 100% udziałów posiada Gmina Białe Błota.

Równoważna liczba mieszkańców aglomeracji wynosi **12 422 RLM** i została obliczona jako suma następujących elementów:

- a) RLM korzystających z sieci kanalizacyjnej:
  - RLM mieszkańców – 11 088,
  - RLM przemysłu – 1 066,
  - RLM osób czasowo przebywających w aglomeracji – 26;
- b) RLM dostarczany do oczyszczalni taborem asenizacyjnym:
  - RLM mieszkańców – 156,
  - RLM przemysłu – 0,
  - RLM osób czasowo przebywających w aglomeracji – 0;
- c) RLM mieszkańców obsługiwanych przez przydomowe oczyszczalnie ścieków – 86.

## 2. Dokumenty stanowiące podstawę do wyznaczenia aglomeracji.

Lp.	Wyszczególnienie	Nie	Tak
1	2	3	4
1	Miejscowe plany zagospodarowania przestrzennego: <ul style="list-style-type: none"> <li>• Uchwała nr RGK.0007.135.2017 Rady Gminy Białe Błota z dnia 31 października 2017 w sprawie miejscowego planu zagospodarowania przestrzennego dla inwestycji liniowej przebiegającej przez obręby: Murowaniec, Kruszyn Krajeński i Ciele w gminie Białe Błota (Dziennik Urzędowy Województwa Kujawsko-Pomorskiego, poz. 4330 z dnia 9 listopada 2017r.)</li> <li>• Uchwała Nr RGK.0007.41.2017 Rady Gminy Białe Błota z dnia 28 marca 2017r. w sprawie miejscowego planu zagospodarowania przestrzennego w rejonie ulicy Toruńskiej w miejscowości Ciele (Dziennik Urzędowy Województwa Kujawsko-Pomorskiego, poz. 1774 z dnia 28 marca 2017r.)</li> <li>• Uchwała Nr RGK.0007.25.2017 Rady Gminy Białe Błota z dnia 28 lutego 2017r. w sprawie miejscowego planu zagospodarowania przestrzennego w rejonie ulicy Osiedle w miejscowości Ciele, gmina Białe Błota (Dziennik Urzędowy Województwa Kujawsko-Pomorskiego, poz. 989 z dnia 28 lutego 2017r.)</li> <li>• Uchwała Nr RGK.0007.79.2015 Rady Gminy Białe Błota z dnia 30 czerwca 2015r w sprawie miejscowego planu</li> </ul>		<b>X</b>

	<p>zagospodarowania przestrzennego terenu położonego w rejonie ulic Białobłockiej i Osiedlowej w miejscowości Kruszyn Krajeński, Gmina Białe Błota. (Dziennik Urzędowy Województwa Kujawsko-Pomorskiego poz. 2380 z dnia 21 lipca 2015r.)</p> <ul style="list-style-type: none"> <li>• Uchwała nr RGK.0007.7.2015 Rady Gminy Białe Błota z dnia 27 stycznia 2015r. w sprawie zmiany miejscowego planu zagospodarowania przestrzennego dla terenu w rejonie ulic Rekreacyjnej oraz Jeździeckiej w miejscowości Lisi Ogon, gmina Białe Błota (Dziennik Urzędowy Województwa Kujawsko-Pomorskiego poz. 382 z dnia 11 lutego 2015r.)</li> <li>• Uchwała nr RGK.0007.142.2014 Rady Gminy Białe Błota z dnia 30 października 2014r. w sprawie miejscowego planu zagospodarowania przestrzennego „Białe Błota Północ” w miejscowości Białe Błota (Dziennik Urzędowy Województwa Kujawsko-Pomorskiego poz. 3133 z dnia 10 listopada 2014r.)</li> <li>• Uchwała nr RGK.0007.140.2014 Rady Gminy Białe Błota z dnia 30 października 2014r. w sprawie zmiany miejscowego planu zagospodarowania przestrzennego dla terenu w rejonie ulic Myśliwskiej i Łowieckiej w miejscowości Ciele, gmina Białe Błota (Dziennik Urzędowy Województwa Kujawsko-Pomorskiego poz. 3132 z dnia 10 listopada 2014r.)</li> <li>• Uchwała nr RGK.0007.139.2014 Rady Gminy Białe Błota z dnia 30 października 2014r. w sprawie zmiany miejscowego planu zagospodarowania przestrzennego dla terenu w rejonie ulic Gminnej oraz Łabędziej w miejscowości Trzciniac w obrębie ewidencyjnym Białe Błota (Dziennik Urzędowy Województwa Kujawsko-Pomorskiego poz. 3167 z dnia 13 listopada 2014r.)</li> <li>• Uchwała Nr RGK.0007.107.2014 Rady Gminy Białe Błota z dnia 28 sierpnia 2014 r. w sprawie miejscowego planu zagospodarowania przestrzennego terenu położonego w rejonie ulicy Kościelnej w miejscowości Ciele, Gmina Białe Błota (Dziennik Urzędowy Województwa Kujawsko-Pomorskiego poz. 2477 z dnia 09 września 2014r.)</li> <li>• Uchwała nr RGK.0007.10.2014 Rady Gminy Białe Błota z dnia 30 stycznia 2014r. w sprawie miejscowego planu zagospodarowania przestrzennego terenu położonego w rejonie ulicy Bukowej w miejscowości Łochowo, gmina Białe Błota (Dziennik Urzędowy Województwa Kujawsko-Pomorskiego pod pozycją 483 z dnia 11 lutego 2014r.)</li> <li>• Uchwała nr RGK.0007.150.2013 Rady Gminy Białe Błota z dnia 19 grudnia 2013r. w sprawie zmiany miejscowego planu zagospodarowania przestrzennego dla terenu w rejonie ulicy Łochowskiej w miejscowości Białe Błota (Dziennik Urzędowy Województwa Kujawsko-Pomorskiego poz. 4237 z dnia 31 grudnia 2013r.)</li> <li>• Uchwała nr RGK.0007.136.2013 Rady Gminy Białe Błota z dnia 28 listopada 2013 w sprawie zmiany miejscowego planu zagospodarowania przestrzennego w rejonie ulicy Łochowskiej</li> </ul>		
--	---	--	--

	<p>w miejscowości Białe Błota (Dziennik Urzędowy Województwa Kujawsko-Pomorskiego poz. 4053 z dnia 09 grudnia 2013r.)</p> <ul style="list-style-type: none"> <li>• Uchwała nr RGK.0007.135.2013 Rady Gminy Białe Błota z dnia 28 listopada 2013 w sprawie zmiany miejscowego planu zagospodarowania przestrzennego w rejonie ulicy Pocztowej w miejscowości Ciele, gmina Białe Błota (Dziennik Urzędowy Województwa Kujawsko-Pomorskiego poz. 4052 z dnia 09 grudnia 2013r.)</li> <li>• Uchwała nr RGK.0007.134.2013 Rady Gminy Białe Błota z dnia 28 listopada 2013 w sprawie miejscowego planu zagospodarowania przestrzennego dla terenu w rejonie ulicy Berberysowej w miejscowości Białe Błota (Dziennik Urzędowy Województwa Kujawsko-Pomorskiego poz. 4051 z dnia 09 grudnia 2013r. )</li> <li>• Uchwała Nr XLIX/538/2010 Rady Gminy Białe Błota z dnia 30 września 2010 r. w sprawie miejscowego planu zagospodarowania przestrzennego terenu położonego w rejonie ulic: Obwodowej, Pieszkiej i Nizinnej w miejscowości Białe Błota (Dziennik Urzędowy Województwa Kujawsko-Pomorskiego Nr 139, poz. 1179 z dnia 2011-06-15)</li> <li>• Uchwała Nr XLIII/470/2010 Rady Gminy Białe Błota z dnia 25 lutego 2010 r. w sprawie miejscowego planu zagospodarowania przestrzennego terenu położonego w rejonie ulic: Czerskiej, Jutrzenki, Olchowej i Gontowej we wsi Białe Błota (Dziennik Urzędowy Województwa Kujawsko-Pomorskiego Nr 117, poz. 1496 z dnia 16 lipca 2010r.).</li> </ul>		
2	Uchwała nr RGK.0007.56.2016 Rady Gminy Białe Błota z dnia 23 maja 2016 w sprawie studium uwarunkowań i kierunków zagospodarowania przestrzennego Gminy Białe Błota.		X
3	<p>Inne (wymienić)</p> <ul style="list-style-type: none"> <li>• Ustawa z dnia 20 lipca 2017 r Prawo Wodne (t.j. Dz. U. z 2020 r. poz. 310 z późn. zm.),</li> <li>• Rozporządzenie Ministra Gospodarki Morskiej i Żeglugi Śródlądowej z dnia 27 lipca 2018 r. w sprawie sposobu wyznaczania obszarów i granic aglomeracji (Dz.U. 2018 poz. 1586)</li> <li>• Wytyczne opracowane przez Państwowe Gospodarstwo Wodne Wody Polskie</li> </ul>		X

### 3. Opis systemu zbierania ścieków komunalnych w obrębie aglomeracji.

#### 3.1. Informacje na temat długości i rodzaju istniejącej sieci kanalizacyjnej i liczby osób korzystających z istniejącej sieci kanalizacyjnej.

**Tabela 1. Sieć istniejąca dla całej aglomeracji.**

Rodzaj sieci	Długość	Liczba osób korzystających z istniejącej kanalizacji sanitarnej*			Uwagi
		Osoby przebywające na stałe na terenie aglomeracji	Osoby czasowo przebywające na terenie aglomeracji	Sumaryczna liczba osób (3+4)	
		[osób]	[osób]	[osób]	
1	2	3	4	5	6
<b>Aglomeracja Białe Błota</b>					
<b>Białe Błota</b>					
sanitarna grawitacyjna	31,5	6031	26	6057	-
sanitarna tłoczna	28,6				
ogólnospławna	0,0				
<b>Ciele</b>					
sanitarna grawitacyjna	0,8	984	0	984	-
sanitarna tłoczna	6,5				
ogólnospławna	0,0				
<b>Kruszyn Krajeński</b>					
sanitarna grawitacyjna	2,4	139	0	139	-
sanitarna tłoczna	0,5				
ogólnospławna	0,0				
<b>Trzciniec</b>					
sanitarna grawitacyjna	2,6	425	0	425	-
sanitarna tłoczna	1,4				
ogólnospławna	0,0				
<b>Lisi Ogon</b>					
sanitarna grawitacyjna	5,6	452	0	452	-
sanitarna tłoczna	2,1				
ogólnospławna	0,0				
<b>Łochowo</b>					
sanitarna grawitacyjna	22,2	3057	0	3057	-
sanitarna tłoczna	5,4				
ogólnospławna	0,0				
<b>Razem Aglomeracja</b>	<b>109,6</b>	<b>11 088</b>	<b>26</b>	<b>11 114</b>	<b>-</b>

\*- tabela nie uwzględnia RLM przemysłu



### 3.2. Informacje na temat indywidualnych systemów zbierania ścieków.

Nazwa miejscowości	Liczba stałych mieszkańców aglomeracji			Liczba osób czasowo przebywających w aglomeracji
	korzystających z sieci kanalizacyjnej	korzystających ze zbiorników bezodpływowych	korzystających z przydomowych oczyszczalni ścieków	
	[osób]	[osób]	[osób]	
1	2	3	4	5
Białe Błota	6031	20	11	26
Ciele	984	58	29	0
Kruszyn Krajeński	139	1	0	0
Trzciniec	425	3	0	0
Lisi Ogon	452	50	4	0
Łochowo	3057	24	42	0
<b>Razem aglomeracja</b>	<b>11 088</b>	<b>156</b>	<b>86</b>	<b>26</b>

### 3.3. Informacje na temat długości i rodzaju planowanej do wykonania sieci kanalizacyjnej w celu dostosowania aglomeracji do warunków określonych w Dyrektywie Rady z dnia 21 maja 1991 r. dotyczącej oczyszczania ścieków komunalnych (91/271/EWG) oraz liczby osób korzystających z planowanej sieci kanalizacyjnej.

Rodzaj sieci	Długość	Liczba osób, które zostaną podłączone do planowanej do wykonania kanalizacji			Uwagi
		Osoby przebywające na stałe na terenie aglomeracji	Osoby czasowo przebywające na terenie aglomeracji	Sumaryczna liczba osób (3+4)	
		[osób]	[osób]	[osób]	
1	2	3	4	5	6
<b>Agglomeracja Białe Błota</b>					
<b>Białe Błota</b>					
sanitarna grawitacyjna	0	0	0	0	-
sanitarna tłoczna	0				
<b>Ciele</b>					
sanitarna grawitacyjna	0,86	54	0	54	-
sanitarna tłoczna	0				
<b>Kruszyn Krajeński</b>					
sanitarna grawitacyjna	0	0	0	0	-

sanitarna tłoczna	0				
<b>Trzciniec</b>					
sanitarna grawitacyjna	0	0	0	0	-
sanitarna tłoczna	0				
<b>Lisi Ogon</b>					
sanitarna grawitacyjna	0,55	41	0	41	-
sanitarna tłoczna	0,21				
<b>Łochowo</b>					
sanitarna grawitacyjna	0	0	0	0	-
sanitarna tłoczna	0				
<b>Razem Aglomeracja</b>	<b>1,6</b>	<b>95</b>	<b>0</b>	<b>95</b>	<b>-</b>

Obecnie Gmina planuje budowę sieci kanalizacji sanitarnej we wsi Ciele w ul. Pogodnej i ul. Letniskowej oraz we wsi Lisi Ogon ul. Wyczynowej, finansowaną w ramach programu Rządowego Funduszu Inwestycji Lokalnych. Opracowanie dokumentacji projektowych przewidziane jest na rok 2021, natomiast wykonie inwestycji do końca 2022r.

Zakres rzeczowy obejmujące wykonanie kanalizacji sanitarnej grawitacyjnej i tłocznej o łącznej długości ok. 1,6km, w wyniku czego do zbiorczego systemu kanalizacji zostaną podłączone 24 posesje (95 RLM). Wskaźnik koncentracji dla budowanej kanalizacji wynosi ok. 60mk/km. Projektowana do budowy sieć kanalizacyjna nie znajduje się na terenach objętych formami ochrony przyrody w rozumieniu ustawy z dnia 16 kwietnia 2004r. o ochronie przyrody (tj. Dz.U. 2020 poz. 55).

W tej chwili mieszkańcy ww ulic we wsi Ciele i Lisi Ogon korzystają z indywidualnych systemów odbioru ścieków.

#### 4. Opis gospodarki ściekowej w aglomeracji.

##### 4.1. Informacje na temat oczyszczalni ścieków oraz końcowego punktu zrzutu.

Ścieki z aglomeracji Białe Błota będą odprowadzane poprzez dwa końcowe punkty zrzutu zlokalizowane na granicy aglomeracji do oczyszczalni ścieków w Bydgoszczy.

Współrzędne końcowych punktów zrzutu:

1) 53°11'04,4" N, 17°94'98,3" E

2) 53°13'62,3" N, 17°88'71,6" E

Nazwa oczyszczalni ścieków: **Kapuściska**

Lokalizacja oczyszczalni ścieków (adres): **85-880 Bydgoszcz, ul. Toruńska 324 A**

Dane kontaktowe (telefon, e-mail, fax):

**tel. 052 / 365 83 10, 365 83 16**

**fax 052 / 365 83 15**

**e-mail: sekretariat@chemwik.pl**

Pozwolenie wodnoprawne na odprowadzanie ścieków z oczyszczalni do środowiska (data, znak, oznaczenie organu, termin ważności decyzji):

**Decyzja Marszałka Woj. Kujawsko-Pomorskiego w Toruniu nr ŚG.I.ab.6213-67/10 z dnia 23.12.2010r. oraz Decyzja Marszałka Woj. Kujawsko-Pomorskiego w Toruniu nr Ś-IV.7322.33.2014 z dnia 24.2014r.**

Termin ważności obowiązującego pozwolenia wodno-prawnego: **31.12.2020r.**

Przepustowość oczyszczalni zgodnie z obowiązującym pozwoleniem wodno-prawnym:

średnia [m<sup>3</sup>/d]: **52 750**  
maksymalna [m<sup>3</sup>/d]: **92 000**

Projektowa wydajność oczyszczalni ścieków [RLM]: **390 063**

Ilość ścieków wytwarzanych na terenie aglomeracji Białe Błota dostarczanych do oczyszczalni ścieków:

Ścieki dopływające siecią kanalizacyjną [m<sup>3</sup>/d]: **1 012**

Ścieki dowożone [m<sup>3</sup>/d]: **25**

Ilość ścieków wytworzonych na obszarze planowanej do wyznaczenia aglomeracji w roku poprzednim [m<sup>3</sup>/rok]: **369 280**

Wartości wskaźników zanieczyszczeń ścieków surowych		
Wskaźnik	Wartość (średnioroczna z pomiarów)	Uwagi
1	2	3
BZT <sub>5</sub> [mgO <sub>2</sub> /l]	666,0	-
ChZT <sub>Cr</sub> [mgO <sub>2</sub> /l]	1 119,0	-
Zawiesina ogólna [mg/l]	431,0	-
Fosfor ogólny [mgP/l]	11,0	-
Azot ogólny [mgN/l]	98,0	-
Wartości wskaźników lub % redukcji zanieczyszczeń ścieków oczyszczonych		
Wskaźnik	Wartość lub % redukcji zgodnie z pozwoleniem wodnoprawnym	Wartość (średnioroczna z pomiarów)
1	2	3
BZT <sub>5</sub> [mgO <sub>2</sub> /l]	15,0	6,0
ChZT <sub>Cr</sub> [mgO <sub>2</sub> /l]	125,0	45,0
Zawiesina ogólna [mg/l]	35,0	16,0
Fosfor ogólny [mgP/l]	1,0	1,0
Azot ogólny [mgN/l]	10,0	10,0

Odbiornik ścieków oczyszczonych zgodnie z pozwoleniem wodnoprawnym:	
Nazwa ciekłu: <b>rzeka Wisła</b>	Kilometraż miejsca odprowadzania ścieków oczyszczonych: <b>771,0</b>

Typ oczyszczalni ścieków: **PUB1 - oczyszczalnia biologiczna z podwyższonym usuwaniem związków azotu (N), fosforu (P) spełniająca standardy odprowadzanych ścieków dla aglomeracji  $\geq 100\ 000$  RLM**

#### **4.2. Informacje dotyczące indywidualnych systemów oczyszczania ścieków obsługujących mieszkańców aglomeracji.**

Podstawowe informacje na temat istniejących na terenie aglomeracji indywidualnych systemów oczyszczania ścieków oraz zamierzeń inwestycyjnych w tym zakresie:  
**Na terenie planowanego do wyznaczenia obszaru aglomeracji występują indywidualne systemy oczyszczania ścieków w ilości 67szt. obsługujące 242 RLM.**

#### **4.3. Informacje o ilości i składzie jakościowym ścieków przemysłowych odprowadzanych przez zakłady do systemu kanalizacji zbiorczej.**

Wykaz zakładów przemysłowych oraz określenie charakteru zakładów usługowych podłączonych do systemu kanalizacji zbiorczej:

1. Importaco Poland - Białe Błota
2. Cukiernia P.P.H.U. Rem Marco s.c. – Białe Błota
3. Depenbrock Polska Sp. z o.o. Sp. k. - Białe Błota
4. Forma-Ceramika Sp. z o.o. – Kruszyn Krajeński
5. TABEMAX S.J. Bernard Grzanka, Maciej Drecki – Białe Błota
6. Drukarnia Beniamin – Ciele
7. Bohamet S.A. – Ciele
8. Hydrapress – Białe Błota
9. Vitroflora – Białe Błota

Średnia ilość ścieków wytwarzanych przez ww zakłady **96,05 [m<sup>3</sup>/d]**

Ilość RLM dla przemysłu obliczona zgodnie z art. 86 ust. 3 pkt ustawy Prawo Wodne: **1 066.**

#### **4.4. Informacje o zakładach, których podłączenie do systemu kanalizacji zbiorczej jest planowane.**

Wykaz zakładów przemysłowych oraz określenie charakteru zakładów usługowych planowanych do podłączenia do systemu kanalizacji zbiorczej:

**Nie przewiduje się podłączenia nowych zakładów.**

#### **4.5. Uzasadnienie określonej dla aglomeracji równoważnej liczby mieszkańców.**

<b>Wyszczególnienie:</b>	<b>RLM</b>
Liczba stałych mieszkańców korzystających z istniejącej sieci kanalizacyjnej	11 088
Liczba mieszkańców, planowanych do przyłączenia do sieci kanalizacyjnej	95*
Liczba mieszkańców planowanych do podłączenia do projektowanej sieci kanalizacyjnej	0

Liczba osób czasowo przebywających korzystających z sieci kanalizacyjnej	26
Liczba osób czasowo przebywających, planowanych do przyłączenia do sieci kanalizacyjnej, na której wykonanie środki finansowe zostały pozyskane	0
Liczba osób czasowo przebywających planowanych do podłączenia do projektowanej sieci kanalizacyjnej	0
Równoważna Liczba Mieszkańców wynikająca z dobowego ładunku ścieków odprowadzanych przez zakłady przemysłowe i usługowe korzystające z istniejącej sieci kanalizacyjnej	1 066
Równoważna Liczba Mieszkańców wynikająca z dobowego ładunku ścieków, który będzie odprowadzanych przez zakłady przemysłowe i usługowe planowane do podłączenia do sieci kanalizacyjnej	0
Liczba mieszkańców oraz osób czasowo przebywających na terenie aglomeracji, korzystających z indywidualnych systemów oczyszczania ścieków komunalnych (przydomowe oczyszczalnie ścieków (86 RLM), zbiorniki bezodpływowe (156 RLM), nieplanowanych do podłączenia do sieci, określona na podstawie rejestrów prowadzonych przez gminę	242
<b>Równoważna Liczba Mieszkańców RLM (suma)</b>	<b>12 422</b>

\*- obecnie mieszkańcy korzystają z indywidualnych systemów oczyszczania ścieków komunalnych.

<b>Wyliczenie stopnia skanalizowania w Aglomeracji Białe Błota</b>		
<b>Wyszczególnienie</b>	<b>Wartość</b>	<b>Jedn.</b>
Ilość RLM korzystających z sieci kanalizacyjnej	11 088	RLM
Ilość RLM korzystająca z przydomowych oczyszczalni ścieków	86	RLM
Ilość RLM korzystająca ze zbiorników bezodpływowych	156	RLM
RLM przemysłu	1 066	RLM
Ilość RLM osób tymczasowo przebywających w aglomeracji	26	RLM
Ilość RLM planowanych do podłączenia	95	RLM
<b>Obliczenia</b>		
RLM aglomeracji	<b>12 422</b>	<b>RLM</b>
Procent skanalizowania aglomeracji (obecnie)	<b>98,05</b>	<b>%</b>
Procent skanalizowania aglomeracji (po wybudowaniu kanalizacji)	<b>99,24</b>	<b>%</b>

5. **Informacje o strefach ochronnych ujęć wody oraz obszarach ochronnych zbiorników wód śródlądowych występujących na obszarze aglomeracji, obejmujących tereny ochrony bezpośredniej i tereny ochrony pośredniej**

**zawierające oznaczenie aktu prawa miejscowego lub decyzje ustanawiające te strefy oraz zakazy, nakazy i ograniczenia obowiązujące na tych terenach.**

Na terenie planowanej aglomeracji Białe Błota występują strefy ochrony bezpośredniej ujęć wody opisanych poniżej:

❖ **Ujęcie / SUW w Łochowie** – Decyzja nr OŚ.V.6223/51/10 z dnia 09.12.2010 wydana przez Starostę Bydgoskiego. Na podstawie wydanej decyzji ustanowiono strefę ochrony bezpośredniej ujęcia wody zlokalizowaną na działce ewidencyjnej nr 246/11 obręb Łochowo. Decyzja utraciła ważność w dniu 08.12.2020r. i obecnie Zakład Wodociągów i Usług Komunalnych wystąpił do Zarządu Zlewni PGW Wody Polskie o wydanie nowego pozwolenia wodnoprawnego na pobór wody.

❖ **Ujęcie komunalne w m. Ciele**

Na terenie aglomeracji Białe Błota nie występują obszary ochronne zbiorników wód śródlądowych.

**6. Informacje o formach ochrony przyrody, występujących na obszarze aglomeracji, zawierające nazwę formy ochrony przyrody oraz wskazanie aktu prawnego uznającego określony obszar za formę ochrony przyrody.**

Opis form ochrony przyrody występujących na terenie aglomeracji:

Lp.	Numer w części graficznej	Nazwa formy ochrony przyrody	Tytuł aktu prawnego tworzącego, ustanawiającego albo wyznaczającego formę przyrody	Miejsce ogłoszenia aktu prawnego tworzącego, ustanawiającego albo wyznaczającego formę przyrody	Informacje o obszarach mających znaczenie dla Wspólnoty
<b>1. Obszary NATURA 2000</b>					
1.1	-	NATURA 2000 – obszary ptasie „Dolina Środkowej Noteci i Kanału Bydgoskiego” Obszar PLB300001 Nr rej. CRFOP: PL.ZIPOP.1393.N2K.PLB30000 1.B	Rozporządzenie Ministra Środowiska z dnia 21.07.2004 r. w sprawie obszarów specjalnej ochrony ptaków Natura 2000	Dziennik Urzędowy Dz.U.04.229.2313 Data publikacji: 21.10.2004r.	-
			Rozporządzenie Ministra Środowiska z dnia 12 stycznia 2011 r. w sprawie obszarów specjalnej ochrony ptaków	Dziennik Ustaw Rzeczypospolitej Polskiej Dz. U. 2011, Nr. 25 poz. 133 Data publikacji 04.02.2011r.	

## 2. Obszary Chronionego Krajobrazu

2.1	-	Obszary Chronionego Krajobrazu Wydm Kotliny Toruńsko-Bydgoskiej część wschodnia i zachodnia Nr rej. CRFOP: PL.ZIPOP.1393.OCHK.50	Rozporządzenie nr 9/1991 Wojewody Bydgoskiego z dnia 14 czerwca 1991 r. w sprawie utworzenia 22 obszarów krajobrazu chronionego w województwie bydgoskim	Dziennik Urzędowy Województwa Bydgoskiego Nr 17, poz. 127 Data publikacji 10.09.1991r	-
			ROZPORZĄDZENIE Nr 34/2004 WOJEWODY KUJAWSKO-POMORSKIEGO z dnia 3 grudnia 2004 r. w sprawie obszarów chronionego krajobrazu w województwie kujawsko-pomorskim.	Dz. Urz. Województwa Kujawsko-Pomorskiego z 2004 r. Nr 120, poz. 2014 Data publikacji 07.12.2004	-
			ROZPORZĄDZENIE Nr 3/05 WOJEWODY KUJAWSKO-POMORSKIEGO z dnia 7 marca 2005 r. zmieniające rozporządzenie w sprawie obszarów chronionego krajobrazu w Województwie Kujawsko-Pomorskim.	Dz. Urz. Województwa Kujawsko-Pomorskiego Dz. Urz. z 2005 r. Nr 28, poz. 505 Data publikacji 16.03.2005r.	-
			ROZPORZĄDZENIE Nr 11 WOJEWODY KUJAWSKO-POMORSKIEGO z dnia 9 czerwca 2005 r. w sprawie obszarów chronionego krajobrazu.	Dz. Urz. Województwa Kujawsko-Pomorskiego Dz. Urz. z 2005 r. Nr 72, poz. 1375 Data publikacji 15.06.2005r.	-
			ROZPORZĄDZENIE Nr 9/2007 WOJEWODY	Dz. Urz. Województwa	-

			KUJAWSKO-POMORSKIEGO z dnia października 2007 r. zmieniające rozporządzenie w sprawie obszarów chronionego krajobrazu.	Kujawsko-Pomorskiego Dz. Urz. z 2007 r. Nr 120, poz. 1781 Data publikacji 26.10.2007r.	
			ROZPORZĄDZENIE Nr 3/2009 WOJEWODY KUJAWSKO-POMORSKIEGO z dnia 14 kwietnia 2009 r. zmieniające rozporządzenie w sprawie obszarów chronionego krajobrazu w Województwie Kujawsko-Pomorskim.	Dz. Urz. Województwa Kujawsko-Pomorskiego Dz. Urz. z 2009 r. Nr 36, poz. 778 Data publikacji 17.04.2009r.	-
			UCHWAŁA Nr VI/106/11 SEJMIKU WOJEWÓDZTWA KUJAWSKO-POMORSKIEGO z dnia 21 marca 2011 r. w sprawie obszarów chronionego krajobrazu	Dz. Urz. Województwa Kujawsko-Pomorskiego Dz. Urz. z 2011 r. Nr 99, poz. 793 Data publikacji 22.04.2011r.	-
			UCHWAŁA NR X/250/15 SEJMIKU WOJEWÓDZTWA KUJAWSKO-POMORSKIEGO z dnia 24 sierpnia 2015 r. w sprawie Obszaru Chronionego Krajobrazu Wydm Kotliny Toruńsko-Bydgoskiej – część wschodnia i zachodnia	Dz. Urz. Województwa Kujawsko-Pomorskiego Dz. Urz. z 2015 r. poz. 2571 Data publikacji 25.08.2015r.	-
			WYROK W IMIENIU RZECZYPOSPOLITEJ POLSKIEJ z dnia 31 maja 2016 r. Sygn. akt II SA/Bd 181/16	Dz. Urz. Województwa Kujawsko-Pomorskiego	-

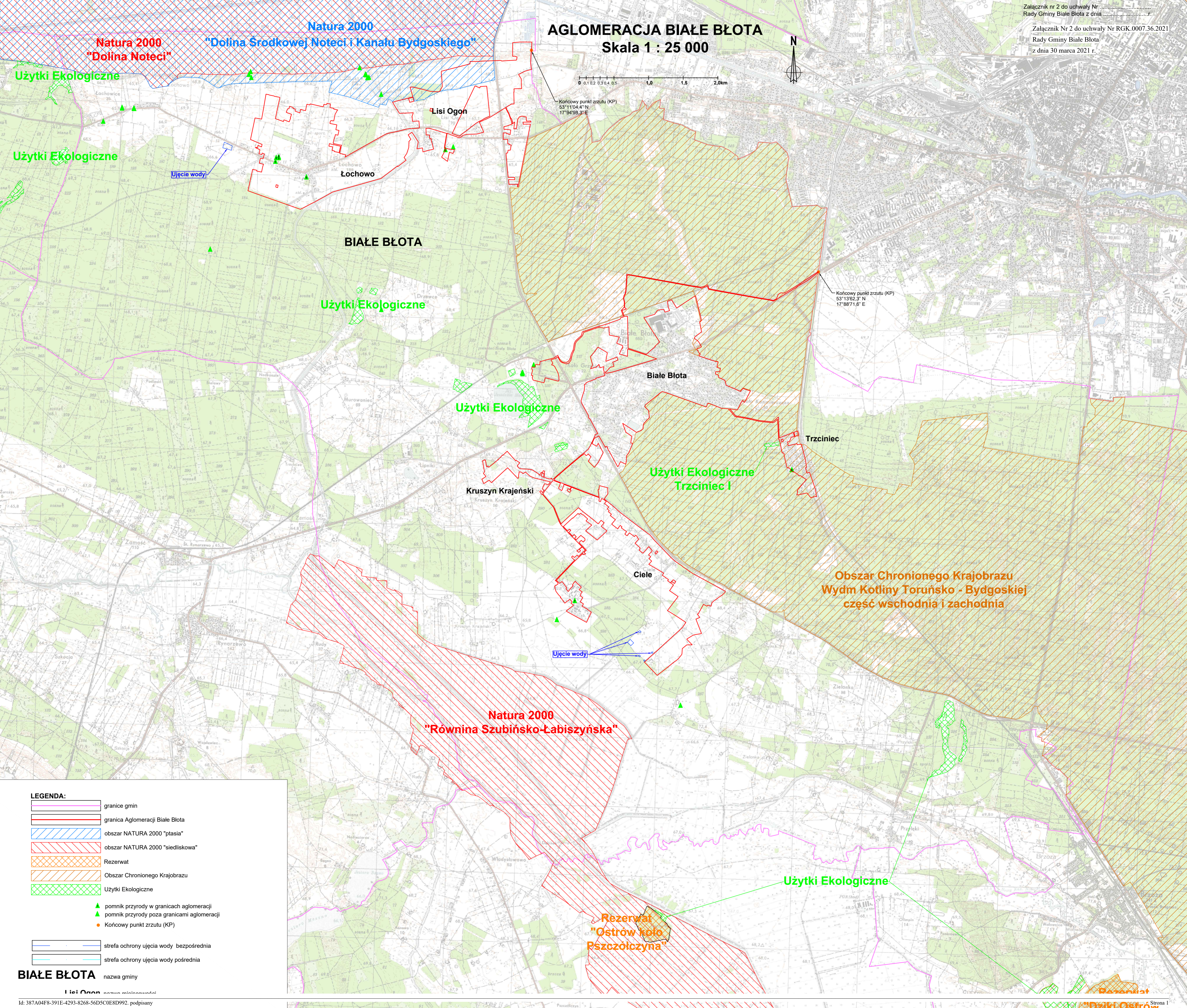
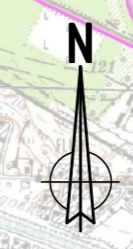
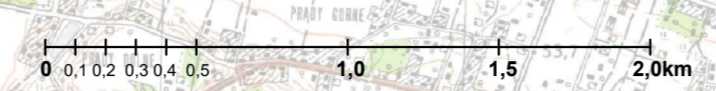


				Dz. Urz. z 2018 r. poz. 1960 Data publikacji 05.04.2018r.	
			Uchwała nr IX/181/19 Sejmiku Województwa Kujawsko-Pomorskiego z dnia 2 września 2019 r. w sprawie Obszaru Chronionego Krajobrazu Wydm Kotliny Toruńsko-Bydgoskiej - część wschodnia i zachodnia	Dz. Urz. Województwa Kujawsko-Pomorskiego Dz. Urz. z 2019 r. poz. 4756 Data publikacji 06.09.2019r.	-
<b>3. Pomniki przyrody</b>					
3.1	1, 2, 3, 4	Pomnik przyrody: Drzewo Ilość: 4 Gat. Dąb szypułkowy (Quercus robur)	Rozporządzenie Nr 11/91 Wojewody Bydgoskiego z dnia 1 lipca 1991 r. w sprawie uznania za pomniki przyrody tworów przyrody na terenie województwa bydgoskiego	Dz. Urz. Woj. Bydgoskiego nr 15, poz. 120 Data publikacji 30.07.1991r.	-
			Uchwała nr RGK.0007.146.2017 Rady Gminy Białe Błota z dnia 28 listopada 2017 r. w sprawie zniesienia formy ochrony przyrody 2 drzew uznanych za pomniki przyrody.	Dz. Urz. Województwa Kujawsko-Pomorskiego Dz. Urz. z 2017 r. poz. 5091 Data publikacji 07.12.2017r.	-
3.2	5	Pomnik przyrody: Drzewo Ilość: 1 Gat. Dąb szypułkowy (Quercus robur)	Rozporządzenie Nr 11/91 Wojewody Bydgoskiego z dnia 1 lipca 1991 r. w sprawie uznania za pomniki przyrody tworów przyrody na terenie województwa bydgoskiego	Dz. Urz. Woj. Bydgoskiego nr 15, poz. 120 Data publikacji 30.07.1991r.	-
3.3	6	Pomnik przyrody: Drzewo Ilość: 2	Rozporządzenie Nr 11/91 Wojewody	Dz. Urz. Woj. Bydgoskiego	-

		Gat. Dąb szypułkowy (Quercus robur)	Bydgoskiego z dnia 1 lipca 1991 r. w sprawie uznania za pomniki przyrody tworów przyrody na terenie województwa bydgoskiego	nr 15, poz. 120 Data publikacji 30.07.1991r.	
3.4	7	Pomnik przyrody: Drzewo Ilość: 1 Gat. Dąb szypułkowy (Quercus robur)	Rozporządzenie Nr 305/93 Wojewody Bydgoskiego z dnia 26 października 1993 r. w sprawie uznania za pomniki przyrody tworów przyrody na terenie województwa bydgoskiego	Dz. Urz. Woj. Bydgoskiego Dz. Urz. Woj. Bydg. nr 20, poz. 316 Data publikacji 16.12.1994r.	-
3.5	8	Pomnik przyrody: Drzewo Ilość: 1 Gat. Dąb szypułkowy (Quercus robur)	Uchwała Nr XVII/174/2008 Rady Gminy Białe Błota z dnia 7 lutego 2008 r. w sprawie ustanowienia pomnika przyrody	Dz. Urz. Woj. Kujawsko- Pomorskiego Dz. Urz. Woj. Kuj.- Pom. nr 40, poz. 591 Data publikacji 11.03.2008	-

# AGLOMERACJA BIAŁE BŁOTA

## Skala 1 : 25 000



**LEGENDA:**

- granice gmin
- granica Aglomeracji Białe Błota
- obszar NATURA 2000 "ptasia"
- obszar NATURA 2000 "siedliskowa"
- Rezerwat
- Obszar Chronionego Krajobrazu
- Użytki Ekologiczne
- pomnik przyrody w granicach aglomeracji
- pomnik przyrody poza granicami aglomeracji
- Końcowy punkt zrzutu (KP)
- strefa ochrony ujęcia wody bezpośrednia
- strefa ochrony ujęcia wody pośrednia

**BIAŁE BŁOTA** nazwa gminy

**Lisi Ogon** nazwa miejscowości

## UZASADNIENIE

Celem wypełnienia zobowiązań Rzeczypospolitej Polskiej, przyjętych w Traktacie Akcesyjnym Polski do Unii Europejskiej, w zakresie dotyczącym Dyrektywy Rady 91/271/EWG z dnia 21 maja 1991 r. dotyczącej oczyszczania ścieków komunalnych, został sporządzony przez Ministerstwo Środowiska, a następnie zatwierdzony w dniu 16 grudnia 2003r. przez Rząd RP, Krajowy Program Oczyszczania Ścieków Komunalnych (KPOŚK). Program ten określa plan inwestycyjny w dziedzinie gospodarki ściekowej, jaki musi zostać zrealizowany przez Polskę, aby osiągnąć wymagane efekty ekologiczne.

Aglomeracja, zgodnie z definicją ustawową, to teren, na którym zaludnienie lub działalność gospodarcza są wystarczająco skoncentrowane, aby ścieki komunalne były zbierane i przekazywane do oczyszczalni ścieków komunalnych.

Na mocy art. 565 ust. 2 ustawy z dnia 20 lipca 2017 r. – Prawo wodne, dotychczasowe akty prawa miejscowego wyznaczające aglomerację zachowują moc nie dłużej niż do dnia 31 grudnia 2020 r.

Tym samym, z dniem 31 grudnia 2020 r. dotychczasowy akt prawa miejscowego wyznaczający Aglomerację Bydgoszcz (obejmującą swym obszarem teren gminy Białe Błota) Uchwała Nr XXV/456/16 Sejmiku Województwa Kujawsko-Pomorskiego z dnia 28 października 2016 r. w sprawie wyznaczenia aglomeracji Bydgoszcz traci moc.

Zgodnie z art. 87 ust. 1 ustawy Prawo wodne, aglomeracje wyznacza rada gminy w drodze uchwały będącej aktem prawa miejscowego. Wypełniając zobowiązania art. 92 ustawy z dnia 20 lipca 2017 r. Prawo wodne Gmina Białe Błota dokonała przeglądu obszarów i granic aglomeracji, w wyniku którego stwierdzono konieczność ich zmiany. W wyniku dokonanego przeglądu Gmina opracowała opis obszaru, granic i wielkości aglomeracji Białe Błota a zakres koniecznych do wprowadzenia zmian zawarto w części opisowej oraz graficznej.

Dokument wraz załącznikami przedłożono do PGW Wody Polskie oraz RDOŚ celem uzgodnienia. Postanowieniem Dyrektora Zarządu Zlewni w Chojnicach PGW Wody Polskie GD.ZZŚ.1.4032.2.2021.SJ z dnia 22.02.2021 r. uzyskano uzgodnienie projektu niniejszej uchwały.

Wyznaczenie aglomeracji w zakresie obszarów objętych przynajmniej jedną formą ochrony przyrody, następuje po uzgodnieniu projektu uchwały z właściwym regionalnym dyrektorem ochrony środowiska. Regionalny Dyrektor Ochrony Środowiska w Bydgoszczy postanowieniem z dnia 11.03.2021 r. nr WOP.070.10.2021.KLD uzgodnił projekt uchwały w sprawie wyznaczenia Aglomeracji Białe Błota.

Obecny obszar i granice Aglomeracji Białe Błota zostały wyznaczone zgodnie z rozporządzeniem Ministra Gospodarki Morskiej i Żeglugi Śródlądowej z dnia 27 lipca 2018 r. w sprawie sposobu wyznaczania obszaru i granic aglomeracji (Dz.U. z 2018 r. poz. 1586). Uwzględniono zapisy dokumentu Państwowego Gospodarstwa Wodnego Wody Polskie pn. „Wytyczne do tworzenia, zmiany lub likwidacji obszarów i granic aglomeracji” - publikacja z 2019 r. Obszar i granice Aglomeracji Białe Błota wyznaczono na mapie w skali 1:25 000, stanowiącej integralny załącznik do uchwały.

Wiceprzewodniczący Rady Gminy Białe Błota

**Henryk Sykut**