







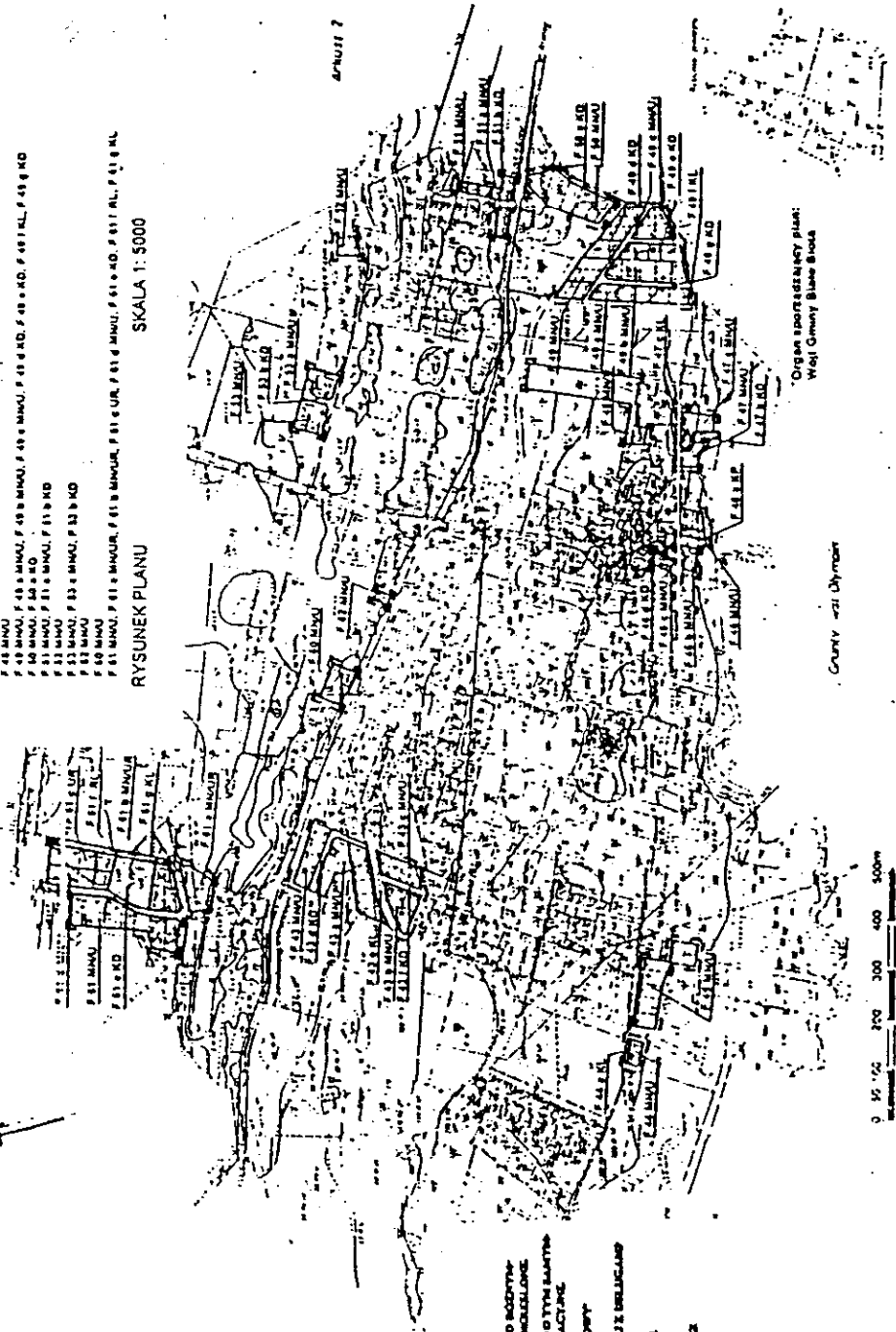


ZALĄCZNIK Nr 6  
do uchwały Nr  
Rady Gminy Białe Błota  
z dnia

Gminy MIEJSCOWE PLANY ZAGOSPODAROWANIA PRZESTRZENNEGO TERENÓW  
gmin. Białe WIES: PRZYŁĘKI

- P 43 MNMU, P 43 B MNMU, P 43 G MNMU, P 43 K RD, P 43 L AL, P 43 RD
- P 44 MNMU, P 44 RD
- P 45 MNMU, P 45 B MNMU, P 45 G MNMU, P 45 K RD, P 45 L AL, P 45 RD
- P 46 MNMU, P 46 RD
- P 47 MNMU, P 47 B MNMU, P 47 G MNMU, P 47 K RD, P 47 L AL, P 47 RD
- P 48 MNMU, P 48 RD
- P 49 MNMU, P 49 B MNMU, P 49 G MNMU, P 49 K RD, P 49 L AL, P 49 RD
- P 50 MNMU, P 50 RD
- P 51 MNMU, P 51 B MNMU, P 51 G MNMU, P 51 K RD, P 51 L AL, P 51 RD
- P 52 MNMU, P 52 RD
- P 53 MNMU, P 53 RD
- P 54 MNMU, P 54 RD
- P 55 MNMU, P 55 RD
- P 56 MNMU, P 56 RD
- P 57 MNMU, P 57 RD
- P 58 MNMU, P 58 RD
- P 59 MNMU, P 59 RD
- P 60 MNMU, P 60 RD
- P 61 MNMU, P 61 B MNMU, P 61 G MNMU, P 61 K RD, P 61 L AL, P 61 RD

RYSUNEK PLANU SKALA 1:5000



Organs sporządzający plan:  
Woj. Gminy Białe Błota

Gmina wsi Dymark



GŁÓWNA LEGENDA	
[Symbol]	GRANICA OGRACZANIANA
[Symbol]	LIMIT ROZCZLENIOWANIA TERENÓW O RODZAJACH PRZEZNACZENIA I UŻYCIU TERENÓW
[Symbol]	LIMIT ROZCZLENIOWANIA TERENÓW O TYPIE KANTYNY
[Symbol]	SPÓRNE UŻYTKOWANIA - OMBUDLIACJE
[Symbol]	WYKAZANIE GRANIC LUBIŁSKICH
[Symbol]	TERENY ZABUDOWY WIEJSKIEJ I WILCZANIE
[Symbol]	TERENY ZABUDOWY WIEJSKIEJ
[Symbol]	TERENY ZABUDOWY WIEJSKIEJ I WILCZANIE
[Symbol]	TERENY LASÓW
[Symbol]	SIŁA POPULACyjNA
[Symbol]	SIŁA GOSPODARWA
[Symbol]	SIŁA BOLLARJONIA
[Symbol]	SIŁA LOMALIA

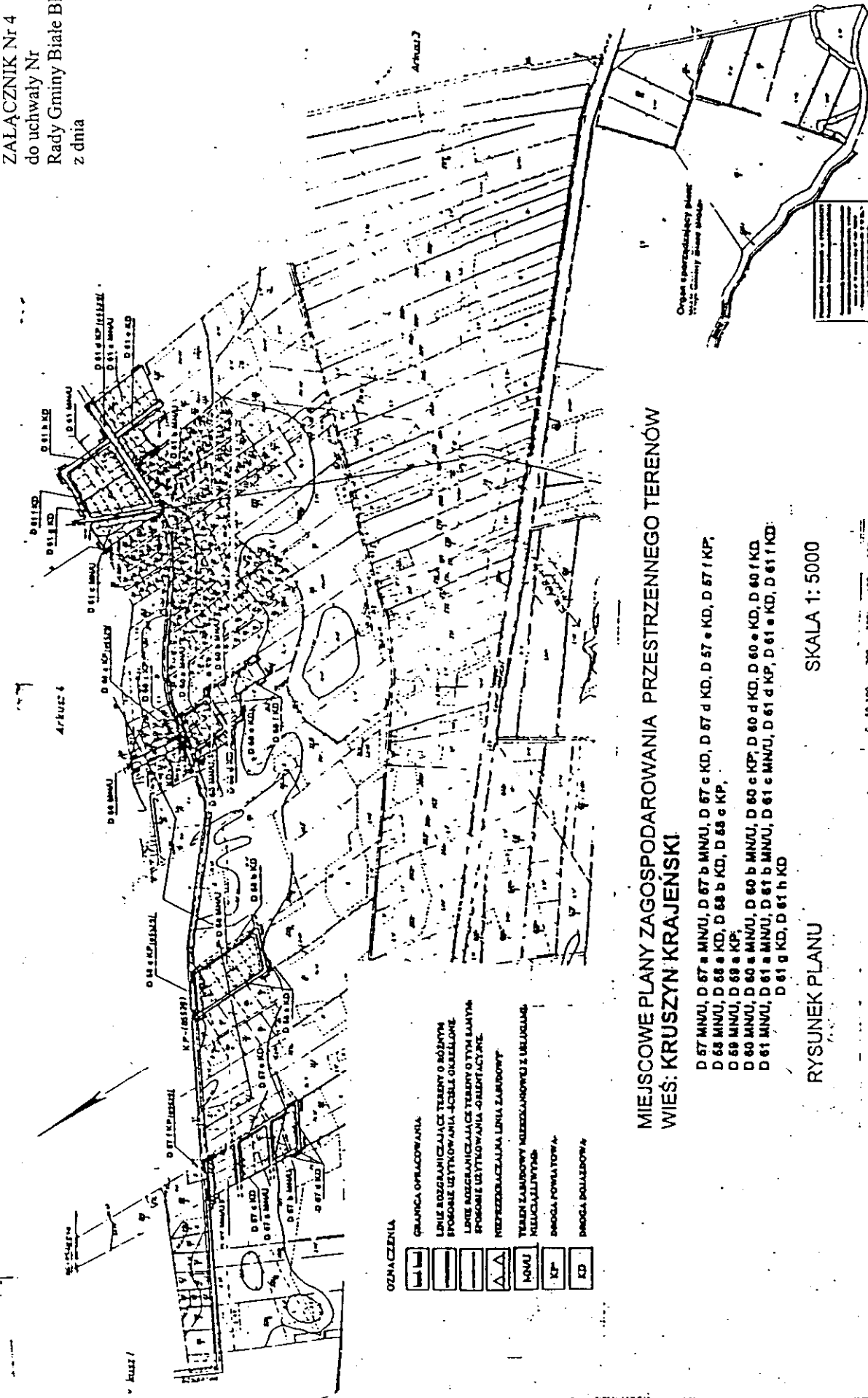
Makro-ekspertyza gminna 1:5000

Woj. Gminy Białe Błota  
30700, 201

30700, 201



ZALĄCZNIK Nr 4  
do uchwały Nr  
Rady Gminy Białe Błota  
z dnia

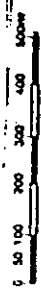


MIEJSCOWE PLANY ZAGOSPODAROWANIA PRZESTRZENNEGO TERENÓW  
WIEŚ: KRUSZYN KRAJEŃSKI

- D 57 MN/U, D 57 a MN/U, D 57 b MN/U, D 57 c KD, D 57 d KD, D 57 e KD, D 57 f KP;
- D 58 MN/U, D 58 a KD, D 58 b KD, D 58 c KP;
- D 59 MN/U, D 59 a KP;
- D 60 MN/U, D 60 a MN/U, D 60 b MN/U, D 60 c KP, D 60 d KD, D 60 e KD, D 60 f KD;
- D 61 MN/U, D 61 a MN/U, D 61 b MN/U, D 61 c MN/U, D 61 d KP, D 61 e KD, D 61 f KD;
- D 61 g KD, D 61 h KD

RYСУNEK PLANU

SKALA 1: 5000



OTZNA CZENIA

	ZIEMIA OZIEMIENIA
	LEŚNIE DOZWIENIOWE TERENY O BÓGOTWA
	SPÓRNE USTYLOWANIA - ACZKA OZIEMIENIA
	LEŚNIE DOZWIENIOWE TERENY O TYM SAMYM
	SPÓRNE USTYLOWANIA - ORIENTACYJNE
	WYKREŚLONA LINIA ZARODKOWA
	TEREN ZARODKOWY WYKREŚLONY I URZĄDKOWA
	WYKREŚLONY
	DROGA POWIATOWA
	DROGA DOLNOGÓRKA

Nazwa ewidencyjny numer 1:5000



WYKREŚLONA LINIA ZARODKOWA I URZĄDKOWA

Organ organizacyjny planu  
Wzrost Gminy Białe Błota







