


MIEJSCOWY PLAN ZAGOSPODAROWANIA PRZESTRZENNEGO W REJONIE ULIC WYPOCZYNKOWEJ I WZASOWEJ W MIEJSCOWOŚCI CIELE

ZALĄCZNIK NR 1
DO UCHWAŁY NR
RADY GMINY BIAŁE BŁOTA
Z DNIA

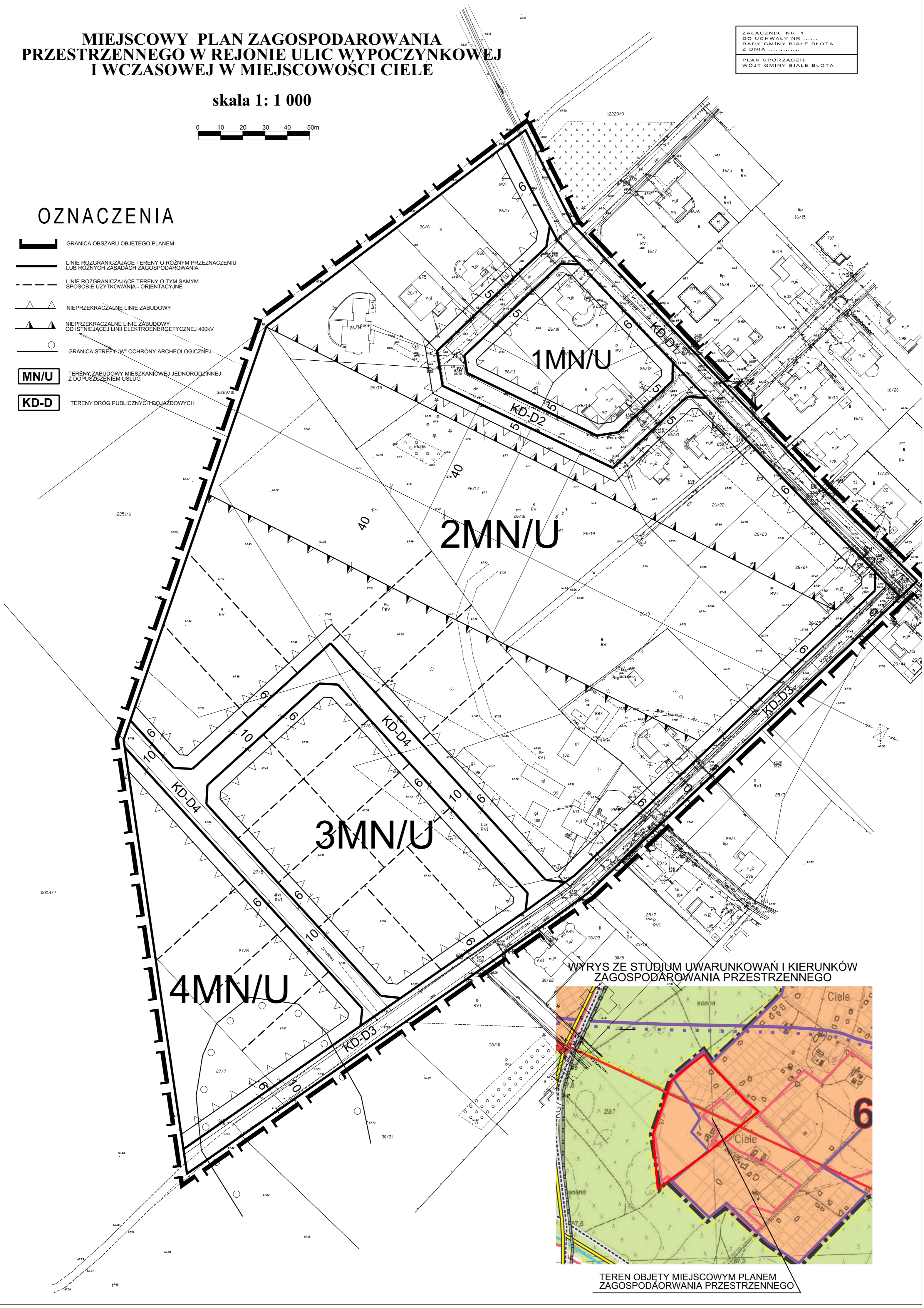
PLAN SPORZĄDZIŁ
WOJÓT GMINY BIAŁE BŁOTA

skala 1: 1 000

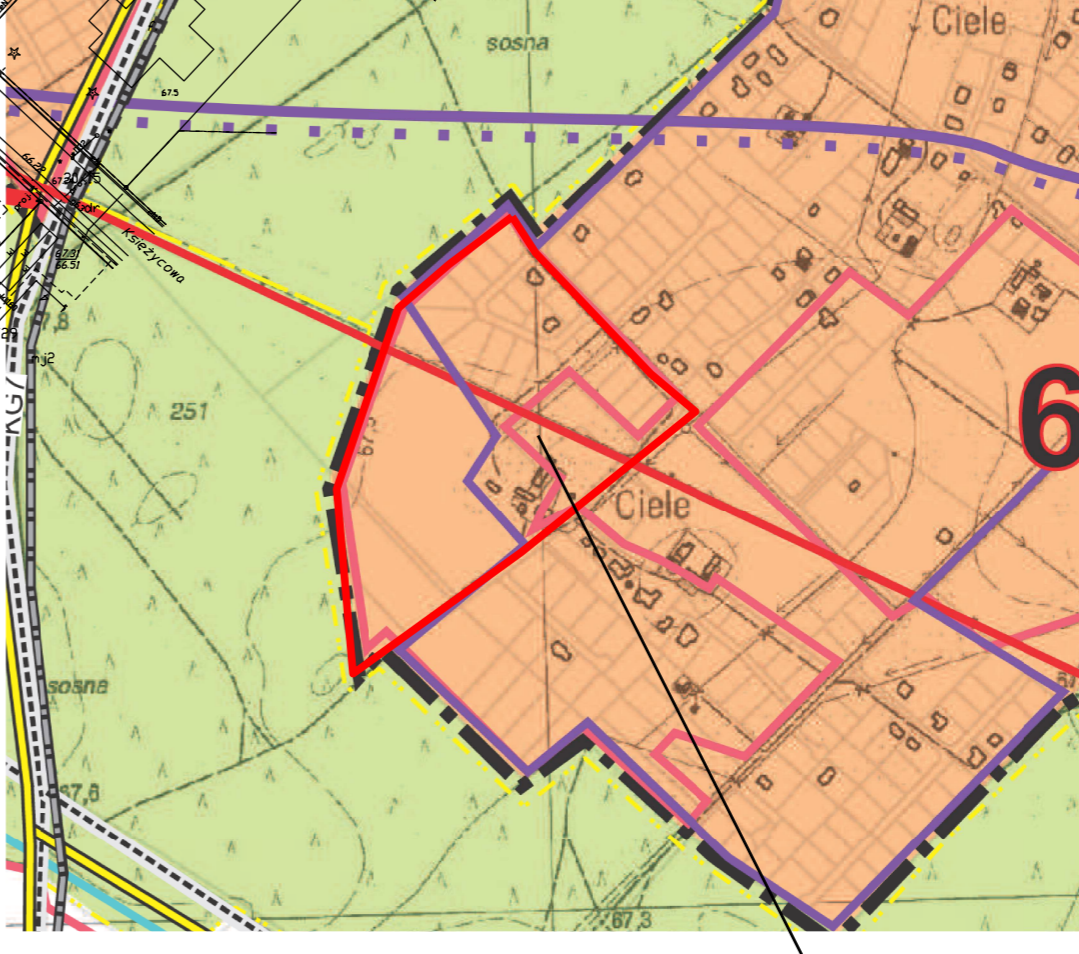


OZNACZENIA

- GRANICA OBSZARU OBJĘTEGO PLANEM
- LINIE ROZGRANICZAJĄCE TERENY O RÓŻNYM PRZEZNACZENIU LUB RÓŻNYCH ZASADACH ZAGOSPODAROWANIA
- LINIE ROZGRANICZAJĄCE TERENY O TYM SAMYM SPOŚOBIE UŻYTKOWANIA - ORIENTACYJNE
- NIEPRZEKRACZAJĄCE LINIE ZABUDOWY
- NIEPRZEKRACZAJĄCE LINIE ZABUDOWY OD ISTNIEJĄCEJ LINII ELEKTROENERGETYCZNEJ 400kV
- GRANICA STREFY "W" OCHRONY ARCHEOLOGICZNEJ
- TERENY ZABUDOWY MIESZKANIOWEJ JEDNORODZINNEJ Z DOPUSZCZENIEM USŁUG
- TERENY DRÓG PUBLICZNYCH DOJAZDOWYCH



WYRYS ZE STUDIUM UWARUNKOWAŃ I KIERUNKÓW ZAGOSPODAROWANIA PRZESTRZENNEGO



TEREN OBJĘTY MIEJSCOWYM PLANEM ZAGOSPODAROWANIA PRZESTRZENNEGO