

MIEJSCOWY PLAN ZAGOSPODAROWANIA PRZESTRZENNEGO
 WRAZ ZE ZMIANĄ MIEJSCOWEGO PLANU ZAGOSPODAROWANIA PRZESTRZENNEGO DLA TERENU
 POŁOŻONEGO W REJONIE ULICY CERAMICZNEJ W MIEJSCOWOŚCI KRUSZYN KRAJENSKI,
 GMINA BIAŁE BŁOTA

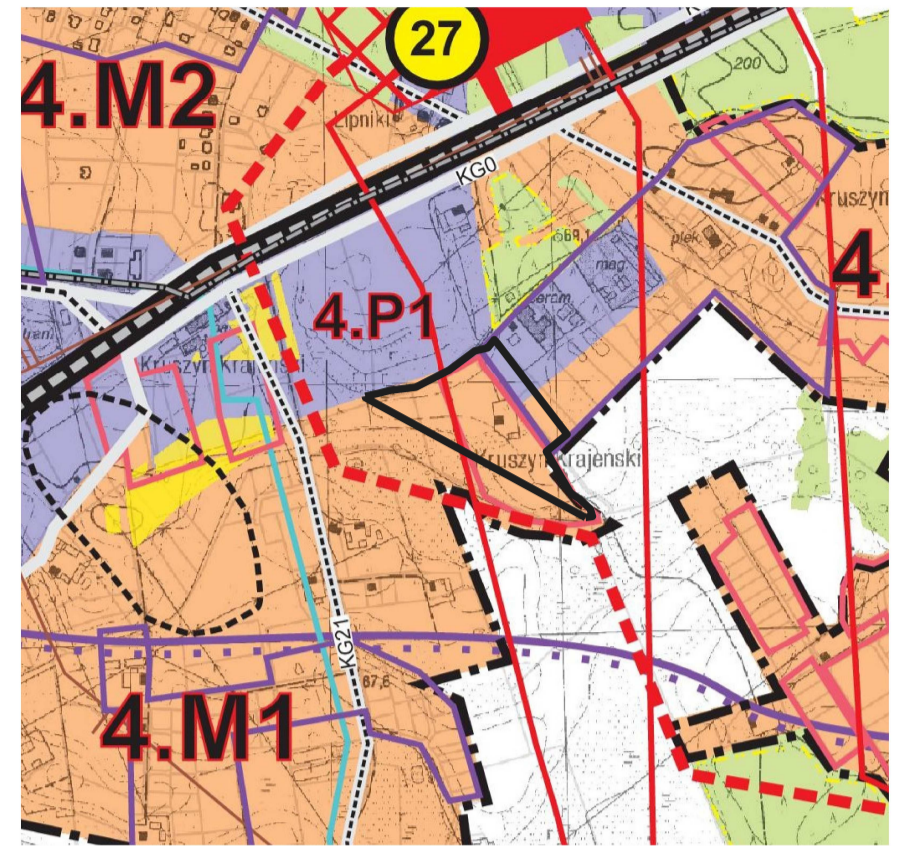
SKALA 1 : 1 000

ZALĄCZNIK NR 1
 DO UCHWAŁY NR
 RADY GMINY BIAŁE BŁOTA
 Z DNIA

PLAN SPORZĄDZIŁ
 WOJT GMINY BIAŁE BŁOTA










0 10 20 30 40 50m

WYRYS ZE STUDIUM UWARUNKOWAŃ I KIERUNKÓW
 ZAGOSPODAROWANIA PRZESTRZENNEGO








TEREN OBJĘTY MIEJSCOWYM PLANEM
 ZAGOSPODAROWANIA PRZESTRZENNEGO

OZNACZENIA

-  GRANICA OBSZARU OBJĘTEGO PLANEM
-  LINIE ROZGRANICZAJĄCE TERENY O RÓŻNYM PRZEZNACZENIU LUB RÓŻNYCH ZASADACH ZAGOSPODAROWANIA
-  NIEPRZEKACZALNE LINIE ZABUDOWY
-  NIEPRZEKACZALNE LINIE ZABUDOWY OD ISTNIEJĄCEJ LINII ELEKTROENERGETYCZNEJ 110kV
-  TERENY ZABUDOWY USŁUGOWEJ
-  TERENY OBIEKTÓW PRODUKCYJNYCH, SKŁADÓW I MAGAZYNÓW Z DOPUSZCZENIEM ZABUDOWY USŁUGOWEJ
-  TERENY ZIELENI URZĄDZONEJ
-  TERENY DROGI PUBLICZNEJ LOKALNEJ
-  TERENY DRÓG PUBLICZNYCH DOJAZDOWYCH

STREFY POLITYKI PRZESTRZENNEJ

-  0.D1 STREFA KRAJOBRAZU DOLINY KANAŁU BYDGOSKIEGO
-  0.D2 STREFA KRAJOBRAZU DOLINY KANAŁU NOTECKIEGO
-  M STREFA MIESZKALNO-USŁUGOWA
-  P STREFA PRODUKCYJNO-USŁUGOWA
-  R STREFA REKREACYJNO-USŁUGOWA

