

UCHWAŁA Nr XVIII/193/2008
Rady Gminy Białe Błota
z dnia 26 marca 2008r.

w sprawie wyrażenia zgody na zbycie nieruchomości gruntowych.

Na podstawie art.18 ust.2 pkt 9 lit.a ustawy z dnia 8 marca 1990 roku o samorządzie gminnym (Dz.U. z 2001 r., Nr 142, poz.1591 ze zmianami: Dz.U z 2002 r., Nr 23, poz.220, Nr 62, poz.558, Nr 113, poz.984 , Nr 153, poz.1271, Nr 214, poz.1806, z 2003r., Nr 80, poz.717, Nr 162, poz.1568, z 2004 r. Nr 102, poz.1055, Nr 116, poz.1203 z 2005 r. Nr 172, poz.1441, Nr 175, poz.1457, z 2006 r. Nr 17, poz.128, Nr 181, poz.1337, z 2007 r. Nr 48, poz.327, Nr 138, poz.974, Nr 173, poz.1218) oraz art.13 ust.1 i art.28 ust.1 ustawy z dnia 21 sierpnia 1997 roku o gospodarce nieruchomościami (Dz.U. z 2004 r., Nr 261, poz.2603 ze zmianami : Dz.U. z 2004r. Nr 281, poz.2782, z 2005 r. Nr 130, poz.1087, Nr 169, poz.1420, Nr 175, poz.1459, z 2006 r. Nr 104, poz.708, Nr 220, poz.1600, Nr 220, poz.1601, z 2007 r. Nr 69, poz.468, Nr 173, poz.1218) uchwała się, co następuje :

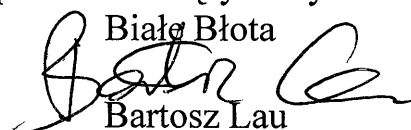
§ 1. Wyrazić zgodę na zbycie, w drodze przetargu nieograniczonego, niezabudowanych działek, położonych w Łochowicach :

1. nr 140/3 o pow. 0,1055 ha,
2. nr 140/4 o pow. 0,1052 ha,
3. nr 140/5 o pow. 0,1016 ha,
4. nr 140/6 o pow. 0,1005 ha,
5. nr 140/7 o pow. 0,1006 ha,
6. nr 140/8 o pow. 0,0998 ha,
7. nr 140/9 o pow. 0,0996 ha,
8. nr 140/10 o pow. 0,0991 ha,
9. nr 140/11 o pow. 0,0987 ha,
10. nr 140/12 o pow. 0,0983 ha,
11. nr 140/13 o pow. 0,1014 ha,
12. nr 140/14 o pow. 0,0998 ha, określonych w załączniku graficznym do niniejszej uchwały.

§ 2. Uchwała wchodzi w życie z dniem podjęcia i podlega ogłoszeniu na tablicy ogłoszeń w Urzędzie Gminy Białe Błota.

Wiceprzewodniczący Rady Gminy
Białe Błota




Bartosz Lau


Uzasadnienie

W związku z dużym popytem na działki na terenie gminy Białe Błota i potrzebami finansowymi gminy, związanymi z realizacją planowanych inwestycji na terenie gminy Białe Błota podjęcie uchwały o zbyciu wymienionych w uchwale nieruchomości gruntowych jest zasadne. Sprzedaż działek odbędzie się po wykreśleniu hipotek z ksiąg wieczystych.

Wiceprzewodniczący Rady Gminy

Białe Błota

Bartosz Lau

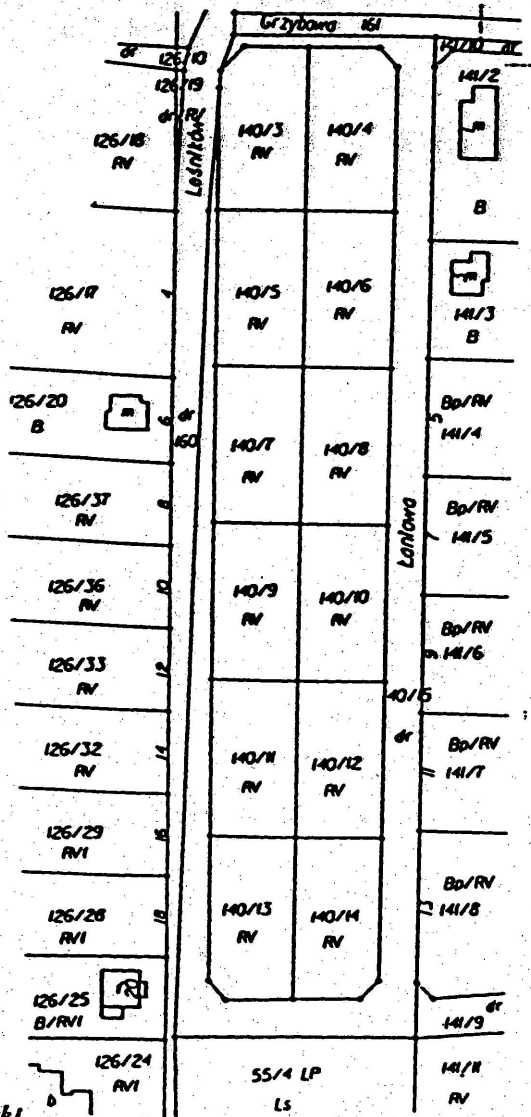


Załącznik
do UCHWAŁY Nr XVIII/193/08
RADY GMINY BIAŁE BŁOTA
z dnia 26.03.08r.

Łochowice

Mapa

Łodrys, wyrys/ z mapy ewidencyjnej
Skala 1:2000



Niniejszy wypis z rejestru gruntów i mapę łodrys, wyrys/
sporządzono według stanu z 2007 r.
Przedsiębiorstwo Geodezyjne i Kartograficzne
i Kartograficznych
GEOPLAN s.c.
86-008 BIAŁA Błota, ul. Betonowa 1
tel. fax 349-40-65, NIP 554-024-30-52
GEODETA
Krzysztof Adamski
Łochowice 71 6487

WICEPRZEWODNICZĄCY
Rady Gminy Białe Błota

Bartosz Lada