

**Załącznik
do Uchwały Nr XVIII/208/2008
Rady Gminy w Białych Błotach
z dnia 26 marca 2008 roku**

***PLAN ROZWOJU LOKALNEGO
GMINY BIAŁE BŁOTA
NA LATA 2007 – 2013***



**Urząd Gminy w Białych Błotach
ul. Szubińska 7
tel: (052) 349-42-48**

Białe Błota, grudzień 2007 r.

Plan Rozwoju Lokalnego powstał przy współpracy firmy



**INWEST
CONSULTING S.A.**

61-706 Poznań

ul.Libelta 1a

tel./fax.: 061/851 86 77

Jacek Mrowicki - Prezes Zarządu, Paweł Śliwiński – Wiceprezes Zarządu

Sąd Rejonowy w Poznaniu – Wydział XXI Gospodarczy KRS, nr KRS 0000028098

NIP 778-10-24-498, wysokość kapitału zakładowego: 7.549.999,00 PLN



SPIS TREŚCI

Rozdział 1. Podstawy Planu Rozwoju Lokalnego Gminy Białe Błota	6
1.1. Wprowadzenie	7
1.2. Plan Rozwoju Lokalnego Gminy Białe Błota	8
1.3. Metodyka prac	10
1.4. Kryteria oceny zadań inwestycyjnych	12
Rozdział 2. Charakterystyka obecnej sytuacji społeczno-gospodarczej Gminy Białe Błota	16
2.1. Ogólna charakterystyka Gminy	17
2.2. Sytuacja demograficzna i społeczna Gminy	18
2.3. Infrastruktura techniczna w Gminie	19
2.4. Komunikacja	22
2.5. Rozwój gospodarczy	25
2.6. Bezrobocie	26
2.7. Oświata i edukacja	27
2.8. Kultura i sport	28
Rozdział 3. Zadania mające na celu poprawę sytuacji społeczno – gospodarczej Gminy Białe Błota	29
3.1. Budowa i modernizacja infrastruktury technicznej	30
3.2. Budowa i modernizacja infrastruktury rekreacyjnej	31
3.3. Budowa i modernizacja infrastruktury oświatowej	31
3.4. Budowa i modernizacja infrastruktury administracyjnej i bezpieczeństwa	32
Rozdział 4. Wieloletni Plan Rzeczowy – Realizacja zadań i projektów w ramach Planu Rozwoju Lokalnego	33
4.1. Zadania objęte interwencją Planu Rozwoju Lokalnego Gminy Białe Błota	34
Rozdział 5. Plan Rozwoju Lokalnego - powiązanie projektów z celami strategicznymi Powiatu i województwa	41
5.1. Metoda powiązania projektów z celami strategicznymi województwa kujawsko - pomorskiego i powiatu bydgoskiego	42
5.2. Cele projektów inwestycyjnych przyjętych do Planu Rozwoju Lokalnego	43
Rozdział 6. Gospodarka finansowa Gminy w latach 2004 – 2006	45
6.1. Wykonanie budżetów Gminy w latach 2004 – 2006	46
6.2. Dochody Gminy w latach 2004 – 2006	48
6.3. Wydatki Gminy w latach 2004 – 2006	52
6.4. Wynik budżetów Gminy	53
6.5. Wolne środki Gminy	54
Rozdział 7. Wieloletni Plan Finansowy	56



7.1.	Wieloletni Plan Finansowy na lata 2007 – 2013	57
7.2.	Rodzaje ryzyka towarzyszącego funkcjonowaniu jednostek samorządu terytorialnego	91
Rozdział 8. System wdrażania Planu Rozwoju Lokalnego		93
Rozdział 9. Sposoby monitorowania, oceny i komunikacji społecznej Planu Rozwoju Lokalnego		95
9.1.	Sposoby monitorowania i oceny Planu Rozwoju Lokalnego Gminy Białe Błota	96
9.2.	Sposoby inicjowania współpracy pomiędzy sektorem publicznym, prywatnym i organizacjami pozarządowymi	96
9.3.	Public Relations Planu Rozwoju Lokalnego	97
Rozdział 10. Podsumowanie		98



Skróty i pojęcia używane w opracowaniu

ANALIZA MOŻLIWOŚCI INWESTYCYJNYCH	sprawdzenie w oparciu o projekcje finansowe, jakie środki może gmina przeznaczyć na inwestycje. Uwzględnia zarówno środki własne (w tym zaoszczędzone) jak i źródła zewnętrzne
ANALIZA WIARYGODNOŚCI KREDYTOWEJ	sprawdzenie (w oparciu o procedury przyjęte przez kredytodawcę) zdolności podmiotu do spłaty zobowiązań w przyszłości. Tu dodatkowo weryfikowana jest zgodność z ustawą o finansach publicznych
DZ. U.	Dziennik Ustaw Rzeczypospolitej Polskiej
GMINA	Gmina Białe Błota
GUS	Główny Urząd Statystyczny
JST	Jednostka samorządu terytorialnego
NFOŚiGW	Narodowy Fundusz Ochrony Środowiska i Gospodarki Wodnej
OBLIGACJE	wierzytelne papiery wartościowe emitowane przez osoby prawne w celu pozyskania środków pieniężnych dla finansowania określonych celów; obligacje są z reguły papierami wartościowymi na okaziciela, co powoduje, że są instrumentem finansowym w pełni płynnym i łatwo zbywalnym; obligacje jako papiery wartościowe podlegają obrotowi (tzn. mogą być kupowane i sprzedawane)
PLN	polski złoty wprowadzony do obiegu 1 stycznia 1995 roku
PRL	Plan Rozwoju Lokalnego Gminy Białe Błota na lata 2007 – 2013
PROJEKCJA FINANSOWA	przedstawienie na podstawie wiedzy szczególnej (przewidywania służb finansowych Gminy) i ogólnej (wskaźniki ekonomiczne) przewidywań dotyczących przyszłych zdarzeń finansowych
RATA	część nominalnej wielkości kredytu przypadająca do spłaty w danym roku
RATA ODSETKOWA	odsetki od kredytu przypadające do spłaty w danym roku wyliczone w oparciu o prognozowane stopy procentowe.
S.A.	spółka akcyjna
SP. Z O.O.	spółka z ograniczoną odpowiedzialnością
SUBWENCJA	w opracowaniu są to kwoty wynikające z paragrafu 292 klasyfikacji paragrafów dochodów, przychodów i środków zgodnie z Rozporządzeniem Ministra Finansów z dnia 25 marca 2003 r. w sprawie szczegółowej klasyfikacji dochodów i wydatków oraz przychodów i rozchodów
USTAWA FINANSACH PUBLICZNYCH	Ustawa z dnia 30 czerwca 2005 r. o finansach publicznych (tj. Dz.U. Nr 155, poz. 1014 ze zm.)
USTAWA DOCHODACH	ustawa z dnia 13 listopada 2003 r. o dochodach jednostek samorządu terytorialnego w latach 1999 - 2003 (Dz. U. Nr 150, poz. 983 z późniejszymi zmianami)
WFOŚiGW	Wojewódzki Fundusz Ochrony Środowiska i Gospodarki Wodnej
WIBOR	Warsaw Interbank Offered Rate, oprocentowanie, po jakim banki skłonne są udzielić pożyczek innym bankom
WPR	Wieloletni Plan Rozwoju - analiza potrzeb i możliwości inwestycyjnych od strony rzeczowej

**ROZDZIAŁ 1. PODSTAWY PLANU ROZWOJU LOKALNEGO
GMINY BIAŁE BŁOTA**





1.1. WPROWADZENIE

Podstawowym celem działania samorządu jest osiągnięcie zrównoważonego rozwoju, prowadzącego do poprawy jakości życia lokalnej społeczności. Szczególna rola samorządu terytorialnego została określona przez Konstytucję Rzeczypospolitej Polskiej w artykule 163, który stanowi, że samorząd terytorialny wykonuje zadania publiczne niezastrzeżone przez Konstytucję lub ustawy dla organów innych władz publicznych. Zgodnie z artykułem 7 punkt 1 ustawy o samorządzie gminnym do zadań własnych gminy należy zaspokajanie zbiorowych potrzeb wspólnoty. W szczególności zadania własne obejmują sprawy:

- 1) ładu przestrzennego, gospodarki nieruchomościami, ochrony środowiska i przyrody oraz gospodarki wodnej,
- 2) gminnych dróg, ulic, mostów, placów oraz organizacji ruchu drogowego,
- 3) wodociągów i zaopatrzenia w wodę, kanalizacji, usuwania i oczyszczania ścieków komunalnych, utrzymania czystości i porządku oraz urządzeń sanitarnych, wysypisk i unieszkodliwiania odpadów komunalnych, zaopatrzenia w energię elektryczną i ciepłą oraz gaz,
- 4) lokalnego transportu zbiorowego,
- 5) ochrony zdrowia,
- 6) pomocy społecznej, w tym ośrodków i zakładów opiekuńczych,
- 7) gminnego budownictwa mieszkaniowego,
- 8) edukacji publicznej,
- 9) kultury, w tym bibliotek gminnych i innych placówek upowszechniania kultury,
- 10) kultury fizycznej i turystyki, w tym terenów rekreacyjnych i urządzeń sportowych,
- 11) targowisk i hal targowych,
- 12) zieleni gminnej i zadrzewień,
- 13) cmentarzy gminnych,
- 14) porządku publicznego i bezpieczeństwa obywateli oraz ochrony przeciwpożarowej i przeciwpowodziowej, w tym wyposażenia i utrzymania gminnego magazynu przeciwpowodziowego,
- 15) utrzymania gminnych obiektów i urządzeń użyteczności publicznej oraz obiektów administracyjnych,
- 16) polityki prorodzinnej, w tym zapewnienia kobietom w ciąży opieki socjalnej, medycznej i prawnej,
- 17) wspierania i upowszechniania idei samorządowej,
- 18) promocji gminy,



19) współpracy z organizacjami pozarządowymi,

20) współpracy ze społecznościami lokalnymi i regionalnymi innych państw.

Realizacja i wzajemne powiązanie tych zadań wymaga starannego planowania. Artykuł 110 (oraz inne) ustawy o finansach publicznych oraz artykuł 18 ustawy o samorządzie gminnym tworzą prawne podstawy wieloletniego planowania finansowego dla samorządu.

1.2. PLAN ROZWOJU LOKALNEGO GMINY BIAŁE BŁOTA

Posiadanie Planu Rozwoju Lokalnego ma istotne znaczenie dla szans realizacji zrównoważonego rozwoju Gminy. Dokument ten jest wynikiem procesu planowania strategicznego w Białych Błotach, podczas którego formułowane są długofalowe cele, ich strukturę oraz współzależności, a także jednostki odpowiedzialne za ich wdrożenie. Wymaga zatem przygotowania analizy hierarchii potrzeb i planowanych działań zmierzających do ich realizacji z uwzględnieniem sposobów finansowania. Planu Rozwoju Lokalnego stanowi istotną przesłankę pozytywnych, pożądanых zmian, ułatwiając władzy samorządowej podejmowanie decyzji. W jego powstawaniu uczestniczą aktywni mieszkańcy regionu oraz przedstawiciele władz lokalnych. Oznacza to, że w proces wyznaczania celów rozwoju społeczno-gospodarczego lokalnych społeczności włączone jest jak najszersze spektrum odbiorców późniejszych działań. Pozwala to na wyartykułowanie rzeczywistych dążeń lokalnej społeczności, a konsekwentnie realizowany plan daje mieszkańcom oraz podmiotom gospodarczym poczucie stabilizacji i zmniejsza niepewność co do przyszłości, w kontekście zmian lokalnych władz. Współdział partnerów społeczno-gospodarczych stanowi istotny wkład w budowę społeczeństwa obywatelskiego. Monitorowanie przez partnerów społecznych i czasowe aktualizacje służą dodatkowo zapewnieniu koncentracji środków i efektywności ich wykorzystania.

Plan Rozwoju Lokalnego jako nakreślenie kierunków wieloletniego rozwoju, pozwala wykazać zasadność i celowość aplikowania o źródła finansowanie z funduszy Unii Europejskiej. W praktyce niemożliwe jest bowiem pozyskanie środków finansowych z różnorodnych programów pomocowych Unii Europejskiej bez rzetelnego i jasnego zaprezentowania wizji rozwoju gminy.

Dodatkowo dokument ten ułatwia tworzenie studium wykonalności dla inwestycji ujętych w programie, a jednocześnie pozwala na łatwiejsze zawiązywanie porozumień międzygminnych dla wspólnych przedsięwzięć inwestycyjnych.

Dla racjonalnego i długofalowego zaplanowania wydatków, zwłaszcza na rzecz projektów perspektywicznych, Gmina Białe Błota podjęła działania nad stworzeniem Planu Rozwoju Lokalnego. Proces przystąpienia Rzeczypospolitej Polskiej do Unii Europejskiej spowodował standaryzację prac nad Narodową Strategią Spójności na lata 2007 - 2013.



Tworzony program jest zgodny z wytycznymi projektu Ministerstwa Gospodarki, Pracy i Polityki Społecznej dotyczącego zasad przygotowywania Planów Rozwoju Lokalnego.

Podstawami prawnymi podjętych prac są:

- 1) Uchwała nr V/28/2007 z dnia 5 marca 2007 roku w sprawie zasad oceny inwestycji na potrzeby Planu Rozwoju Lokalnego Gminy Białe Błota.

Dokumentami powiązanymi z prowadzonymi pracami są:

- 1) Strategia Zrównoważonego Rozwoju Gminy Białe Błota 2001 – 2015.
- 2) Strategia Rozwoju Powiatu Bydgoskiego na lata 2000 – 2015.
- 3) Strategia Rozwoju Województwa Kujawsko – Pomorskiego na lata 2007 – 2020.

Ponadto korzystano z dokumentów:

- 1) „Projekt Narodowej Strategii Spójności na lata 2007 -2013”, wersja zatwierdzona przez Radę Ministrów w dn. 29 listopada 2006 r.
- 2) Strategia Rozwoju Kraju na lata 2007 – 2015.



1.3. METODYKA PRAC

Plan Rozwoju Lokalnego został opracowany przy założeniu, że jego sporządzenie przyczyni się do długofalowego zarządzania Gminą w zakresie realizacji zadań inwestycyjnych, z uwzględnieniem potencjału finansowego jednostki oraz pomoże w pozyskaniu środków unijnych.

Etap I – diagnoza stanu obecnego.

Diagnoza obejmuje przegląd najważniejszych elementów struktury społeczno-gospodarczej Gminy. Szczególny nacisk położono na omówienie następujących zagadnień:

- sytuacji demograficznej i społecznej,
- stanu infrastruktury technicznej, w szczególności spraw infrastruktury telekomunikacyjnej, energetycznej i gazowniczej, kanalizacji, gospodarki wodno-ściekowej, gospodarki odpadami, infrastruktury drogowej,
- stanu infrastruktury społecznej, w szczególności bazy materialnej oświaty i wychowania, zagadnień pomocy społecznej, służby zdrowia, kultury oraz sportu i rekreacji,
- sytuacji gospodarczej, w tym w sferze rolnictwa oraz działalności pozarolniczej,
- problematyki przestrzennej i mieszkaniowej,
- gospodarki finansowej Gminy oraz inwestycji publicznych.

Przy opracowywaniu diagnozy stanu dokonano również przeglądu dokumentów gminy związanych ze sferą przestrzenną.

Poza danymi pozyskanymi z Gminy korzystano również z szeregu opracowań i publikacji statystycznych, w tym roczników województwa oraz wydawnictwa ze spisu rolnego oraz spisu powszechnego z roku 2006.

Etap II – dyskusja na temat głównych problemów Gminy oraz sposobów ich rozwiązania.

W ramach etapu II zwrócono się do radnych Gminy w celu zapewnienia konsultacji oraz z prośbą o wyrażenie opinii na temat najważniejszych lokalnych problemów rozwojowych.

Podczas spotkań Zespołu dyskutowane były szeroko główne problemy rozwojowe danego obszaru Gminy z uwzględnieniem głównych priorytetów rozwojowych tj. rynek pracy (bezrobocie), bezpieczeństwo publiczne itp.

**Etap III – zarys projektu Planu Rozwoju Lokalnego - robocza wersja dokumentu.**

Komisja opracowująca Plan Rozwoju Lokalnego Gminy Białe Błota przygotowała zarysy dokumentów obejmujące diagnozę stanu, obszary strategiczne, cele strategiczne, cele operacyjne, działania oraz zadania priorytetowe.

W kolejnym kroku część zadań priorytetowych została umieszczona w projekcie Planu Rozwoju Lokalnego Gminy Białe Błota jako przewidziane do realizacji w latach 2007 – 2013.

Etap IV – opiniowanie dokumentów oraz uchwalenie Planu Rozwoju Lokalnego przez Radę Gminy w Białych Błotach.

Projekt zamierzeń inwestycyjnych stanowiący załącznik dokumentu pn. „Plan Rozwoju Lokalnego Gminy Białe Błota na lata 2007 – 2013” był przedmiotem opiniowania przez Komisję Rady Gminy w Białych Błotach.

Dokument uzyskał pozytywną opinię w całym swoim zakresie.

Zadania objęte zakresem interwencji planu są odbiciem preferencji społecznych wyrażonych w procesie ankietowania, podobnie jak zadania o znacznym stopniu przygotowania (poniesione nakłady na przygotowanie dokumentacji) do objęcia interwencją planu.

W wyniku akceptacji projektu planu przez Komisję Rady podjęto decyzję o umieszczeniu uchwały w sprawie przyjęcia tego dokumentu w porządku obrad Sesji Rady Gminy w Białych Błotach II połowie 2007 r.

Podsumowując, przebieg prac był następujący:

1. Stworzenie Planu Rozwoju Lokalnego (PRL).
 - a. Przygotowanie danych przez służby finansowe Urzędu Gminy.
 - I. Dane historyczne.
 - II. Prognozy.
 - b. Weryfikacja danych.
 - c. Stworzenie projekcji możliwości finansowych Gminy na okres obowiązywania Planu Rozwoju Lokalnego oraz Wieloletniego Planu Finansowego.
 - d. Analiza możliwości finansowych Gminy z udziałem konsultantów.
2. Stworzenie Planu Rozwoju Lokalnego (PRL) oraz Wieloletniego Planu Finansowego (WPF).
 - a. Zebranie wniosków inwestycyjnych.
 - b. Opracowanie wniosków przez Urząd Gminy w Białych Błotach.
 - c. Powiązanie projektów z celami strategicznymi Gminy.
 - d. Ocena wniosków zgodnie z przyjętymi kryteriami.



3. Harmonizacja możliwości finansowych z potrzebami inwestycyjnymi - stworzenie wariantów Planu Rozwoju Lokalnego.
4. Prezentacja i ocena wariantów Planu Rozwoju Lokalnego.
5. Wybór wariantu.
6. Przygotowanie i przedłożenie Radzie Gminy projektu Planu Rozwoju Lokalnego.

1.4. KRYTERIA OCENY ZADAŃ INWESTYCYJNYCH

Ocena wniosków inwestycyjnych zgodnie z przyjętymi dokumentami przebiegała według następujących kryteriów:

1. Ocena inwestycji w ramach PRL:

- Inwestycja jest zgodna z kierunkami strategicznymi rozwoju Gminy.
- Planowana wartość inwestycji wymienionych w Planie Rozwoju Lokalnego przekracza 100.000 PLN.

2. Ocena inwestycji w kategoriach uwarunkowań społecznych:

Zasięg oddziaływania:

- 0 – mniejszy niż jedno sołectwo,
- 1 - jedno sołectwo,
- 2 - więcej niż jedno sołectwo,
- 3 - cała gmina,
- 4 – zasięg regionalny.

Wpływ na rozwój gospodarczy

- 0 - nie wpływa,
- 3 - podwyższa atrakcyjność inwestycyjną Gminy,
- 6 – w istotny sposób przyczynia się do powstania nowych podmiotów oraz podwyższa atrakcyjność inwestycyjną Gminy.

Wpływ inwestycji na jakość edukacji dzieci i młodzieży:

- 0 - nie wpływa,
- 1 – poprawia możliwości rozwoju,
- 2 – dodaje nową jakość do możliwości rozwoju edukacyjno-oświatowego.

**Wpływ inwestycji na bezpieczeństwo mieszkańców (w zakresie zagrożenia zdrowia i życia, przestępczość):**

- 0 - inwestycja nie ma wpływu na bezpieczeństwo mieszkańców,
- 1 – inwestycja poprawia bezpieczeństwo mieszkańców
- 3 - inwestycja dodaje nową jakość dla bezpieczeństwa mieszkańców.

Wpływ inwestycji na sposób spędzania wolnego czasu przez mieszkańców Gminy i gości:

- 0 – nie wpływa,
- 1 – niewielki,
- 2 – istotny.

Opinia wyrażona przez Zespół Koordynacyjny (każdy członek Zespołu dysponuje głosem o wartości 1 punktu.

3. Ocena inwestycji w kategoriach strukturalnych:**Stopień zaawansowania inwestycji:**

- 0 - nowa inwestycja,
- 3 - faza koncepcji i opracowania wstępnego,
- 6 – opracowana dokumentacja projektowa lub wybrany projektant,
- 10 – pozwolenie na budowę (lub możliwość rozpoczęcia inwestycji),

Zadanie wynikające z decyzji niezależnych od Gminy:

- 0 – brak decyzji wpływających na inwestycję,
- 2 – przewiduje się ryzyko zaistnienia takiej decyzji
- 4 – jest wydana decyzja mająca wpływ na inwestycję.

Na ile planowana inwestycja poprawi wykorzystanie istniejących obiektów użyteczności publicznej:

- 0 – nie wpływa,
- 1 – częściowo,
- 2 – zdecydowanie.

Wpływ na środowisko naturalne:

- 2 – negatywny wpływ na środowisko,
- 0 - neutralny wpływ na środowisko,
- 2 – niewielki pozytywny wpływ na środowisko
- 4 – inwestycja zawiera się w Gminnym Programie Ochrony Środowiska (bądź ma istotny pozytywny wpływ na środowisko nie zawierając się w Programie).

**Wpływ inwestycji na poprawę wizerunku Gminy:**

- 0 – neutralny,
- 2 – pozytywny,
- 4 – istotnie zmienia wizerunek gminy.

Wpływ inwestycji na komfort życia mieszkańców Gminy poprzez zapewnienie niezbędnej infrastruktury technicznej:

- 0 - nie wpływa,
- 2 - zwiększa komfort życia mieszkańców poprzez modernizację istniejącej infrastruktury technicznej,
- 4 - zwiększa komfort życia mieszkańców poprzez wyposażenie w nowe elementy infrastruktury technicznej.

4. Ocena inwestycji w kategoriach finansowych:**Wpływ inwestycji na budżet:**

- 3 - wpływ ujemny (istotny wzrost stałych wydatków budżetowych),
- 0 – wpływ neutralny
- 3 – wpływ dodatni (stałe dochody lub zmniejszenie stałych wydatków budżetowych, lub uniknięcie wysokich kosztów związanych z wstrzymaniem inwestycji).

Możliwość finansowania inwestycji z niekomercyjnych środków bezzwrotnych:

- 0 - nie,
- 2 - środki finansujące do 20 % inwestycji,
- 4 – powyżej 20% i nie więcej niż 50 % inwestycji,
- 6 - powyżej 50% inwestycji.

Możliwość współfinansowania inwestycji z udziałem własnym mieszkańców lub innych zainteresowanych podmiotów (jeśli jest podpisana umowa lub istnieje inny podobny dokument zapewniający finansowanie punktacja ulega podwojeniu):

- 0 - nie,
- 2 - środki finansujące do 10 % inwestycji,
- 3 – powyżej 10% i nie więcej niż 30 % inwestycji,
- 4 - powyżej 30 % inwestycji.



**Możliwość finansowania inwestycji z niekomercyjnych źródeł
zewnętrznych (kredyty i pożyczki preferencyjne):**

- 0** – brak możliwości,
- 2** - środki finansujące do 20 % inwestycji,
- 3** – powyżej 20% i nie więcej niż 45 % inwestycji,
- 5** - powyżej 45 % inwestycji.

**ROZDZIAŁ 2. CHARAKTERYSTYKA OBECNEJ SYTUACJI
SPOŁECZNO-GOSPODARCZEJ GMINY BIAŁE
BŁOTA**



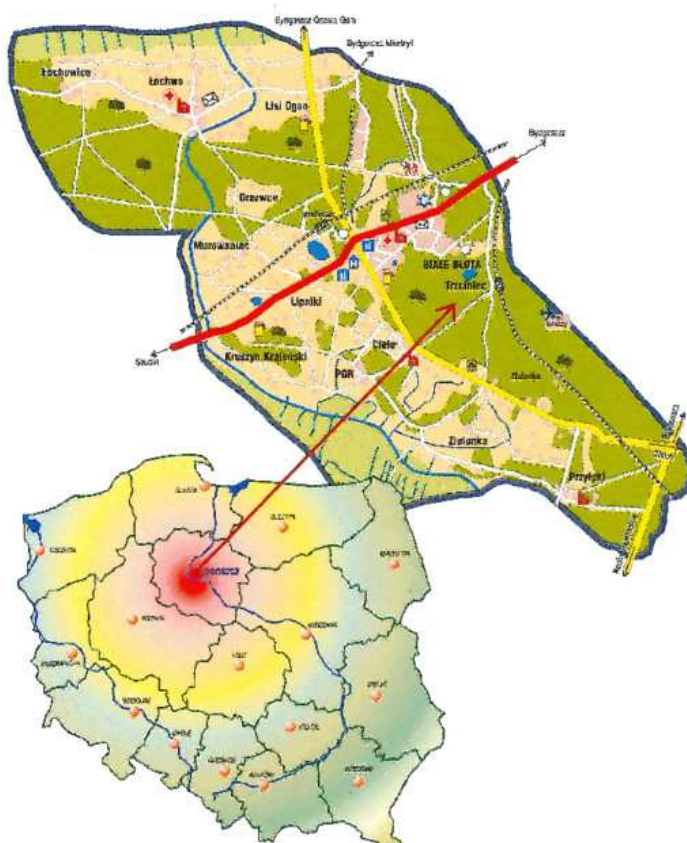


2.1. OGÓLNA CHARAKTERYSTYKA GMINY

Gmina Białe Błota położona jest w centralnej części powiatu bydgoskiego na obszarze zwanym Pradolina Toruńsko-Eberswaldzką. Wschodnia i środkowa część gminy leży na skraju Puszczy Bydgoskiej. Przez jej teren przepływa rzeka Noteć połączona z Kanałem Noteckim. Stolicą gminy jest miejscowość Białe Błota oddalona zaledwie 3 km od granic Bydgoszczy. Graniczy z gminami:

- od strony północnej z Bydgoszczą i Sicienkiem,
- od strony wschodniej z Nową Wsią Wielką,
- od strony południowej z Łabiszynem i Szubinem,
- od strony zachodniej z Nakłem n. Notecią.

Mapa 1. Lokalizacja Gminy Białe Błota w Polsce



źródło: www.bialeblota.pl



2.2. SYTUACJA DEMOGRAFICZNA I SPOŁECZNA GMINY

Gmina Białe Błota liczy 14. 171 mieszkańców (31.XII.2006 r.). Gęstość zaludnienia wynosi średnio 112,42 osób na 1 km².

W tabeli 1 przedstawiono dane Urzędu Gminy dotyczące ruchu naturalnego ludności.

Tabela 1 Ludność w Gminie latach 2004 – 2006 w podziale na sołectwa

sołectwo	2004	2005	2006
Białe Błota	5 503	5 580	5 802
Łochowo	1 915	2 055	2 597
Łochowice	210	269	428
Lisi Ogon	542	560	628
Ciele	855	870	915
Murowaniec	740	791	1 028
Kruszyn Krajeński	550	579	699
Zielonka	576	610	762
Przyłęki	560	601	720
Trzciniec	471	474	473
Prądky	81	81	119
Razem	12 003	12 470	14 171

Źródło: Urząd Gminy w Białych Błotach

Na przestrzeni kilku ostatnich lat widać pozytywne trendy demograficzne w Gminie. Przyrost naturalny kształtuje się w okolicach 5 osób na 1000 ludności, zaś kobiet jest o 3% więcej niż mężczyzn. We wszystkich sołectwach stan ludności zwiększa się dzięki trendowi przesiedlania się z dużych aglomeracji do okolicznych gmin.

Samorząd terytorialny prowadzi zakrojone na szeroką skalę działania w sferze społecznej w oparciu o „Strategię Gminy Białe Błota”, obejmującą takie zagadnienia jak, edukacja, opieka zdrowotna i socjalna, sport i rekreacja, kultura i warunki życia mieszkańców.



2.3. INFRASTRUKTURA TECHNICZNA W GMINIE

Wodociągi

Gmina Białe Błota jest stosunkowo dobrze wyposażona w składniki infrastruktury technicznej w zakresie zaopatrzenia w wodę na terenach dotychczas zurbanizowanych oraz na terenach użytkowanych dotychczas jako tereny siedlisk rolniczych.

Funkcjonujące aktualnie na terenie gminy systemy wodociągowe to:

- Wodociąg gminny obsługujący wsie: Białe Błota, Trzciniec, Kruszyn Krajeński, Ciele, Zielonka, Przyłęki, Prądky, Drzewce, Murowaniec i Lipniki z ujęciem wody na terenie miejscowości Ciele,
- Wodociąg gminny obsługujący wsie: Łochowo, Łochowice i Lisi Ogon z ujęciem na terenie miejscowości Łochowo.

Istniejąca sieć wodociągowa pokrywa aktualne zapotrzebowanie w 98% gospodarstw domowych oraz funkcjonujących przedsiębiorstw gospodarczych i jest systematycznie rozbudowywana i uzupełniana w miarę tworzenia się nowych domostw oraz nowych inwestycji gospodarczych.

Czynne ujęcia wody na terenie miejscowości Ciele i Łochowo zabezpieczają obecnie w pełni zapotrzebowanie na wodę pitną dla terenu całej gminy.

Dla zapewnienia stałej, nieprzerwanej dostawy wody – szczególnie w okresie letnim wyposażono ujęcie w Łochowie w dwa zbiorniki retencyjne (2 x 150 m³) w 2006 roku, a w 2007 roku podobnie w dwa zbiorniki retencyjne (2 x 300 m³) ujęcie wody w Cielu.

Dla pełnego zaopatrzenia terenów gminy w wodę oraz dobrego funkcjonowania sieci należy wykonać szereg przedsięwzięć polegających na:

- Zwodociągowaniu terenów zabudowanych: część wsi Murowaniec (za Kanałem Noteckim),
- Zwodociągowaniu terenów przeznaczonych do zainwestowania na terenie wsi Zielonka, Przyłęki, Prądky,
- Spięcie wodociągów gminnych z ujęć w Cielu i Łochowie,
- Systematycznej poprawie jakości wody poprzez unowocześnienie procesu uzdatniania szczególnie dla ujęcia wody w Łochowie,
- Systematycznej budowie następnych zbiorników retencyjnych w miejscowości Trzciniec oraz przy ujęciach wody w Cielu i Łochowie, o konieczności powstania dokumentu z analizą potrzeby realizacji ujęć wody,
- Systematycznej rozbudowie sieci wodociągowej na terenach zainwestowanych w miarę zapotrzebowania,



- Systematycznej modernizacji istniejących ujęć wody,
- Poszukiwaniu i budowie nowych ujęć dla zabezpieczenia rosnącego zapotrzebowania na wodę pitną szczególnie w rejonie miejscowości Łochowo, Łochowice i Lisi Ogon.

Odprowadzanie ścieków

Na terenie gminy istnieje i funkcjonuje aktualnie:

- gminna oczyszczalnia ścieków w Białych Błotach, a systemem kanalizacji sanitarnej objęte są tylko miejscowości Białe Błota, Trzciniec, częściowo Ciele (osiedle bloków po pegeerowskie) oraz częściowo Kruszyn Krajeński,
- zakładowa oczyszczalnia ścieków na terenie byłych Zakładów BELMA oczyszczająca ścieki technologiczne i sanitarne z zakładów terenu przemysłowego kompleksu BELMA.

Odbiornikiem ścieków oczyszczonych do chwili wybudowania – połączenia oczyszczalni z miejską siecią komunikacyjną w obu przypadkach jest Struga Młyńska wpadająca do Kanału Bydgoskiego.

Gmina jest niedoinwestowana w zakresie gospodarki ściekowej w systemach zbiorczych. W większości wsi nie jest rozwiązany problem ścieków. Dotyczy to wsi: Murowaniec, Drzewce, Przyłęki, Prądky, Zielonka, Łochowo, Łochowice, Lisi Ogon oraz pozostałe obszary wsi Ciele i Kruszyn Krajeński. Ścieki bytowe – gospodarcze w tych miejscowościach z gospodarstw domowych, gospodarstw rolnych oraz przedsiębiorstw odprowadzane są do bezodpływowych zbiorników szczelnych i okresowo wywożone do punktu zlewnego w oczyszczalni gminnej w Białych Błotach.

Taka gospodarka ściekowa nie jest właściwa dla funkcjonowania gminnej oczyszczalni ze względu na zbyt duży procent ścieków dowożonych.

W ramach gospodarstw domowych i rolnych na terenie wsi, tam gdzie istnieją ku temu warunki gruntowo wodne ścieki bytowe są odprowadzane bezpośrednio do gruntu poprzez ekologiczne przydomowe oczyszczalnie ścieków. Według oceny Urzędu Gminy na terenie gminy w przydomowe ekologiczne oczyszczalnie ścieków jest wyposażonych 3 ÷ 4% gospodarstw domowych.

Ze względu na problemy formalno – prawne a także związane z zapewnieniem warunków ekologicznych na odprowadzenie ścieków oczyszczonych z gminnej oczyszczalni do cieku Struga Młyńska i dalej do Kanału Bydgoskiego Władze Gminy zmuszone były poszukać innego rozwiązania. W porozumieniu z Przedsiębiorstwem Miejskie Wodociągi i Kanalizacja Sp. z o.o. w Bydgoszczy przystąpiono do realizacji przedsięwzięcia bezpośredniego odprowadzenia ścieków nieczyszczonych do kanalizacji miasta Bydgoszczy poprzez system kanalizacji tłocznej.

**Energia elektryczna i gaz**

Na terenie gminy Białe Błota istnieje Główny Punkt Zasilania Energetycznego w miejscowości Lipniki (obwód geodezyjny Murowaniec). Teren gminy obsługiwany jest przez jednego gestora sieci energetycznych Grupę Energetyczną ENEA Oddział w Bydgoszczy.

Istniejąca sieć energetyczna średniego i niskiego napięcia na terenie gminy jest systematycznie rozbudowywana (budowa nowych stacji transformatorowych SN/nn i nowych linii nn) sukcesywnie w miarę rosnącego zapotrzebowania na terenie rozbudowujących się osiedli mieszkalnictwa jednorodzinnego szczególnie we wsiach Łochowo, Łochowice, Ciele i Zielonka.

Sieci energetyczne SN to w przeważającej wielkości sieci napowietrzne. Stan tych sieci można uznać za zadowalający. W ramach rozbudowy sieci energetycznej jako linii kablowych podziemnych systematycznie prowadzona jest modernizacja istniejącej sieci naziemnej i przebudowa jej na sieć kablową ziemną.

Rezerwa mocy w istniejących obiektach energetycznych na terenie gminy stwarza możliwości dalszego rozwoju i zainwestowania terenów zurbanizowanych i przeznaczonych do zainwestowania.

Na terenie gminy rozpoczęto realizację gazyfikacji budując gazociąg średniego ciśnienia z Bydgoszczy do Białych Błot. Aktualnie realizowana jest gazyfikacja wsi Białe Błota. Generalnym inwestorem przedsięwzięcia jest Gazownia Bydgoszcz.

Stworzy to możliwości budowy sieci gazowniczej średniego ciśnienia na terenie całej gminy i przyczyni się do znacznej poprawy ochrony środowiska naturalnego w zakresie zanieczyszczania powietrza.

Ciepłownictwo

Na terenie Białych Błot funkcjonuje kotłownia Komunalnego Przedsiębiorstwa Energetyki Ciepłej w Bydgoszczy na paliwo stałe – miał węglowy. Kotłownia ta zasilą w energię ciepłą Zakłady Produkcji Silikatów SILKA w Trzcińcu oraz obiekty mieszkaniowe w Bydgoszczy. Poza tym na terenie gminy obiekty przemysłowe, usługowe, użyteczności publicznej i mieszkalne są zaopatrywane w ciepło z indywidualnych kotłowni c.o.

Wszystkie większe obiekty są wyposażone we własne kotłownie c.o. na paliwo ekologiczne – olej opałowy. Na terenie Białych Błot sukcesywnie w miarę rozbudowy sieci gazowej kotłownie c.o. są przebudowywane na nośnik gazowy.

Na terenie wsi Białe Błota, Trzciniec, Łochowo w zwartych osiedlach zabudowy mieszkaniowej jednorodzinnej pilnym problemem jest likwidacja starych pieców na paliwo stałe (węgiel) przejście na nowoczesne kotłownie - ekologiczne nośniki energii ciepłej (gaz, olej opałowy) dla radykalnej poprawy środowiska zwłaszcza w okresie grzewczym.



Mieszkańcy, którzy planują zmianę systemu ogrzewania z tradycyjnego na gazowe mogą skorzystać z oferty Banku Ochrony Środowiska i zaciągnąć kredyt na ten cel. Gmina zobowiązuje się do spłaty odsetek od ww. kredytu. Kwota kredytu nie może być mniejsza niż 4.000 zł i nie wyższa niż 10.000 zł. Okres kredytowania do 60 miesięcy. Oferta dotyczy osób, które posiadają budynki mieszkalne, położone na terenie Gminy Białe Błota. Przedmiotem kredytowania jest budowa lub modernizacja systemów grzewczych i ciepłej wody przynosząca efekt w postaci zmniejszenia zużycia energii i ograniczenia emisji zanieczyszczeń do atmosfery. Z kredytu może być finansowany zakup i montaż:

- energooszczędnych kotłów centralnego ogrzewania opalanych gazem,
- energooszczędnych wymienników ciepłej wody użytkowej zasilanych z kotłów gazowych,
- promienników gazowych,
- grzejników konwekcyjnych.

Telekomunikacja

Gminę Białe Błota obsługuje Urząd Pocztowy w Białych Błotach z delegaturą w Łochowie.

Na terenie gminy działa telefonia stacjonarna obsługiwana przez dwóch operatorów:

- Telekomunikacje Polską S A,
- NETIA.

Aktualnie operator Telekomunikacja Polska SA intensywnie modernizuje i rozbudowuje swoją sieć we wsiach Przyłęki, Zielonka, Łochowo, Łochowice, przygotowując szeroką ofertę dla mieszkańców tych wsi.

Swoje sieci zasięgu na terenie gminy posiadają trzej operatorzy telefonii komórkowych.

W miejscowości Ciele i Lipniki (na konstrukcjach własnych), Białe Błota (na konstrukcji zbiorników PREFABETU) zlokalizowane są stacje bazowe telefonii komórkowych.

Zainstalowana sieć stacjonarna i sieć telefonii komórkowej stwarzają dogodne warunki dla właściwej komunikacji teletechnicznej dla podmiotów gospodarczych i osób prywatnych.

2.4. KOMUNIKACJA

Gmina ma dobrze rozwiniętą infrastrukturę; znaczna część dróg posiada powierzchnię utwardzoną, a drogi wojewódzkie, jak również drogi krajowe (nr 5 i nr 10), nawierzchnię bitumiczną. Oprócz dróg krajowych przez Białe Błota przebiegają także dwie linie kolejowe: Bydgoszcz – Poznań i Bydgoszcz - Inowrocław.



Tabela 2 Rejestr dróg w Gminie w podziale na typy

Lp.	Nr drogi	Nazwa drogi	Długość drogi w granicach gminy km	W tym o nawierzchni:	
				twardej tzw. ulepszonej km	gruntowej km
DROGI KRAJOWE					
1	5	Świecie – granica państwa	18,812	18,812	0
2	10	Granica państwa-Płońsk	5,520	5,520	0
RAZEM DROGI KRAJOWE			24,332	24,332	0
DROGI WOJEWÓDZKIE					
1	223	Bydgoszcz-Białe Błota	4,000	4,000	0
RAZEM DROGI WOJEWÓDZKIE			4,000	4,000	0
DROGI POWIATOWE					
1	1926C	Nakło - Bydgoszcz	7,723	7,723	0
2	1535C	Łochowo - Zamość	2,733	0,400	2,333
3	1536C	Łochowo - Lipniki	4,250	2,225	2,025
4	1537C	Trzciniec – Ciele – Kruszyn Krajeński	10,346	5,000	5,346
5	1538C	Przyłęki – Olimpin - Kobylarnia	2,306	2,306	0
RAZEM DROGI POWIATOWE			55,69	45,986	9,704
DROGI GMINNE					
1	050601C	Droga nr 10 – Lisi Ogon – droga nr 01926C	1,47	0	1,47
2	050602C	Ciele – Kruszyn Krajeński-Lipniki	2,68	0	2,68
3	050603C	Łochowo Śluza - Łochowice	3,97	0	3,97
4	050604C	Białe Błota – Kruszyn Krajeński-Lipniki	2,75	0	2,75
5	050605C	Droga nr10 Zielonka – Przyłęki – Brzoza	7,65	1,71	5,94
6	050606C	Droga nr 10 Ciele – Białe Błota	1,40	0	1,40
7	050607C	Białe Błota – ul. Centralna	1,98	0,74	1,24
8	050608C	Białe Błota – ul. Czerska	1,92	0,75	1,17
9	050609C	Białe Błota – ul. Chlebowa	1,07	0,80	0,27
10	050610C	Łochowo – ul. Dębowa	1,33	1,33	0
11	-	Białe Błota – ul. Guliwera	1.109	0,629	0,48
12	050611C	ul. Kruszyńska w m. Białe Błota od drogi krajowej S-5, S-10 Świecie – Bydgoszcz - Poznań do granicy m. Białe Błota	0,91	0	0,91
13	050636C	ul. Słoneczna w Kruszyńskim Krajeńskim	1,02	0	1,02
14	050612C	ul. Leśna w Białych Błotach	0,247	0	0,247
15	050613C	ul. Gronowa w Białych Błotach	0,32	0	0,32
16	050614C	ul. Czwartaków w Białych Błotach	0,25	0	0,25
17	050615C	ul. Chudoby w Białych Błotach	0,49	0	0,49
18	050616C	ul. Cukiernicza w Białych Błotach	0,12	0	0,12
19	050617C	ul. Barycka w Białych Błotach	1,23	0	1,23
20	050618C	ul. Forteczna w Białych Błotach	0,27	0	0,27
21	050619C	ul. Jaracza w Białych Błotach	0,20	0	0,20
22	050620C	ul. Goplany w Białych Błotach	0,34	0	0,34
23	050621C	ul. Dworska w Białych Błotach	0,13	0	0,13
24	050622C	ul. Ostróżki w Białych Błotach	0,35	0	0,35
25	050623C	ul. Hodowlana w Białych Błotach	0,75	0	0,75
26	050624C	ul. Hipiczna w Białych Błotach	0,63	0	0,63
27	050625C	ul. Ludowa w Białych Błotach	0,46	0	0,46
28	050626C	ul. Niedzielna w Białych Błotach	0,68	0	0,68
29	050627C	ul. Gontowa w Białych Błotach	0,35	0	0,35
30	050628C	ul. Czachary w Białych Błotach	0,38	0	0,38
31	050629C	ul. Temidy w Białych Błotach	0,26	0	0,26
32	050630C	ul. Jantarowa w Białych Błotach	0,69	0	0,69
33	050631C	ul. Popielea w Białych Błotach	0,16	0	0,16
34	050632C	ul. Bartnicza w Białych Błotach	0,15	0	0,15



Lp.	Nr drogi	Nazwa drogi	Długość drogi w granicach gminy km	W tym o nawierzchni:	
				twardej tzw. ulepszonej km	gruntowej km
35	050633C	ul. Bracka w Białych Błotach	0,32	0	0,32
36	050641C	ul. Brzozowa w m. Łochowo	1,267	0	1,267
37	050642C	ul. Jałowcowa w m. Łochowo	0,352	0	0,352
38	050644C	ul. Źródłana w m. Ciele	1,68	0	1,68
39	050643C	ul. Osiedle w m. Ciele	1,77	0	1,77
40	050637C	ul. Świerkowa w m. Kruszyn Krajeński	1,463	0	1,463
41	050638C	ul. Łąkowa w m. Kruszyn Krajeński	1,334	0	1,334
42	050639C	ul. Jasna w m. Kruszyn Krajeński	0,766	0	0,766
43	050640C	ul. Kwiatowa w m. Kruszyn Krajeński	0,872	0	0,872
44	050645C	ul. Borowikowa w m. Zielonka	1,007	0	1,007
45	050646C	ul. Drzewiecka w m. Drzewce	0,59	0	0,59
46	050647C	ul. Wodna w m. Przyłęki	0,63	0	0,63
47	050648C	ul. Przy Lesie w m. Lisi Ogon	0,691	0	0,691
48	050649C	ul. Przyjazna w m. Lisi Ogon	0,07	0	0,07
49	050650C	ul. Kalinowa w m. Lipniki	0,315	0	0,315
50	050634C	ul. Cukrowa w m. Białe Błota	0,29	0,17	0,12
51	050635C	ul. Przemysłowa w m. Białe Błota	0,698	0	0,698
52	050651C	ul. Laskowa w m. Trzciniec	0,19	0	0,19
RAZEM DROGI GMINNE			52,021	6,129	45,892

Drogi na terenie Gminy znajdują się w zarządzie innych jednostek (drogi powiatowe, wojewódzkie i krajowe). Są one w większości utwardzone, co zapewnia dobrą i bezpieczną komunikację przez cały rok.



2.5. ROZWÓJ GOSPODARCZY

W grudniu 2006 roku w Gminie zarejestrowanych było 1 983 podmiotów gospodarczych. W ogólnej liczbie zdecydowanie dominującą rolę miały firmy handlowe i usługowe. Strukturę podmiotów przedstawia poniższa tabela.

Tabela 3 Liczba firm zarejestrowanych w systemie REGON w latach 2004 - 2006

Rodzaj jednostki	2004	2005	2006
Górnictwo i kopalnictwo	1	1	1
Działalność produkcyjna	190	221	246
Budownictwo	399	429	519
Handel hurtowy i detaliczny,	467	512	582
Hotele i restauracje	3	3	4
Transport, gospodarka magazynowa i łączność	292	281	319
Pośrednictwo finansowe	95	90	103
Obsługa nieruchomości	151	165	181
Pozostała działalność usługowa	66	11	28

Źródło: Bank Danych Regionalnych

Korzystne położenie Gminy, ma decydujące znaczenie dla zachodzących i przewidywanych procesów rozwojowych. Położenie w pobliżu dużych rynków, dostęp do głównych szlaków komunikacyjnych, dostępność wykwalifikowanej siły roboczej, stopień rozwoju infrastruktury technicznej, decydują o miejscu lokowania zarówno dużych przedsiębiorstw produkcyjnych jak i małych zakładów usługowych. W warunkach rynkowej gospodarki atrybuty te stają się bardzo znaczące. Pod tym względem gmina Białe Błota nie ma zbyt wielu konkurentów w województwie Kujawsko – Pomorskim.

Największe zakłady pracy działające na terenie gminy to:

1. Przedsiębiorstwo Przemysłu Betonów "PREFABET-BIAŁE BŁOTA" S.A. od roku 1897 tj. od ponad 100 lat zajmuje się produkcją wyrobów betonowych i żelbetowych. Przez cały ten okres wysoka jakość produktów firmy oraz pielęgnowana w firmie tradycja "dobrej roboty" pozostały niezmiennie, zapewniając wyrobom uznanie wśród odbiorców krajowych i zagranicznych. Firma zatrudnia około 150 osób.



2. Firma BOHAMET działa na rynku od 1985. Ponad dwudziestoletnia działalność, dała firmie ugruntowaną pozycję na rynku i uznanie wśród klientów, zarówno krajowych jak i zagranicznych. Główne obszary działalności firmy to:

- produkcja okrętowa,
- produkcja armatury przemysłowej,
- produkcja szkła.

Obecnie firma posiada nowoczesny park maszynowy i rozbudowane zaplecze warsztatowe. Zatrudnia blisko 200 osób, w tym wysoko wykwalifikowaną kadrę inżynierską.

3. Bydgoskie Zakłady Elektromechaniczne „BELMA” S.A. należą do najstarszych zakładów przemysłowych w Regionie Kujawsko – Pomorskim. Bydgoskie Zakłady Elektromechaniczne "BELMA" SA od 1951 roku produkuje wyroby na potrzeby obronności (miny, zapalniki i miotacze) oraz wyroby dla górnictwa (m.in. rozdzielacze, sprzęgniki, złącza, skrzynki).

W fazie budowy jest Centrum Logistyczno –Spedycyjne Poczty Polskiej. Szacowana wartość zatrudnienia to 700 osób.

2.6. BEZROBOCIE

Według danych Powiatowego Urzędu Pracy na koniec 2006 roku w Białych Błotach zarejestrowanych było 638 bezrobotnych.

Wskaźnik bezrobocia (stopa bezrobocia) wyliczony, jako stosunek liczby bezrobotnych do osób czynnych zawodowo wynosił dla Gminy 4,50%. Wartości te należy porównać z danymi regionu i kraju, co zawiera poniższa tabela.

Tabela 4 Stopa bezrobocia w Gminie w stosunku do powiatu, województwa i kraju

Stopa bezrobocia w 2006	
Polska	14,9%
Województwo Kujawsko - Pomorskie	19,3%
Powiat Bydgoski	16,5 %
Gmina Białe Błota	4,50%

Źródło: PUP Bydgoszcz

Jak widać, wskaźnik ten jest w Gminie zdecydowanie niższy niż w regionie i kraju. Już na wstępie można zatem sformułować tezę, iż bezrobocie jest w Gminie istnieje jako problem społeczny, jednakże nie wymagający pilnych rozwiązań a raczej długofalowego programu. Poniższa tabela przedstawia strukturę bezrobocia w ostatnich latach.



Tabela 5 Struktura bezrobocia w Gminie w latach 2004 – 2006

Kryteria podziału		2004	2005	2006
wiek w latach	18 - 24	164	162	87
	25 - 34	211	189	162
	35 - 44	168	167	147
	45 - 54	174	192	166
	55 - 59	17	26	28
	60 - 64	3	2	5

Źródło: PUP Bydgoszcz

2.7. OŚWIATA I EDUKACJA

W Gminie Białe Błota działa 6 placówek oświatowych, w tym:

- 2 przedszkola (publiczne i prywatne),
- 3 szkoły podstawowe (w Białych Błotach Przyłękach i Łochowie)
- 2 gimnazja (w Białych Błotach i Łochowie).

Dowózienie dzieci odbywa się 2 autobusami szkolnymi zakupionymi ze środków własnych gminy oraz 1 wypożyczonym. Nadzór nad placówkami oświatowymi sprawuje Gminny Zespół Ekonomiczno- Administracyjny Szkół. Poniższa tabela przedstawia rozkład uczniów i nauczycieli w placówkach.

Tabela 6 Uczniowie, oddziały i nauczyciele w gminnych placówkach oświatowych wg danych za rok 2006

Szkoła	Liczba uczniów	Liczba oddziałów	Liczba nauczycieli
Przedszkole	160	7	13
Razem przedszkola	160	7	13
Szkoła Podstawowa w Białych Błotach	810	34	62
Szkoła Podstawowa w Łochowie	297	14	29
Szkoła Podstawowa w Przyłękach	78	7	14
Razem podstawowe	1185	15	105
Gimnazjum w Białych Błotach	468	18	49
Gimnazjum w Łochowie	153	6	12
Razem gimnazja	621	24	61
Ogółem	1 966	46	179

Źródło: www.bialeblota.pl



Według prognozy liczby uczniów na najbliższe 7 lat, grupa w wieku 7 – 12 lat zwiększy się z 1 185 do 1 500 dzieci, a grupa w wieku 13-15 lat z 621 do 1 000 dzieci. Jest to zjawisko pozytywne zarówno z punktu widzenia rozwoju szkolnictwa ale i z punktu widzenia struktury społeczeństwa Gminy.

Szkolnictwo na poziomie średnim i wyższym zapewniają ośrodki edukacyjne w Bydgoszczy.

2.8. KULTURA I SPORT

Gmina Białe Błota może pochwalić się dużym dorobkiem kulturalnym. Na jej terenie działają dwa ośrodki kultury: Białobłocki Ośrodek Kultury oraz Wiejskich Ośrodek Kultury w Łochowie, które wzajemnie się uzupełniają.

W Białych Błotach istnieją dobre warunki do uprawiania sportu. Na terenie Gminy zarejestrowanych jest obecnie 5 klubów sportowych: Gminny Klub Sportowy „Spójnia” Białe Błota, Klub Sportowy „Łochowo”, Wiejski Klub Sportowy O.R.I. Kruszyn Krajeński, Uczniowski Klub Sportowy „Czapla” Białe Błota oraz Uczniowski Klub Sportowy w Łochowie. Kluby te szkolą młodzież oraz dają szansę dorosłym na realizację własnych zainteresowań w takich dziedzinach sportowych jak: piłka nożna, piłka siatkowa, lekkoatletyka, tenis stołowy. Funkcjonuje także gminne koło Polskiego Związku Wędkarskiego.

Bazę stanowi kompleks sportowo-rekreacyjny obejmujący: 3 sale gimnastyczne (w tym jedna z siłownią) i 4 boiska sportowe (2 dalsze w budowie). Gmina pragnie wychodzić naprzeciw oczekiwaniom swoich obywateli. To wszystko pozwala mieszkańcom Gminy Białe Błota spędzać swój wolny czas aktywnie i realizować swoje ambicje sportowe. Wpływa to korzystnie na rozwój psychomotoryczny naszego gminnego społeczeństwa oraz na lepsze samopoczucie mieszkańców.

**ROZDZIAŁ 3. ZADANIA MAJĄCE NA CELU POPRAWĘ SYTUACJI
SPOŁECZNO – GOSPODARCZEJ GMINY BIAŁE
BŁOTA**





Zapewnienie zrównoważonego rozwoju Gminy wymaga planowania strategicznego, które łączy problematykę społeczną, gospodarczą i przestrzenną. Plan Rozwoju Lokalnego stanowi podstawę opracowania programów operacyjnych, przedsięwzięć rozwojowych i planów inwestycyjnych, w tym corocznych budżetów Gminy. Celem Planu Rozwoju Lokalnego jest wyznaczenie długofalowych kierunków społeczno-gospodarczego rozwoju Gminy i sposobów ich realizacji. Plan ten uwzględnia nie tylko horyzont najbliższych lat, ale odnosi się do inicjatyw, które będą aktualne w następnym okresie programowania.

W procesie formułowania celów Planu Rozwoju Lokalnego uwzględniono uwarunkowania otoczenia zarówno zewnętrznego i wewnętrznego.

W rezultacie przeprowadzonych warsztatów z szerokim udziałem pracowników Urzędu Gminy oraz innych jednostek działających na terenie Gminy, przyjęto wizję i cele strategiczne zachowując ideę spójności i ciągłości planów długookresowych samorządu. Poniżej przedstawiono cele odnoszące się do zadań inwestycyjnych przyjętych w PRL.

Celem nadrzędnym Planu Rozwoju Lokalnego Gminy Białe Błota jest zapewnienie optymalnego rozwoju społeczno-gospodarczego oraz stworzenie możliwie jak najlepszych warunków życia jej mieszkańcom.

Realizacja wizji odbywać się będzie poprzez osiągnięcie następujących celów strategicznych:

- 1. Budowa i modernizacja infrastruktury technicznej (sfera komunikacyjna i zaopatrzenia w media).**
- 2. Budowa infrastruktury rekreacyjnej (sfera kultury i sportu).**
- 3. Budowa i modernizacja infrastruktury oświatowej.**
- 4. Modernizacja infrastruktury administracyjnej i bezpieczeństwa.**

Cele strategiczne będą realizowane ze środków własnych i krajowych. Czynione będą starania o pozyskanie środków za pomocą programów i projektów współfinansowanych w ramach środków wspólnotowych.

3.1. BUDOWA I MODERNIZACJA INFRASTRUKTURY TECHNICZNEJ

Realizacja tego celu wymaga działań w kierunku wzrostu konkurencyjności Gminy. Cel ten zostanie osiągnięty poprzez koncentrację środków na rozbudowę i modernizację infrastruktury technicznej. W celu zapewnienia stałego wzrostu jakości życia oraz dostosowania do standardów Unii Europejskiej niezbędne jest zwiększenie poziomu wydatków szczególnie na



inwestycje infrastrukturalne z zakresu wodociągowania i dokończenie kanalizacji Gminy. Ponadto planuje się szereg modernizacji ciągów komunikacyjnych i budowy nowych.

Cel będzie realizowany poprzez podjęcie następujących działań:

- modernizację i rozbudowę sieci wodociągowej;
- budowę i modernizację sieci kanalizacji sanitarnej;
- modernizację i budowę dróg i innych ciągów komunikacyjnych;
- budowa ścieżek rowerowych i kładek dla pieszych.;

Oczekiwane efekty. Polepszenie dostępności przedsiębiorców i gospodarstw domowych do infrastruktury technicznej wpłynie na poprawę konkurencyjności - atrakcyjności inwestycyjnej. Ponadto podniesiony zostanie standard życia mieszkańców. Budowa i modernizacja infrastruktury technicznej poprawi stan środowiska naturalnego oraz czystość wód.

3.2. BUDOWA I MODERNIZACJA INFRASTRUKTURY REKREACYJNEJ

Cel będzie realizowany poprzez podjęcie następujących działań:

- Budowę kompleksu boisk sportowych;
- Budowę basenu;
- Budowę świetlic wiejskich.

Oczekiwane efekty. Zwiększenie atrakcyjności oraz zróżnicowanie oferty zajęć pozaszkolnych dla dzieci i młodzieży. Budowa i modernizacja infrastruktury rekreacyjnej wpłynie na poprawę warunków do działalności klubów sportowych w Gminie. Podjęte działania zaowocują podniesieniem atrakcyjności osadniczej oraz dostosowaniem bogatej oferta z dziedzin: kultury, sportu i rekreacji dla społeczności.

3.3. BUDOWA I MODERNIZACJA INFRASTRUKTURY OŚWIATOWEJ

Cel będzie realizowany poprzez podjęcie następujących działań:

- Termomodernizację obiektów oświatowych;
- Rozbudowę szkół.

Oczekiwane efekty. Termomodernizacja obiektów oświatowych ograniczy straty wynikające z utraty ciepła przez budynki szkół. Rozbudowa szkół unowocześni bazę dydaktyczną oraz przygotuje szkoły do zwiększonych potrzeb edukacyjnych.



3.4. BUDOWA I MODERNIZACJA INFRASTRUKTURY ADMINISTRACYJNEJ I BEZPIECZEŃSTWA

Cel będzie realizowany poprzez podjęcie następujących działań:

- Budowa nowego budynku dla Urzędu Gminy;
- Inwestycja w posterunek Policji (w formie dotacji);
- Oświetlenie ciągów komunikacyjnych w Gminie.

Oczekiwane efekty. Realizacja powyższych działań poprawi bezpieczeństwo Gminy. Natomiast zwiększenie do 25 etatów w Policji wpłynie na lepszą skuteczność. Modernizacja i rozbudowa budynku Urzędu Gminy poprawi dostępność i jakość usług świadczonych przez administrację samorządową.

**ROZDZIAŁ 4. WIELOLETNI PLAN RZECZOWY – REALIZACJA
ZADAŃ I PROJEKTÓW W RAMACH PLANU
ROZWOJU LOKALNEGO**





4.1. ZADANIA OBJĘTE INTERWENCJĄ PLANU ROZWOJU LOKALNEGO GMINY BIAŁE BŁOTA

Zadania objęte interwencją Planu Rozwoju Lokalnego w latach 2007 – 2013 realizowane będą w ramach czterech obszarów odpowiadających celom strategicznym Gminy i celom głównym „Strategii Rozwoju Województwa Kujawsko - Pomorskiego”. Są to:

- Budowa i modernizacja infrastruktury technicznej (sfera komunikacyjna i zaopatrzenia w media).
- Budowa infrastruktury rekreacyjnej (sfera kultury i sportu).
- Budowa i modernizacja infrastruktury oświatowej.
- Modernizacja infrastruktury administracyjnej i bezpieczeństwa.

Przy wyborze zadań do objęcia planem zastosowano następujące kryteria:

- zgodność projektu z obszarami interwencji planu (spełnienie kryteriów demograficznych, właściwa wartość zadania, właściwy rodzaj zadania),
- zgodność ze Strategią Rozwoju Województwa Kujawsko - Pomorskiego,
- stopień przygotowania do realizacji (dokumentacja techniczna, wymagane pozwolenia itp.),
- zasięg oddziaływania,
- skala rozwiązywanych problemów, zwłaszcza środowiskowych,
- wpływ inwestycji na rozwój edukacyjno-oświatowy dzieci i młodzieży,
- wpływ inwestycji na bezpieczeństwo mieszkańców,
- wpływ realizacji zadania na poprawę jakości życia społeczności lokalnej,
- zapewnienie płynności finansowania zadania (środki w budżecie Gminy) oraz możliwości dofinansowania zadania ze środków pozabudżetowych,
- wpływ na budżet Gminy (zwiększenie wpływów, optymalizacja wydatków),
- wpływ na rozwój gospodarczy, w tym na tworzenie nowych miejsc pracy na terenie Gminy.
- wpływ inwestycji na poprawę spędzania wolnego czasu przez mieszkańców Gminy i gości,
- na ile planowana inwestycja poprawi wykorzystanie istniejących obiektów użyteczności publicznej,
- wpływ inwestycji na poprawę wizerunku Gminy,
- wpływ inwestycji na poprawę komfortu życia mieszkańców poprzez zapewnienie niezbędnej infrastruktury technicznej,
- możliwość finansowania inwestycji z niekomercyjnych środków bezzwrotnych,



- możliwość finansowania inwestycji z niekomercyjnych źródeł zewnętrznych (kredyty i pożyczki preferencyjne),
- możliwość współfinansowania inwestycji z udziałem własnym mieszkańców lub innych zainteresowanych.

Poniższa tabela przedstawia przyjęte programy inwestycyjne wraz z ich oceną.



Tabela 7. Ocena zadań inwestycyjnych (opis poszczególnych kryteriów znajduje się w punkcie 1.4 w rozdziale 1)

Nazwa zadania	2.1	2.2	2.3	2.4	2.5	3.1	3.2	3.3	3.4	3.5	3.6	4.1	4.2	4.3	4.4	2.6	RAZEM
	Zasięg oddziaływania	Rozwój gospodarczy	Edukacyjno-oświatowy dzieci i młodzieży:	Bezpieczeństwo mieszkańców	Wolny czas	Zaawansowanie	Niezależne od Gminy	Wykorzystanie istniejących obiektów	Środowisko naturalne:	Wizerunek	Infrastruktura	Wpływ na budżet:	Niekomercyjne środki bezzwrotne:	Udział mieszkańców	Środki preferencyjne	Opinia zespołu	
Wykonanie projektu i budowa odwodnienia ul. Szubińskiej w miejscowości Białe Błota	3	3	0	1	0	10	0	1	2	4	2	0	0	0	0		26
Budowa drogi do ulicy Leśnej w Białych Błotach	2	0	2	1	2	10	0	0	2	0	2	0	0	4	0		25
Budowa drogi ulicy Guliwera w Białych Błotach	3	3	0	1	0	10	0	0	2	4	4	3	6	0	0		36
Budowa ul. Pocztovej z odwodnieniem w miejscowości Lisi Ogon	4	6	0	1	0	10	0	0	2							bo	
Budowa nawierzchni asfaltowej drogi Przyłęki-Brzoza																bo	
Budowa nawierzchni asfaltowej do TLH w Przyłękach	3	6	0	1	0	10	0	0	2	2	2	0	6	2	0		34
Projekt i budowa kładki przez Kanał Notecki w Lisim Ogonie	2	0	2	3	2	10	0	0	0	2	4	0	0	0	0		25
Zakup gruntów																	
Projekt i rozbudowa Szkoły w Łochowie I etap																	
Budowa sali gimnastycznej przy gimnazjum w Białych Błotach																	
Projekt, rozbudowa i modernizacja Gminnego Przedszkola w Białych Błotach	3	3	2	0	0	10	0	2	2	4	2	-3	6	0	0		31
Termomodernizacja budynku Szkoły Podstawowej w Białych Błotach	3	0	1	0	0	3	0	1	4	4	2	3	6	0	0		27



Nazwa zadania	2.1	2.2	2.3	2.4	2.5	3.1	3.2	3.3	3.4	3.5	3.6	4.1	4.2	4.3	4.4	2.6	RAZEM
Odprowadzenie ścieków z terenu gminy Białe Błota	3	3	0	0	0	10	2	0	4								wariantowo
Posterunek policji	3	0	0	3	0	6	0	0	0	4	4	0	0	8	0		28
Rozbudowa kanalizacji w Gminie w tym:	3	3	0	3	0	3	4	0	4	4	4	0	6	0	5		39
<i>Projekt i Budowa kanalizacji w miejscowościach Lisi Ogon, Łochowo</i>																	
<i>Budowa kanalizacji w Białych Błotach ul. Wierzbowa, Kapliczna, Przemysłowa i przyległe</i>																	
<i>Budowa kanalizacji Ciele - Kruszyn Krajeński, III etap</i>																	
<i>Budowa kanalizacji Murowaniec-Lipniki I etap</i>																	
<i>Budowa kanalizacji Zielonka-Przyłęki-Pradki I etap</i>																	
<i>Budowa kanalizacji Łochowo-Łochowice III etap</i>																	
<i>Budowa kanalizacji Ciele - Kruszyn Krajeński, IV etap</i>																	
<i>Budowa kanalizacji Murowaniec-Kruszyn Krajeński II etap</i>																	
<i>Budowa kanalizacji Przyłęki II etap</i>																	
<i>Budowa kanalizacji Drzewce</i>																	
<i>Budowa kanalizacji Zielonka--Pradki II etap</i>																	
<i>Brakujące uzupełnienie kanalizacji</i>																	
Spięcie sieci wodociągowej wododziału Ciele i Łochowo wzdłuż drogi Nakło - Bydgoszcz																	
Budowa ulic osiedlowych w miejscowości Białe Błota: Jutrzenki, Czysta	3	3	0	1	0	10	0	0	2	4	4	3	6	0	0		36
Rozwój systemu dróg gminnych (Ulica Centralna, Kruszyńska-Słoneczna)	3	3	0	1	0	0	0	0	2	4	4	3	6	0	0		26



Nazwa zadania	2.1	2.2	2.3	2.4	2.5	3.1	3.2	3.3	3.4	3.5	3.6	4.1	4.2	4.3	4.4	2.6	RAZEM
Budowa oraz uzupełnienie placów zabaw na terenie gminy Białe Błota																	remonty
Projekt, budowa i wyposażenie budynku urzędu gminy	3	3	0	1	0	0	2	0	0	4	4	-3	0	0	0		14
Budowa kompleksu boisk sportowych w Białych Błotach	3	0	2	1	2	6	0	2	0	4	4	-3	6	2	0		29
Budowa świetlicy wiejskiej w Lisim Ogonie	1	0	2	1	2	10	0	0	0	2	4	-3	6	2	0		27
Budowa świetlicy wiejskiej w Łochowicach	1	0	2	1	2	10	0	0	0	2	4	-3	6	2	0		27
Zbiornik retencyjny wody pitnej w Cielu																	w toku
Rozbudowa Szkoły w Łochowie II etap	2	0	2	3	2	10	0	1	0	2	2	0	6	0	0		30
Rozbudowa Szkoły w Łochowie III etap	2	0	2	3	2	10	0	1	0	2	2	0	6	0	0		30
Projekt i budowa ulic osiedlowych z oświetleniem, chodnikami i odwodnieniem w miejscowości Łochowo: ul. Brzozowa i ul. Jałowcowa	1	3	0	1	0	3	0	0	2	4	4	3	6	0	0		27
Budowa ścieżki rowerowej Łochowo - Bydgoszcz III etap	2	0	2	3	2	10	0	0	0	2	4	0	0	0	0		25
Budowa ul. Źródlanej w Cielu	1	3	0	1	0	3	0	0	2	4	4	3	6	0	0		27
Budowa zbiornika retencyjnego w Łochowie																	0
Budowa zbiornika retencyjnego w Cielu																	0
Wymiana średnic wodociągów magistralnych Ciele - Białe Błota																	0
Budowa wodociągu Jasiniec, Drzewce, Lisi Ogon																	0
Dobudowa zbiornika retencyjnego w Cielu																	0



Budowa czwartego zbiornika retencyjnego w Łochowie																	0
Nazwa zadania	2.1	2.2	2.3	2.4	2.5	3.1	3.2	3.3	3.4	3.5	3.6	4.1	4.2	4.3	4.4	2.6	RAZEM
Pospinanie pierścieni wodociagowych, likwidacja wąskich gardeł																	0
Kanalizacja deszczowa - koncepcja dla miejscowości Białe Błota i Łochowo																	0
Budowa dróg gminnych	3	3	1	3	0	3	0	0	2	4	4	3	6	0	0		32

Źródło: Urząd Gminy Białe Błota.



Zakłada się możliwość aktualizacji Planu Rozwoju Lokalnego w trakcie jego wdrażania. Główne kierunki zmian dotyczyć będą:

- aktualizacji listy zadań, przede wszystkim w zakresie wprowadzania nowych projektów,
- korekt w harmonogramie realizacji projektów,
- zmian w tabelach finansowych.

Realizacja zadań objętych Planem Rozwoju Lokalnego oddziaływać będzie w poszczególne dziedziny życia społeczno-gospodarczego Gminy.

Realizacja zadań planu będzie miała wyraźny pozytywny wpływ na poprawę warunków i jakości życia społeczności lokalnej oraz przyczyni się do rozwoju systemu infrastruktury i ochrony środowiska. Ponadto realizacja zadań wpływać będzie na tworzenie sprzyjających warunków do zmian w strukturze gospodarczej obszaru Gminy, a także w sposobie użytkowania terenów.

**ROZDZIAŁ 5. PLAN ROZWOJU LOKALNEGO - POWIĄZANIE
PROJEKTÓW Z CELAMI STRATEGICZNYMI
POWIATU I WOJEWÓDZTWA**



5.1. METODA POWIĄZANIA PROJEKTÓW Z CELAMI STRATEGICZNYMI WOJEWÓDZTWA KUJAWSKO - POMORSKIEGO I POWIATU BYDGOSKIEGO

Plan Rozwoju Lokalnego jest dokumentem kierunkowym o perspektywnym horyzoncie, który stanowi podstawę do wdrażania rozwojowych przedsięwzięć społecznych i gospodarczych. Rozwój Gminy winien skutecznie zaspokajać aspiracje jej mieszkańców. Zarówno metodyka prowadzonych prac, jak i przyjęte kryteria oceny projektów inwestycyjnych, zapewniają powiązanie projektów ze strategicznymi celami społeczno-gospodarczymi Gminy.

Przyjęty w niniejszym zakresie Plan Rozwoju Lokalnego, przyczyni się do realizacji generalnego celu polegającego na rozwoju gospodarczym i społecznym Gminy.

Spójność dokumentów strategicznych Gminy wymaga połączenia celów Planu Rozwoju Lokalnego z dokumentem nadrzędnym jakim jest strategia. Spójność ta realizowana jest na poziomie celów strategicznych obu dokumentów, które przekładają się dalej na konkretne zadania inwestycyjne.

Zadania inwestycyjne przyjęte w PRL spełniają formę spójności z tymi dokumentami strategicznymi powiatu i województwa, i tak:

Cel PRL nr 1 budowa i modernizacja infrastruktury technicznej, zawiera się w priorytetowym obszarze działań Strategii Województwa Kujawsko - Pomorskiego o nazwie „Unowocześnianie struktury funkcjonalno – przestrzennej regionu” i „Rozwój nowoczesnej gospodarki”. Jednocześnie spełnia warunki realizacji celów strategicznych Powiatu Bydgoskiego o nazwie „Rozwinięty system komunikacyjny”, „Bogate układy infrastruktury technicznej” i „Dobrze wykorzystana przestrzeń”.

Cel PRL nr 2 budowa infrastruktury rekreacyjnej (sfera kultury i sportu), zawiera się w priorytetowym obszarze działań Strategii Województwa Kujawsko - Pomorskiego o nazwie „Rozwój zasobów ludzkich”. Jednocześnie spełnia warunki realizacji celu strategicznego Powiatu Bydgoskiego o nazwie „Kulturotwórcza rola powiatu jako sposób na zintegrowanie społeczności lokalnej”.

Cel PRL nr 3 budowa i modernizacja infrastruktury oświatowej, zawiera się w priorytetowym obszarze działań Strategii Województwa Kujawsko - Pomorskiego o nazwie „Rozwój zasobów ludzkich” w szczególności działanie „budowa społeczeństwa opartego na wiedzy” i „budowa kapitału społecznego”. Jednocześnie spełnia warunki realizacji celów strategicznych Powiatu Bydgoskiego o nazwie „Wyrównane szanse edukacyjne dzieci i młodzieży”.

Cel PRL nr 4 modernizacja infrastruktury administracyjnej i bezpieczeństwa, zawiera się w priorytetowym obszarze działań Strategii Województwa Kujawsko - Pomorskiego o nazwie „Rozwój zasobów ludzkich” w szczególności działanie „rozwój infrastruktury społeczeństwa



informatycznego”, „rozwój infrastruktury społecznej” i „integracja społeczno-zawodowa i bezpieczeństwo ludności”. Jednocześnie spełnia warunki realizacji celów strategicznych Powiatu Bydgoskiego o nazwie „Rozwinięta współpraca z jednostkami samorządowymi w powiecie bydgoskim i z miastem Bydgoszcz”.

5.2. CELE PROJEKTÓW INWESTYCYJNYCH PRZYJĘTYCH DO PLANU ROZWOJU LOKALNEGO

Poszczególne cele strategiczne mają być rozwijane poprzez przypisane im zadania szczegółowe, które stają się celami wiodącymi realizowanych projektów inwestycyjnych.

Podczas wyboru opcji inwestycyjnych i tworzenia Planu Rozwoju Lokalnego Gminy Białe Błota szczególny nacisk położono na zadania z zakresu:

1. Infrastruktury technicznej, czyli rozwoju sieci kanalizacji sanitarnej, wodociągowej i drogowej. Budowa tychże sieci zapewni zachowanie szczególnych walorów środowiskach, zahamuje degradację środowiska naturalnego poprzez zanieczyszczenie cieków wodnych, zanieczyszczenie gleby. Powiązane z tym inwestycje budowlane pozwolą na stworzenie spójnego systemu odbioru ścieków od klientów do wypuszczenia ich po oczyszczeniu do środowiska. Zwiększenie dostępu do wodociągu i połączenie ich w spójny system pozwoli na ekonomiczne wykorzystanie infrastruktury i podniesienie jakości świadczonych usług.

Kanalizacja sanitarna zlikwiduje na posesjach mieszkańców istniejące szamba, włączając je do systemu głównego.

Modernizacja szeregu ciągów komunikacyjnych, nawierzchni dróg polepszy warunki poruszania się po Gminie i zwiększy bezpieczeństwo.

2. Ochrona środowiska zarówno przez mieszkańców jak i podmioty gospodarcze. Cel to zdrowe środowisko i atrakcyjność turystyczna Gminy. Rozwiązanie leży w projekcie zmniejszenia ilości zanieczyszczeń w wodzie.

4. Zapewnienie właściwych warunków do rozwoju kultury, turystyki, sportu i rekreacji czyli budowa miejsc do uprawiania sportu i rekreacji aby zapewnić prawidłowy rozwój fizyczny dzieci i młodzieży, a także umożliwić czynny wypoczynek mieszkańcom Gminy.

5. Zwiększony nacisk na bezpieczeństwo i polepszenie jakości świadczeń publicznych przez administrację samorządową.



6. Rozbudowa i modernizacja infrastruktury oświatowej w celu sprostania zwiększającym się potrzebom edukacyjnym i planowanemu wzrostowi dzieci w wieku szkolnym w najbliższych latach.

Realizacja powyższych celów powinna polepszyć ogólne warunki życia w Gminie jak i uatrakcyjnić ofertę osadniczą i inwestycyjną Gminy.

**ROZDZIAŁ 6. GOSPODARKA FINANSOWA GMINY W LATACH
2004 – 2006**





6.1. WYKONANIE BUDŻETÓW GMINY W LATACH 2004 – 2006

Zgodnie z danymi dotyczącymi budżetu na 2004 rok wynika, że jednostka pierwotnie planowała dochody w wysokości 19 360 364 PLN, a wydatki w wysokości 19 360 364 PLN.

Po zmianach dokonanych w ciągu roku ostateczny plan dochodów wyniósł 22 303 511 PLN, wydatki zaplanowano w kwocie 20 458 511 PLN a wynikający z tych wielkości wynik w postaci nadwyżki w wysokości 1 845 000 PLN.

W trakcie realizacji swoich zadań w 2004 r., jednostka faktycznie osiągnęła dochody ogółem w kwocie 21 689 692 PLN, co stanowiło 112,0% pierwotnego planu oraz 97,2% kwot zaplanowanych ostatecznie na ten rok. Wydatki zostały w danym okresie zrealizowane w wysokości 19 941 600 PLN, tj. 103,0% planu pierwotnego i 97,5% ostatecznego planu rocznego. W rezultacie Gmina Białe Błota osiągnęła wynik w postaci nadwyżki w wysokości 1 748 092 PLN.

Tabela 8 Zbiorcze dane dotyczące wykonania budżetu w 2004 r. (dane w PLN)

Wyszczególnienie	Plan na 2004 r.		Wykonanie na 31.12	% Wykonania (4:2)	% Wykonania (4:3)
	Plan na 1.01.	Plan na 31.12.			
1	2	3	4	5	6
DOCHODY OGÓŁEM	19 360 364	22 303 511	21 689 692	112,0%	97,2%
WYDATKI OGÓŁEM	19 360 364	20 458 511	19 941 600	103,0%	97,5%
WYNIK	0	1 845 000	1 748 092	-	-

Źródło: Sprawozdania roczne z wykonania budżetu za 2004 r.

Zgodnie z danymi dotyczącymi budżetu na 2005 rok wynika, że jednostka pierwotnie planowała dochody w wysokości 21 864 000 PLN, a wydatki w wysokości 25 299 000 PLN oraz wynikający z tych wielkości wynik w postaci deficytu w wysokości 3 435 000 PLN.

Po zmianach dokonanych w ciągu roku ostateczny plan dochodów wyniósł 23 550 161 PLN, wydatki zaplanowano w kwocie 24 381 617 PLN a wynikający z tych wielkości wynik w postaci deficytu w wysokości 831 456 PLN.

W trakcie realizacji swoich zadań w 2005 r., jednostka faktycznie osiągnęła dochody ogółem w kwocie 25 240 138 PLN, co stanowiło 115,4% pierwotnego planu oraz 107,2% kwot zaplanowanych ostatecznie na ten rok. Wydatki zostały w danym okresie zrealizowane w wysokości 23 540 123 PLN, tj. 93,0% planu pierwotnego i 96,5% ostatecznego planu rocznego. W rezultacie Gmina osiągnęła wynik w postaci nadwyżki w wysokości 1 700 015 PLN.

**Tabela 9 Zbiorcze dane dotyczące wykonania budżetu w 2005 r. (dane w PLN)**

Wyszczególnienie	Plan na 2005 r.		Wykonanie na 31.12	% Wykonania (4:2)	% Wykonania (4:3)
	Plan na 1.01.	Plan na 31.12.			
1	2	3	4	5	6
DOCHODY OGÓŁEM	21 864 000	23 550 161	25 240 138	115,4%	107,2%
WYDATKI OGÓŁEM	25 299 000	24 381 617	23 540 123	93,0%	96,5%
WYNIK	-3 435 000	-831 456	1 700 015	-	-

Źródło: Sprawozdania roczne z wykonania budżetu za 2005 r.

Zgodnie z danymi dotyczącymi budżetu na 2006 rok wynika, że jednostka pierwotnie planowała dochody w wysokości 26 384 800 PLN, a wydatki w wysokości 30 044 800 PLN oraz wynikający z tych wielkości wynik w postaci deficytu w wysokości 3 660 000 PLN.

Po zmianach dokonanych w ciągu roku ostateczny plan dochodów wyniósł 28 231 188 PLN, wydatki zaplanowano w kwocie 31 381 188 PLN a wynikający z tych wielkości wynik w postaci deficytu w wysokości 3 150 000 PLN.

W trakcie realizacji swoich zadań w 2006 r., jednostka faktycznie osiągnęła dochody ogółem w kwocie 31 014 374 PLN, co stanowiło 117,5% pierwotnego planu oraz 109,9% kwot zaplanowanych ostatecznie na ten rok. Wydatki zostały w danym okresie zrealizowane w wysokości 30 105 451 PLN, tj. 100,2% planu pierwotnego i 95,9% ostatecznego planu rocznego.

Tabela 10 Zbiorcze dane dotyczące wykonania budżetu w 2006 r. (dane w PLN)

Wyszczególnienie	Plan na 2006 r.		Wykonanie na 31.12	% Wykonania (4:2)	% Wykonania (4:3)
	Plan na 1.01.	Plan na 31.12.			
1	2	3	4	5	6
DOCHODY OGÓŁEM	26 384 800	28 231 188	31 014 374	117,5%	109,9%
WYDATKI OGÓŁEM	30 044 800	31 381 188	30 105 451	100,2%	95,9%
WYNIK	-3 660 000	-3 150 000	908 923	-	-

Źródło: Sprawozdania roczne z wykonania budżetu za 2006 r.



6.2. DOCHODY GMINY W LATACH 2004 – 2006

Tabela 11 Dochody Gminy Białe Błota według źródeł ich pochodzenia (dane w PLN)

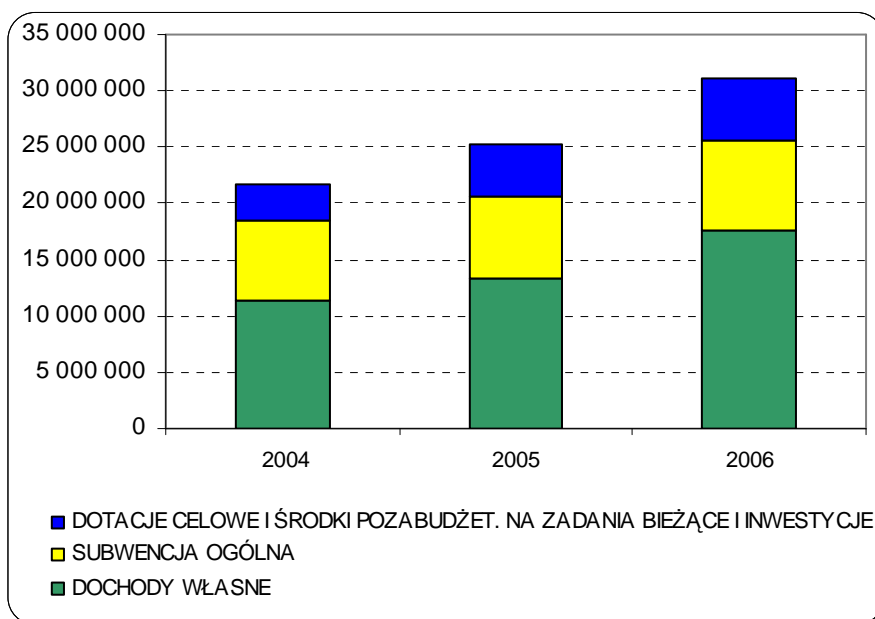
Wyszczególnienie	2004	Struktura	2005	Struktura	2006	Struktura	Wskaźn.	Wskaźn.
	w PLN	w %	w PLN	w %	w pln	w %	2005/2004	2006/2005
DOCHODY OGÓŁEM	21 689 692	100,0%	25 240 138	100,0%	31 014 373,80	100,0%	116,4%	122,9%
RAZEM DOCHODY WŁASNE	11 404 134	52,6%	13 300 815	52,7%	17 510 303,78	56,6%	116,6%	131,6%
podatek dochod. od osób prawnych	368 738	1,7%	343 958	1,4%	554 444,00	1,8%	93,3%	161,2%
podatek dochod. od osób fizycznych	3 841 590	17,7%	4 734 107	18,8%	5 837 342,00	18,8%	123,2%	123,3%
dochody z majątku	785 939	3,6%	624 415	2,5%	1 672 152,16	8,9%	79,4%	444,3%
w tym: sprzedaż majątku	710 600	3,3%	532 618	2,1%	1 571 369,28	5,1%	75,0%	295,0%
podatek od nieruchomości	4 900 865	22,6%	5 630 513	22,3%	6 546 544,00	21,1%	114,9%	116,3%
opłata skarbową	65 537	0,3%	75 990	0,3%	87 311,00	0,3%	115,9%	114,9%
podatek od środków transportowych	106 068	0,5%	131 891	0,5%	224 968,00	0,7%	124,3%	170,6%
pozostałe dochody	1 335 397	6,2%	1 759 941	7,0%	2 587 541,56	5,0%	131,8%	87,5%
DOTACJE CELOWE I ŚR. POZABUDŻET.	3 172 998	14,6%	4 595 111	18,2%	5 517 243,02	17,6%	144,8%	118,9%
na zadania z zakr. administr. rządow.	1 783 624	8,2%	2 881 017	11,4%	3 565 169,78	11,5%	161,5%	123,7%
w tym: inwestycyjne	8 535	0,0%	7 000	0,0%	-	0,0%	82,0%	0,0%
na zadania własne	140 430	0,6%	447 279	1,8%	695 567,00	2,2%	318,5%	155,5%
w tym: inwestycyjne	0	0,0%	1 532	0,0%	147 831,98	-	-	-
na zadania real. na podst. porozum. z organami admin. rządowej	1 000	0,0%	10 700	0,0%	0,00	0,0%	1070,0%	0,0%
na zadania realiz. na podst. porozum. między jedn. samorządu teryt.	77 200	0,4%	88 500	0,4%	161 690,00	0,5%	114,6%	182,7%
otrzymane ze źródeł pozabudżetowych	1 170 744	5,4%	1 167 615	4,6%	1 094 815,44	3,4%	99,7%	89,1%
w tym: inwestycyjne	71 063	0,3%	68 168	0,3%	51 151,44	0,2%	95,9%	75,0%
SUBWENCJA OGÓLNA	7 112 560	32,8%	7 344 212	29,1%	7 986 827,00	25,8%	103,3%	108,7%
z tego: część oświatowa	6 788 974	31,3%	7 055 298	28,0%	7 752 794,00	25,0%	103,9%	109,9%
część rekompensująca	13 606	0,1%	0	0,0%	6 532,00	0,0%	0,0%	-
część wyrównawcza	309 980	1,4%	288 914	1,1%	227 501,00	0,7%	93,2%	78,7%

Źródło: Sprawozdania z wykonania budżetu za lata 2004 – 2006



W 2004 roku dochody Gminy Białe Błota wykonane zostały w wysokości 21 689 692 PLN. Największy udział w dochodach stanowiły dochody własne w wysokości 52,6%. Kolejną pozycję stanowiły subwencje z udziałem 32,8%.

Wykres 1 Dochody budżetowe w latach 2004 – 2006 (dane w PLN)



Źródło: Sprawozdania z wykonania budżetu z lata 2004 – 2006

W 2005 roku osiągnięto dochody w wysokości 25 240 138 PLN, czyli wyższe o około 16,4% niż wykonane w roku 2004. Przede wszystkim odnotowano wzrost dochodów własnych o 16,6% oraz wzrost dochodów z dotacji i środków pozabudżetowych o 44,8%. Wysokość otrzymanych subwencji wzrosła o 3,3% w stosunku do poprzedniego roku.

Największy udział w dochodach stanowią dochody własne – 52,7%. Kolejną pozycję stanowią subwencje z udziałem 29,1%.

W 2006 roku osiągnięto dochody w wysokości 31 014 373,80 PLN, czyli wyższe o około 22,9% niż wykonane w roku 2005. Przede wszystkim odnotowano wzrost dochodów własnych o 31,6% oraz wzrost dochodów z dotacji i środków pozabudżetowych o 18,9%. Wysokość otrzymanych subwencji wzrosła o 8,7% w stosunku do poprzedniego roku.

Największy udział w dochodach stanowią dochody własne – 56,6%. Kolejną pozycję stanowią subwencje z udziałem 25,8%.

Struktura dochodów w latach 2004 - 2006 wskazuje, że zadania jednostki finansowane są średnio w około 46,0% poprzez transfery z budżetu państwa, tj. poprzez subwencję ogólną oraz dotacje celowe i środki pozabudżetowe.



Dochody własne Gminy Białe Błota według źródeł ich pochodzenia przedstawiono na poniższym zestawieniu.

Tabela 12 Dochody własne Gminy według źródeł ich pochodzenia (dane w PLN)

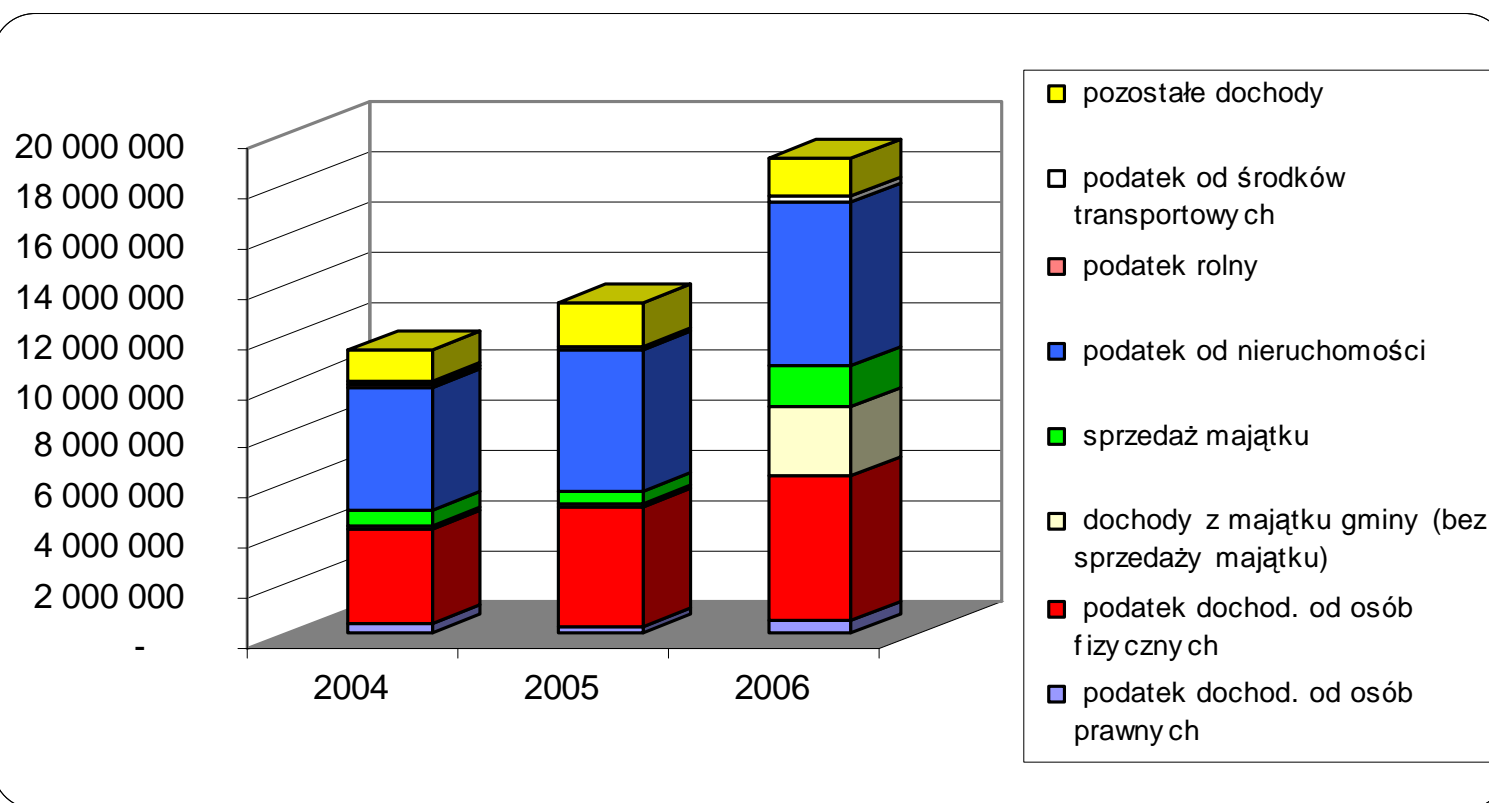
Wyszczególnienie	2004	Struktura	2005	Struktura	2006	Struktura	Wskaźn.	Wskaźn.
	w PLN	w %	w PLN	w %	w PLN	w %	2005/2004	2006/2005
RAZEM DOCHODY WŁASNE	11 404 134	100,00%	13 300 815	100,00%	19 061 080	100,00%	116,63%	143,31%
podatek dochod. od osób prawnych	368 738	3,23%	343 958	2,59%	554 444	2,91%	93,28%	161,20%
podatek dochod. od osób fizycznych	3 841 590	33,69%	4 734 107	35,59%	5 837 342	30,62%	123,23%	123,30%
dochody z majątku gminy	785 939	6,89%	624 415	4,69%	1 672 152	8,77%	79,45%	267,79%
w tym: sprzedaż majątku	710 600	6,23%	532 618	4,00%	1 571 369	8,24%	74,95%	295,03%
podatek od nieruchomości	4 900 865	42,97%	5 630 513	42,33%	6 546 545	34,35%	114,89%	116,27%
podatek rolny	65 537	0,57%	75 990	0,57%	66 718	0,35%	115,95%	87,80%
podatek od środków transportowych	106 068	0,93%	131 891	0,99%	224 968	1,18%	124,35%	170,57%
pozostałe dochody	1 335 397	11,71%	1 759 941	13,23%	2 587 542	13,58%	131,79%	147,02%

Źródło: Sprawozdania z wykonania budżetów Gminy Białe Błota w latach 2004 -2006

W latach 2004 - 2006 w strukturze dochodów własnych udziały w podatku dochodowym od osób fizycznych i prawnych stanowiły 36,9% - 38,2%, dochody z majątku 6,9% - 8,8%, dochody z podatku od nieruchomości 34,4% - 43,0%, a pozostałe dochody 11,7% - 13,6%.



Wykres 2 Struktura dochodów własnych w latach 2004 -2006



Źródło: Sprawozdania z wykonania budżetów Gminy Białe Błota w latach 2004 –2006.



6.3. WYDATKI GMINY W LATACH 2004 – 2006

Tabela 13 Dane o wydatkach Gminy Białe Błota w latach 2004 – 2006 (dane w PLN)

Wyszczególnienie	2004	Struktura	2005	Struktura	2006	Struktura	Wskaźn.	Wskaźn.
	w PLN	w %	w PLN	w %	w PLN	w %	2005/2004	2006/2005
WYDATKI OGÓŁEM	19 941 600	100,00%	23 540 123	100,00%	30 105 451	100,00%	118,00%	127,90%
<i>wydatki majątkowe</i>	<i>2 794 563</i>	<i>14,01%</i>	<i>3 837 947</i>	<i>16,30%</i>	<i>7 955 019</i>	<i>26,42%</i>	<i>137,34%</i>	<i>207,27%</i>
<i>wydatki bieżące</i>	<i>17 147 037</i>	<i>85,99%</i>	<i>19 702 176</i>	<i>83,70%</i>	<i>22 150 432</i>	<i>73,58%</i>	<i>114,90%</i>	<i>112,43%</i>
wydatki na wynagrodzenia i pochodne	8 807 154	51,36%	9 294 482	47,17%	9 906 941	44,73%	105,53%	106,59%
dotacje	652 945	3,81%	898 087	4,56%	1 199 716	5,42%	137,55%	133,58%
wydatki na obsługę długu	554 334	3,23%	453 274	2,30%	309 813	1,40%	81,77%	68,35%
wyd. z tyt. udziel. poręcz. i gwaran.	0	-	0	-	0	-	-	-
pozostałe wydatki	7 132 604	41,60%	9 056 333	45,97%	10 733 962	48,46%	126,97%	118,52%

Źródło: Sprawozdania z wykonania budżetu z lata 2004 – 2005

W łącznej kwocie 19 941 600 PLN wykonanych przez jednostkę wydatków w 2004 roku - wydatki bieżące zostały wykonane w wysokości 17 147 037 PLN (86,0% wydatków ogółem), zaś wydatki majątkowe w wysokości 2 794 563 PLN tj. 14,0% wydatków ogółem.

W strukturze wydatków bieżących największy udział miały wydatki na wynagrodzenia w wysokości 51,4%.

W stosunku do roku 2004 wydatki w 2005 roku wzrosły o 18,0%. Wydatki majątkowe jednostki wzrosły o 37,3%, zaś na wydatki bieżące jednostka przeznaczyła o 14,9% środków więcej.

W strukturze wydatków bieżących w roku 2005 największy udział mają pozostałe wydatki w wysokości 47,2%. Zgodnie z wykonaniem wydatki na wynagrodzenia wzrosły o 5,5% a pozostałe wydatki wzrosły o 27,0%.



W stosunku do roku 2005 wydatki w 2006 roku wzrosły o 27,9%. Wydatki majątkowe jednostki wzrosły aż o 107,3%, zaś na wydatki bieżące jednostka przeznaczyła o 12,4% środków więcej. W strukturze wydatków bieżących w roku 2006 największy udział mają pozostałe wydatki w wysokości 48,6%. Zgodnie z wykonaniem wydatki na wynagrodzenia wzrosły o 6,6% a pozostałe wydatki wzrosły o 18,5%. Dotacje uległy zwiększeniu o 33,6%.

6.4. WYNIK BUDŻETÓW GMINY

W latach 2004 - 2006 jednostka osiągała nadwyżki budżetowe w wysokości odpowiednio 1 748 092 PLN, 1 700 015 PLN i 908 923 PLN.

Wielkość uzyskanego wyniku w stosunku do zrealizowanych dochodów stanowiła w 2004 roku 8,1%, w 2005 roku 6,7% a w 2006 roku 2,9%.

Tabela 14 Dane dotyczące wyników Gminy Białe Błota w latach 2004 – 2006 (dane w PLN)

Wyszczególnienie	2004	2005	2006
	w PLN	w PLN	w PLN
DOCHODY OGÓŁEM	21 689 692	25 240 138	31 014 374
WYDATKI OGÓŁEM	19 941 600	23 540 123	30 105 452
WYNIK	1 748 092	1 700 015	908 922
FINANSOWANIE	-1 798 886	-829 306	-1 151 523
Przychody ogółem	58 230	831 456	448 536
kredyty bankowe i pożyczki	0	831 456	448 536
spłaty pożyczek udzielonych	0	0	0
nadwyżka z lat ubiegłych	0	0	0
papiery wartościowe	0	0	0
obligacje j.s.t. oraz związków komunal.	0	0	0
prywatyzacja majątku j.s.t.	0	0	0
inne źródła	58 230	0	0
Rozchody ogółem	1 857 116	1 660 762	1 600 059
spłaty kredytów i pożyczek	1 357 116	860 762	800 059
pożyczki (udzielone)	0	0	0
lokaty w bankach	0	0	0
wykup papierów wartościowych	0	0	0
wykup obligacji samorządowych	500 000	800 000	800 000
inne cele	0	0	0

Źródło: Sprawozdania z wykonania budżetu z lat 2004 – 2006

Na przychody budżetu Gminy Białe Błota składały się zaciągnięte pożyczki w roku 2006 w wysokości 448 536 PLN, w roku 2005 w wysokości 831 456 PLN, oraz inne źródła w 2004 roku w wysokości 58 230 PLN.

Jako rozchody budżetu Gminy wystąpiły spłaty kredytów i pożyczek w roku 2004 w wysokości 1 357 116 PLN, a w roku 2005 w kwocie 860 762 PLN i w roku 2006 w kwocie 800 059 PLN.



Kolejną pozycją rozchodów były środki na wykup obligacji samorządowych odpowiednio 500 000 PLN, 800 000 PLN i 800 000 PLN Ponadto w 2006 roku umorzeniu uległa pożyczka z WFOŚiGW w Toruniu w wysokości 299 918 PLN..

6.5. WOLNE ŚRODKI GMINY

Dla potrzeb oceny siły finansowej j.s.t. stosuje się kategorię „wolnych środków”, która obejmuje dochody ogółem pomniejszone o dotacje na inwestycje oraz o wydatki bieżące (bez wydatków na obsługę długu i wydatków z tytułu udzielonych poręczeń i gwarancji).

Wysokość wolnych środków wskazuje na zdolność j.s.t. do regulowania zobowiązań wynikających z zaciągniętych kredytów i pożyczek, a więc do spłaty rat kapitałowych i odsetek, a także na zdolność do samodzielnego finansowania inwestycji.

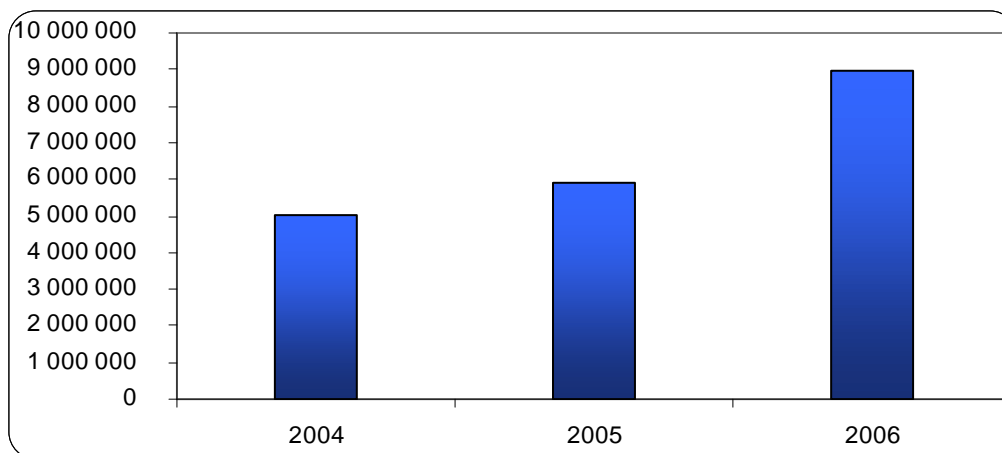
Tabela 15 Wolne środki Gminy Białe Błota w latach 2004 – 2006 (dane w PLN)

Lp.	Wyszczególnienie	2004	2005	2006
1.	DOCHODY OGÓŁEM	21 689 692	25 240 138	31 014 374
2.	DOTACJE NA INWESTYCJE	79 598	76 700	201 983
3.	WYDATKI BIEŻĄCE	17 147 037	19 702 176	22 150 433
4.	WYDATKI NA OBSŁUGĘ DŁUGU	554 334	453 274	309 813
5.	WOLNE ŚRODKI [1-2-3+4]	5 017 391	5 914 536	8 971 771

Źródło: Sprawozdania z wykonania budżetu z lat 2004 – 2006

W latach 2004 – 2006 poziom wolnych środków kształtuje się na poziomie od około 5,0 mln PLN do 9,0 mln PLN.

Wykres 3 Kształtowanie się wolnych środków Gminy Białe Błota w latach 2004 – 2006 (dane w PLN)



Źródło: Sprawozdania z wykonania budżetu z lata 2004 – 2006



Kwota, którą Gmina Białe Błota mogła w 2004 roku przeznaczyć na pokrycie wydatków na spłatę zadłużenia (odsetki + kapitał od zaciągniętych kredytów, pożyczek czy wyemitowanych obligacji), a następnie na realizację inwestycji wyniosła 5 017 391 PLN, co stanowiło 23,2% dochodów (bez uwzględnienia dotacji i środków pozabudżetowych na inwestycje), jakie Gmina otrzymała w tym okresie.

W 2005 roku wielkość wolnych środków wyniosła 5 914 536 PLN, co stanowiło 23,5% dochodów uzyskanych (bez uwzględnienia dotacji i środków pozabudżetowych na inwestycje) przez Gminę. Kwota wolnych środków wygospodarowanych w 2005 roku była wyższa o 17,9% w porównaniu ze środkami wygospodarowanymi z tego tytułu w 2004 roku.

W 2006 roku wielkość wolnych środków wyniosła 8 971 771 PLN, co stanowiło 29,1% dochodów uzyskanych (bez uwzględnienia dotacji i środków pozabudżetowych na inwestycje) przez Gminę. Kwota wolnych środków wygospodarowanych w 2006 roku była wyższa o 51,7% w porównaniu ze środkami wygospodarowanymi z tego tytułu w 2005 roku.

ROZDZIAŁ 7. WIELOLETNI PLAN FINANSOWY





7.1. WIELOLETNI PLAN FINANSOWY NA LATA 2007 – 2013

Poniższe zestawienie obejmuje listę zadań przewidzianych do realizacji na terenie Gminy Białe Błota w ramach Planu Rozwoju Lokalnego. Ze względu na kontynuowanie zadań z roku 2007 podano informację nt. poniesionych nakładów.

Tabela 16. Projekty przewidziane do realizacji w latach 2007 – 2010

KODY	Nazwa zadania	Dane techniczne	2007		2008				2009				2010			
		Całkowity koszt zadania	Koszt zadania	Środki własne		W tym środki				W tym środki				W tym środki		
							Zewn.śr. bezzwr.				Zewn.śr. bezzwr.				Zewn.śr. bezzwr.	
							koszt zadania	Własne			Środki UE	Środki inne			koszt zadania	Własne
INWESTYCJE REALIZOWANE NA TERENIE SOŁECTWA BIAŁE BŁOTA																
DR02	Budowa jezdni i chodników ul. Gronowej, ul. Czwartaków, ul. Chudoby, ul. Cukierniczej w Białych Błotach warunkiem poprawy atrakcyjności w gminie	0,32 0,25 0,49 0,12 ----- 1,18 2 305 900	40 200	40 200					736 926	368 463	368 463		1 528 774	764 387	764 387	
DR03	Budowa jezdni i chodników ul. Brackiej i ul. Bartniczej w Białych Błotach warunkiem poprawy atrakcyjności w gminie	0,32 0,15 ----- 0,47 816 300	40 300	40 300					776 000	776 000			0			
DR04	Budowa jezdni ulicy Guliwera w Białych Błotach	0,48 1 383 703	783 703	783 703	600 000	600 000			0				0			



KODY	Nazwa zadania	Dane techniczne Całkowity koszt zadania	2007		2008				2009				2010			
			Koszt zadania	Środki własne	koszt zadania	W tym środki		koszt zadania	W tym środki		koszt zadania	W tym środki				
							Zewn.śr. bezzwr.			Zewn.śr. bezzwr.						
												Środki UE	Środki inne	Środki UE	Środki inne	
DR05	Budowa ulic osiedlowych w miejscowości Białe Błota: Jutrzenki, Czysta	zrealizowane płatność 1 429 364	652 644	652 644	776 720	776 720			0				0			
DR09	Wykonanie odwodnienia ul. Szubińskiej w miejscowości Białe Błota	Długość rury PCV o śr. 400 mm – 549 mb Długość o śr 200 mm – 18 mb 220 000	13 725	13 725	206 275	206 275			0				0			
DR07	Budowa jezdni i chodników w cyklu jednorocznym <u>Rok 2009</u> ul. Chełmińska, Cedrowa, Chmielna, Czekoladowa, Cynowa, Czajcza, Ułana, Zeusa, <u>Drzewna</u> , Daliowa, ----- <u>Rok 2010</u> Daleka, Żaków, Duńska Hebanowa Gwarna, Literacka, Olchowa,	0,21 0,22 0,16 0,41 0,30 0,43 0,08 0,08 0,46 0,07 ----- 2,44 0,31 0,06 0,42 0,16 0,31 0,25 0,24														



KODY	Nazwa zadania	Dane techniczne Całkowity koszt zadania	2007		2008				2009				2010			
			Koszt zadania	Środki własne	koszt zadania	W tym środki		koszt zadania	W tym środki		koszt zadania	W tym środki				
							Zewn.śr. bezzwr.			Zewn.śr. bezzwr.			Zewn.śr. bezzwr.			
							Środki UE			Środki inne			Środki UE	Środki inne	Środki UE	Środki inne
	Zeńców, Kadetów, Epokowa, Bazaltowa, Arlekina, Alpejskia, ----- 2,89 <u>Rok 2011</u> ul. Młoda, Turkusowa, Mokra, Miła, Trawiasta, Lutników, Lechnicka, Ogniskowa, Piesza, Konwaliowa, Tulipanowa, Szaflerowa, Żonkilowa, Alibaby ----- 2,40 <u>Rok 2012</u> ul. Azaltowa, Asfaltowa, Jaśminowa, ----- 0,51 <u>Rok 2013</u> ul. Betonowa (od Prefabetu)	0,21 0,21 0,15 0,31 0,14 0,12 ----- 2,89 0,19 0,07 0,04 0,14 0,10 0,21 0,21 0,10 0,48 0,09 0,24 0,01 0,12 0,40 ----- 2,40 0,23 0,19 0,09 ----- 0,51 0,44														
		10 920 768	0						3 001 664	3 001 664			3 419 104	3 419 104		



KODY	Nazwa zadania	Dane techniczne Całkowity koszt zadania	2007		2008				2009				2010			
			Koszt zadania	Środki własne	koszt zadania	W tym środki			koszt zadania	W tym środki			koszt zadania	W tym środki		
							Zewn.śr. bezzwr.				Zewn.śr. bezzwr.				Zewn.śr. bezzwr.	
							Środki UE	Środki inne			Środki UE	Środki inne			Środki UE	Środki inne
DR11	Budowa jezdni ulicy Leśnej w Białych Błotach	0,25 530 000	30 000	30 000	0				0				500 000	500 000		
DR12	Budowa jezdni i chodników ul. Chlebową, ul. Barycka, ul. Forteczna, ul. Jaracza, ul. Goplany, ul. Dworska w Białych Błotach warunkiem poprawy atrakcyjności w gminie	0,25 1,23 0,27 0,20 0,34 0,13 ----- 2,42 1 484 160							0				0			
	Projekt i budowa kanalizacji sanitarnej i deszczowej w ul. Parkowej oraz kanalizacji sanitarnej w ul. Wierzbowej i Kapicznej w Białych Błotach	ul.Parkowa w m kan. san.: graw. 170,5, tłoczna 112,5 prz.wodoc. 23,5 kan. deszcz. graw. 216,5 tłoczna 13,5 przył.wod.17,8 ul. Wierz+ Kapl graw. 548,6 tłocz. 13,5 prz.wod. 17,8 1 817 690	17 690	17 690					1 800 000	1 800 000			0			
DR13	Budwa jezdni i chodników ul. Ostrózk, ul. Hodowlana, ul. Hipiczna, ul. Ludowa, ul.Niedzielna,	0,35 0,75 0,63 0,46 0,68			0	0	0		761 140	418 390	342 750		3 415 600	1 707 800	1 707 800	



KODY	Nazwa zadania	Dane techniczne Całkowity koszt zadania	2007		2008				2009				2010			
			Koszt zadania	Środki własne	koszt zadania	W tym środki			koszt zadania	W tym środki			koszt zadania	W tym środki		
						Własne	Zewn.śr. bezzwr.			Własne	Zewn.śr. bezzwr.			Własne	Zewn.śr. bezzwr.	
							Środki UE	Środki inne			Środki UE	Środki inne			Środki UE	Środki inne
	ul. Gontowa, ul. Czahary, ul. Temidy, ul. Jantarowa, ul. Popiela w Białych Błotach warunkiem poprawy atrakcyjności w gminie	0,35 0,38 0,26 0,69 0,16 ----- 4,71 6 392 540														
INWESTYCJE REALIZOWANE NA TERENIE SOŁECTWA KRUSZYN KRAJEŃSKI																
	Projekty (chodników) i jezdni oraz budowa ul. Świerkowej, Łąkowej, Kwiatowej w Kruszyńskim Krajeńskim	1,46 1,33 0,87 ----- 3,66 3 667 714	67 714	67 714					3 600 000	1 800 000	1 800 000		0			
INWESTYCJE REALIZOWANE NA TERENIE SOŁECTWA LISI OGON																
	Budowa jezdni i chodników w cyklu jednorocznym ul. Poczłowa w Lisi Ogonie	500 000			0				0				500 000	500 000		
IN07	Budowa świetlicy wiejskiej w Lisim Ogonie (budowa I części)	kubatura – 578 m³ pow.użyłk. 128,52m² 557 222	7 222	7 222	250 000	250 000	0		300 000	300 000	0		0			



KODY	Nazwa zadania	Dane techniczne	2007		2008				2009				2010			
		Całkowity koszt zadania	Koszt zadania	Środki własne	koszt zadania	W tym środki			koszt zadania	W tym środki			koszt zadania	W tym środki		
						Własne	Zewn.śr. bezzwr.			Własne	Zewn.śr. bezzwr.			Własne	Zewn.śr. bezzwr.	
							Środki UE	Środki inne			Środki UE	Środki inne			Środki UE	Środki inne
DR16	Budowa jezdni (chodników) ul. Hubertusa w Lisim Ogonie – I etap	0,67 400 000	0		0				0				0			
DR20	Budowa jezdni i chodników ul. Sielskiej, ul. Spokojnej, ul. Starowiejskiej w Lisim Ogonie - I etap	0,13 0,11 0,30 ----- 0,54 500 000	0		0				0				0			
INWESTYCJE REALIZOWANE NA TERENIE SOŁECTWA CIELE																
DR08	Projekt i budowa chodników i jezdni ulic Osiedle i Źródłana w Cielu – I etap	1,77 1,68 ----- 3,45 3 700 000	49 166	49 166	0				200 000	100 000	100 000		3 450 834	1 725 417	1 725 417	
IN04	Zbiornik retencyjny wody pitnej w Cielu	zrealizowane 1 285 000	1 285 000	1 285 000	0				0				0			
IN17	Dobudowa zbiornika retencyjnego w Cielu	820 000			0				0				0			
	Projekt i budowa kanalizacji w Cielu	730 000	0		450 000	180 000	270 000		280 000	112 000	168 000					
INWESTYCJE REALIZOWANE NA TERENIE SOŁECTWA ŁOCHOWO																



KODY	Nazwa zadania	Dane techniczne	2007		2008				2009				2010			
		Całkowity koszt zadania	Koszt zadania	Środki własne	koszt zadania	W tym środki			koszt zadania	W tym środki			koszt zadania	W tym środki		
						Własne	Zewn.śr. bezzwr.			Własne	Zewn.śr. bezzwr.			Własne	Zewn.śr. bezzwr.	
							Środki UE	Środki inne			Środki UE	Środki inne			Środki UE	Środki inne
IN18	Budowa czwartego zbiornika retencyjnego w Łochowie	190 000			0				0				0			
IN09	Projekt i budowa (chodników) i jezdni ulic Brzozowej i Jałowcowej w Łochowie, Etap I	1,27 0,35 ----- 1,62 2 000 000	24 766	24 766	987 617	987 617			987 617	987 617			0			
INWESTYCJE REALIZOWANE NA TERENIE SOŁECTWA ŁOCHOWICE																
IN08	Projekt budowy świetlicy wiejskiej w Łochowicach (budowa I części)	Kubatura – 578 m³ Pow. użytko. 128,52 m² 556 393														
			6 393	6 393	250 000	250 000	0		300 000	300 000	0		0			
INWESTYCJE REALIZOWANE NA TERENIE SOŁECTWA MUROWANIEC																
DR20	Budowa jezdni i chodników ulicy Wierzbowej od torów kolejowych a następnie ul. Opalowej do drogi powiatowej Łochowo – Lipniki nr 1536 C w Murowańcu	0,95 1 300 000														
					0				0				0			
DR15	Budowa jezdni (chodników) ul. Wierzbowej od drogi krajowej nr	0,94							1 000 000	1 000 000			0			
					0											



KODY	Nazwa zadania	Dane techniczne	2007		2008				2009				2010			
		Całkowity koszt zadania	Koszt zadania	Środki własne	koszt zadania	W tym środki			koszt zadania	W tym środki			koszt zadania	W tym środki		
						Własne	Zewn.śr. bezzwr.			Własne	Zewn.śr. bezzwr.			Własne	Zewn.śr. bezzwr.	
							Środki UE	Środki inne			Środki UE	Środki inne			Środki UE	Środki inne
	5 do torów kolejowych w Murowańcu	1 000 000														
INWESTYCJE REALIZOWANE NA TERENIE SOŁECTWA PRĄDKI																
	Budowa jezdni (chodników) w cyklu jednorocznym ul. Uroczysko w Prądkach	0,45 500 000							500 000	500 000						
INWESTYCJE REALIZOWANE NA TERENIE SOŁECTWA PRZYŁĘKI																
DR06	Modernizacja nawierzchni drogi do TLH (ul. Biznesowa) w miejscowości Przyłęki	0,85 1 776 044, 4														
DR18	Budowa jezdni (chodników) ul. Mostowej i ul. Dymnej w Przyłękach	0,42 0,63 ----- 1,05 1 500 000														
INWESTYCJE REALIZOWANE NA TERENIE SOŁECTWA TRZCINEC																
DR17	Budowa jezdni (chodników) w 2008 r. ul. Łosiowa w 2009 r. ul. Jemiołowa i ul. Łabędzia	0,27 0,48 ----- 0,75 1 140 000														



KODY	Nazwa zadania	Dane techniczne Całkowity koszt zadania	2007		2008				2009				2010			
			Koszt zadania	Środki własne	koszt zadania	W tym środki			koszt zadania	W tym środki			koszt zadania	W tym środki		
						Własne	Zewn.śr. bezzwr.			Własne	Zewn.śr. bezzwr.			Własne	Zewn.śr. bezzwr.	
							Środki UE	Środki inne			Środki UE	Środki inne			Środki UE	Środki inne
INWESTYCJE REALIZOWANE NA TERENIE SOŁECTWA ZIELONKA																
DR19	Budowa jezdni (chodników) ul. Bocianowo i ul. Biedronki w Zielonce	0,58 0,94 ----- 1,52 1 500 000			0				0				0			
DR21	Budowa głównych ciągów komunikacyjnych na terenie gminy w sołectwie Zielonka ul. Żołędziowa, ul. Jodłowa, ul. Wrzosowa, ul. Bydgoska	0,56 1,75 0,65 0,84 ----- 3,8 2 000 000							2 000 000	1 500 000	500 000		0			
	Budowa jezdni (chodników) w cyklu jednorocznym ul. Rumiankowa w Zielonce	0,21 500 000			0				0				0			
INWESTYCJE OBEJMUJĄCE WIECEJ NIŻ JEDNO SOŁECTWO																
DR01	Oświetlenie ulic gminnych	2 150 000			350 000	350 000			300 000	300 000			300 000	300 000		
DR10	Rozwój systemu dróg gminnych (ul. Centralna, Kruszyńska,	0,79 0,43	97 600	97 600	2 000 000	1 200 000	800 000		2455952,55	1473571,53	982381,02		2455952,55	1473571,53	982381,02	



KODY	Nazwa zadania	Dane techniczne Całkowity koszt zadania	2007		2008				2009				2010			
			Koszt zadania	Środki własne	koszt zadania	W tym środki			koszt zadania	W tym środki			koszt zadania	W tym środki		
						Własne	Zewn.śr. bezzwr.			Własne	Zewn.śr. bezzwr.			Własne	Zewn.śr. bezzwr.	
							Środki UE	Środki inne			Środki UE	Środki inne			Środki UE	Środki inne
	Sloneczna) łączących drogę ekspresową S-5 w m. Kruszyn Krajeński, z drogą wojewódzką nr 223 w m. Białe Błota, jako warunek podniesienia atrakcyjności gminy Białe Błota	0,63 ----- 1,85 7 009 505,10														
EDS0 2	Budowa sali gimnastycznej przy gimnazjum w Białych Błotach	zrealizowano 1 483 226														
			1 483 226	1 483 226	0				0				0			
EDS0 3	Rozbudowa Szkoły w Łochowie II	Kubatura II – 12314,59 m³, Kubatura III – 5339,82 m³ 3 300 000														
					0				500 000	500 000			1 000 000	1 000 000		
EDS0 4a	Budowa kompleksu boisk sportowych w Białych Błotach	Bisko o wym. 11629,4m² 2 515 616														
			15 616	15 616	2 000 000	2 000 000			500 000	500 000			0			
EDS0 7	Termomodernizacja budynku Szkoły Podstawowej w Białych Błotach	Kub. ogrzew. Budynku 20 265m³ 1 018 000														
			18 000	18 000	1 000 000	300 000		700 000	0				0			
EDS0 8	Budowa boiska z trawy syntetycznej w ramach programu	Pow. bioska wielofunkcyjneg o 2176 m² Pow. chodn. 54 m²														
					600 000	280 000		320 000	0				0			



KODY	Nazwa zadania	Dane techniczne Całkowity koszt zadania	2007		2008				2009				2010			
			Koszt zadania	Środki własne	koszt zadania	W tym środki		koszt zadania	W tym środki		koszt zadania	W tym środki				
							Zewn.śr. bezzwr.			Zewn.śr. bezzwr.			Zewn.śr. bezzwr.			
														Środki UE	Środki inne	Środki UE
	„blisko boisko” przy Zespole Szkół w Łochowie	m² 650 000	50 000	50 000												
EDS09	Budowa boiska sportowego dla obsługi sportu wraz z infrastrukturą techniczną w Łochowie	Pow. boiska 9200m² całk. Pow. urządzeń sportowych 10154,20 m² 307 000	7 000	7 000	300 000	300 000		0				0				
IN02	Spięcie sieci wodociągowej wododziału Ciele i Łochowo wzdłuż drogi Nakło – Bydgoszcz	130 000			0			130 000	130 000			0				
IN03	Projekt, budowa i wyposażenie budynku urzędu gminy	2 700 000			0			200 000	200 000							
IN05	Rozbudowa systemu kanalizacji sanitarnej w Gminie Białe Błota w sołectwach: Lisi Ogon, Łochowo – Łochowice	Kolek. graw Ø200 –Ø300 mm dł ca 93,18 km Kol. tłocz. Ø50-Ø200 mm dł ca 12,29 km przep. ścieków 51, przyłącza ca 5000 sztuk 30 680 000			1 340 000	1 340 000	0	4 668 000	2 334 000	2 334 000	0	6 168 000	3 084 000	3 084 000		



KODY	Nazwa zadania	Dane techniczne Całkowity koszt zadania	2007		2008				2009				2010			
			Koszt zadania	Środki własne	koszt zadania	W tym środki			koszt zadania	W tym środki			koszt zadania	W tym środki		
							Zewn.śr. bezzwr.				Zewn.śr. bezzwr.				Zewn.śr. bezzwr.	
							Środki UE	Środki inne			Środki UE	Środki inne			Środki UE	Środki inne
IN10	Projekt i budowa ścieżki pieszo-rowerowej na terenie sołectw Trzciniec i Białe Błota warunkiem poprawy szans rozwojowych w Gminie	Zadanie umieszczono w indykatorywnym wykazie projektów kluczowych														
		1 340 000	40 000	40 000					1 300 000	650 000	650 000		0			
IN11	Budowa ścieżki rowerowej Łochowo – Bydgoszcz III etap od kładki do granic Bydgoszczy															
		650 000	50 000	50 000	200 000	200 000			400 000	400 000			0			
IN12	Zakup gruntów	615 135	65 135	65 135					300 000	300 000			100 000	100 000		
IN15	Wymiana średnic wodociągów magistralnych Ciele – Białe Błota	670 000			0				0				670 000	335 000	335 000	
IN16	Budowa wodociągu Jasiniec, Drzewce, Lisi Ogon	443 000			0				0				443 000	221 500	221 500	
IN19	Pospinanie pierścieni wodociągowych, likwidacja wąskich gardeł	420 000			0				0				0			



KODY	Nazwa zadania	Dane techniczne Całkowity koszt zadania	2007		2008				2009				2010			
			Koszt zadania	Środki własne	koszt zadania	W tym środki			koszt zadania	W tym środki			koszt zadania	W tym środki		
						Własne	Zewn.śr. bezzwr.			Własne	Zewn.śr. bezzwr.			Własne	Zewn.śr. bezzwr.	
							Środki UE	Środki inne			Środki UE	Środki inne			Środki UE	Środki inne
	Budowa Komisariatu Policji wraz z wewnętrzną isttalcją gazową w budynku oraz infrastrukturą techniczną na terenie działki nr 154/33 położonej w miejscowości Białe Błota (dotacja)	450 000	450 000	450 000	0				0				0			
EDS06	Projekt, rozbudowa i modernizacja gminnego przedszkola w Białych Błotach	zrealizowano 1 194 000		424 000	770 000	770 000			0				0			
	Projekt i termomodernizacj a budynku Gminnego Przedszkola w Białych Błotach	kubatura cz. ogrzewanej 3 580m³ 730 000			730 000	180 000		550 000								
	Dofinansowanie modernizacji ośrodka zdrowia w Białych Błotach	2008 – budowa schodów zewnętrznych, zakup i montaż windy dla osób niepełnospra-wnych 750 000			340 000	340 000			410 000	410 000			0			



KODY	Nazwa zadania	Dane techniczne Całkowity koszt zadania	2007		2008				2009				2010			
			Koszt zadania	Środki własne	koszt zadania	W tym środki			koszt zadania	W tym środki			koszt zadania	W tym środki		
							Zewn.śr. bezzwr.				Zewn.śr. bezzwr.				Zewn.śr. bezzwr.	
							Środki UE	Środki inne			Środki UE	Środki inne			Środki UE	Środki inne
EDS04b	Budowa dróg technologicznych oraz basenu przy Gimnazjum w Białych Błotach	zakładana pow zabudowy 1657,1 m² kubatura 10861,2 m³ 12 000 000			0				0				6 000 000	3 000 000	3 000 000	
		124 628 280,5	5 769 290	5 769 290	16 210 612	13 086 612	1 486 000	1 638 000	28697313.95	21163714.17	7533599.78		29951264.55	18130779.53	11820485.02	

Źródło: Dane Urzędu Gminy w Białych Błotach



Tabela 17. Projekty przewidziane do realizacji w latach 2011 – 2013

KODY	Nazwa zadania	Długość w km Całkowity koszt zadania	2011				2012				2013			
			koszt zadania	W tym środki			koszt zadania	W tym środki			koszt zadania	W tym środki		
				Własne	Zewnętrzne środki bezzwrotne			Własne	Zewnętrzne środki bezzwrotne			Własne	Zewnętrzne środki bezzwrotne	
					Środki UE	Środki inne			Środki UE	Środki inne			Środki UE	Środki inne
INWESTYCJE REALIZOWANE NA TERENIE SOŁECTWA BIAŁE BŁOTA														
DR02	Budowa jezdni i chodników: ul. Gronowej, ul. Czwartaków, ul. Chudoby, ul. Cukierniczej w Białych Błotach warunkiem poprawy atrakcyjności w gminie	0,32 0,25 0,49 0,12 ----- 1,18 2 305 900	0				0				0			
DR03	Budowa jezdni i chodników ul. Brackiej i ul. Bartniczej w Białych Błotach warunkiem poprawy atrakcyjności w gminie	0,32 0,15 ----- 0,47 816 300	0				0				0			
DR04	Budowa jezdni ulicy Guliwera w Białych Błotach	0,48 1 383 703	0				0				0			
DR05	Budowa ulic osiedlowych w miejscowości Białe Błota: Jutrzenki, Czysła	zrealizowane płatność 1 429 364	0				0				0			



KODY	Nazwa zadania	Długość w km	2011				2012				2013				
			koszt zadania	W tym środki			koszt zadania	W tym środki			koszt zadania	W tym środki			
				Własne	Zewnętrzne środki bezzwrotne			Własne	Zewnętrzne środki bezzwrotne			Własne	Zewnętrzne środki bezzwrotne		
					Środki UE	Środki inne			Środki UE	Środki inne			Środki UE	Środki inne	
DR09	Wykonanie odwodnienia ul. Szubińskiej w miejscowości Białe Błota	Długość rury PCV o śr. 400 mm – 549 mb Długość o śr 200 mm – 18 mb 220 000	0				0				0				
DR07	Budowa jezdni (chodników) w cyklu jednorocznym														
	<u>Rok 2009</u>														
	ul. Chełmińska,	0,21													
	Cedrowa,	0,22													
	Chmielna,	0,16													
	Czekoladowa,	0,41													
	Cynowa,	0,30													
	Czajcza,	0,43													
	Ułana,	0,08													
	Zeusa,	0,08													
	<u>Drzewna,</u>	0,46													
	Daliowa,	0,07													

		2,44													
	<u>Rok 2010</u>														
	Daleka,	0,31													
	Żaków,	0,06													
	Duńska,	0,42													
	Hebanowa,	0,16													
	Gwarna,	0,31													
	Literacka,	0,25													
	Olchowa,	0,24													
	Żeńców,	0,21													
	Kadetów,	0,21													
	Epokowa,	0,15		1 500 000	1 500 000			1 500 000	1 500 000			1 500 000	1 500 000		



KODY	Nazwa zadania	Długość w km Całkowity koszt zadania	2011				2012				2013				
			koszt zadania	W tym środki			koszt zadania	W tym środki			koszt zadania	W tym środki			
				Własne	Zewnętrzne środki bezzwrotne			Własne	Zewnętrzne środki bezzwrotne			Własne	Zewnętrzne środki bezzwrotne		
					Środki UE	Środki inne			Środki UE	Środki inne			Środki UE	Środki inne	
	Bazaltowa, Arlekina, Alpejskia, <u>Rok 2011</u> ul. Młoda, Turkusowa, Mokra, Miła, Trawiasta, Lutników, Lechnicka, Ogniskowa, Piesza, Konwaliowa, Tulipanowa, Szafirowa, Żonkilowa, Alibaby <u>Rok 2012</u> Ul. Azaltowa, Asfaltowa, Jaśminowa, <u>Rok 2013</u> ul. Betonowa (od Prefabetu)	0,31 0,14 0,12 ----- 2,89 0,19 0,07 0,04 0,14 0,10 0,21 0,21 0,10 0,48 0,09 0,24 0,01 0,12 0,40 ----- 2,40 0,23 0,19 0,09 ----- 0,51 0,44													
		10 920 768													



KODY	Nazwa zadania	Długość w km Całkowity koszt zadania	2011				2012				2013			
			koszt zadania	W tym środki			koszt zadania	W tym środki			koszt zadania	W tym środki		
				Własne	Zewnętrzne środki bezzwrotne			Własne	Zewnętrzne środki bezzwrotne			Własne	Zewnętrzne środki bezzwrotne	
					Środki UE	Środki inne			Środki UE	Środki inne			Środki UE	Środki inne
DR11	Budowa jezdni ulicy Leśnej w Białych Błotach	0,25 530 000	0				0				0			
DR12	Budowa jezdni i chodników ul. Chlebowej, ul. Barycka, ul. Forteczna, ul. Jaracza, ul. Goplany, ul. Dworska w Białych Błotach warunkiem poprawy atrakcyjności w gminie	0,25 1,23 0,27 0,20 0,34 0,13 ----- 2,42 1 484 160									0			
	Projekt i budowa kanalizacji sanitarnej i deszczowej w ul. Parkowej oraz kanalizacji sanitarnej w ul. Wierzbowej i Kapicznej w Białych Błotach	ul.Parkowa w m kan. san.: graw. 170,5, tłoczna 112,5 prz.wodoc. 23,5 kan. deszcz. graw. 216,5 tłoczna 13,5 przył.wod.17,8 ul. Wierz+ Kapl graw. 548,6 tłocz. 13,5 prz.wod. 17,8 1 817 690	0				0				0			
DR13	Budowa jezdni i chodników ul. Ostróżki, ul. Hodowlanej, ul. Hipicznej, ul. Ludowej, ul.Niedzielnej, ul. Gontowej.	0,35 0,75 0,63 0,46 0,68 0,35	2 215 800	1 107 900	1 107 900		0				0			



KODY	Nazwa zadania	Długość w km Całkowity koszt zadania	2011				2012				2013			
			koszt zadania	W tym środki			koszt zadania	W tym środki			koszt zadania	W tym środki		
				Własne	Zewnętrzne środki bezzwrotne			Własne	Zewnętrzne środki bezzwrotne			Własne	Zewnętrzne środki bezzwrotne	
					Środki UE	Środki inne			Środki UE	Środki inne			Środki UE	Środki inne
	ul. Czahary, ul. Temidy, ul. Jantarowej, ul. Popiela w Białych Błotach warunkiem poprawy atrakcyjności w gminie	0,38 0,26 0,69 0,16 ----- 4,71 6 392 540												
INWESTYCJE REALIZOWANE NA TERENIE SOŁĘCTWA KRUSZYN KRAJEŃSKI														
	Projekty (chodników) i jezdni oraz budowa ul. Świerkowej, Łąkowej, Kwiatowej w Kruszynie Krajeńskim	1,46 1,33 0,87 ----- 3,66 3 667 714												
INWESTYCJE REALIZOWANE NA TERENIE SOŁĘCTWA LISI OGON														
	Budowa jezdni i chodników w cyklu jednorocznym ul. Pocztowej w Lisim Ogonie	500 000												
IN07	Budowa świetlicy wiejskiej w Lisim Ogonie (budowa I części)	kubatura 578 m³, pow. użytk. 128,52 m² 557 222												



KODY	Nazwa zadania	Długość w km Całkowity koszt zadania	2011				2012				2013			
			koszt zadania	W tym środki			koszt zadania	W tym środki			koszt zadania	W tym środki		
				Własne	Zewnętrzne środki bezzwrotne			Własne	Zewnętrzne środki bezzwrotne			Własne	Zewnętrzne środki bezzwrotne	
					Środki UE	Środki inne			Środki UE	Środki inne			Środki UE	Środki inne
DR16	Budowa jezdni (chodników) ul. Hubertusa w Lisim Ogonie – I etap	0,67 400 000	400 000	200 000	200 000		0				0			
DR20	Budowa jezdni i chodników ul. Sielskiej, ul. Spokojnej, ul. Starowiejskiej w Lisim Ogonie – I etap	0,13 0,11 0,30 ----- 0,54 500 000									500 000	500 000		
INWESTYCJE REALIZOWANE NA TERENIE SOŁĘCTWA CIELE														
DR08	Projekt i budowa chodników i jezdni ulic Osiedle i Źródlana w Cielu – I etap	1,77 1,68 ----- 3,45 3 700 000	0				0				0			
IN04	Zbiornik retencyjny wody pitnej w Cielu	zrealizowane 1 285 000	0				0				0			
IN17	Dobudowa zbiornika retencyjnego w Cielu	820 000	820 000	410 000	410 000		0				0			
	Projekt i budowa kanalizacji w Cielu	730 000	0				0				0			
INWESTYCJE REALIZOWANE NA TERENIE SOŁĘCTWA ŁOCHOWO														



KODY	Nazwa zadania	Długość w km Całkowity koszt zadania	2011				2012				2013			
			koszt zadania	W tym środki			koszt zadania	W tym środki			koszt zadania	W tym środki		
				Własne	Zewnętrzne środki bezzwrotne			Własne	Zewnętrzne środki bezzwrotne			Własne	Zewnętrzne środki bezzwrotne	
					Środki UE	Środki inne			Środki UE	Środki inne			Środki UE	Środki inne
IN18	Budowa czwartego zbiornika retencyjnego w Łochowie	190 000	0				190 000	95 000	95 000		0			
IN09	Projekt i budowa (chodników) i jezdni ulic Brzozowej i Jałowcowej w Łochowie, Etap I	1,27 0,35 ----- 1,62 2 000 000	0				0				0			
INWESTYCJE REALIZOWANE NA TERENIE SOŁECTWA ŁOCHOWICE														
IN08	Projekt budowy świetlicy wiejskiej w Łochowicach (budowa I części)	kubatura – 578 m³, pow. użytk. 128,52 m² 556 393	0				0				0			
INWESTYCJE REALIZOWANE NA TERENIE SOŁECTWA MUROWANIEC														
DR15	Budowa jezdni (chodników) ulicy Wierzbowej od torów kolejowych a następnie ul. Opalowej do drogi powiatowej Łochowo – Lipniki nr 1536 C w Murowańcu	0,94 1 000 000	0				0				0			



KODY	Nazwa zadania	Długość w km Całkowity koszt zadania	2011				2012				2013			
			koszt zadania	W tym środki			koszt zadania	W tym środki			koszt zadania	W tym środki		
				Własne	Zewnętrzne środki bezzwrotne			Własne	Zewnętrzne środki bezzwrotne			Własne	Zewnętrzne środki bezzwrotne	
					Środki UE	Środki inne			Środki UE	Środki inne			Środki UE	Środki inne
DR20	Budowa jezdni i chodników ulicy Wierzbowej od torów kolejowych a następnie ul. Opalowej do drogi powiatowej Łochowo – Lipniki nr 1536 C w Murowańcu	0,95 1 300 000	1 300 000	650 000	650 000						0			
INWESTYCJE REALIZOWANE NA TERENIE SOŁĘCTWA PRĄDKI														
	Budowa jezdni (chodników) w cyklu jednorocznym ul. Uroczysko w Prądkach	0,45 500 000									0			
INWESTYCJE REALIZOWANE NA TERENIE SOŁĘCTWA PRZYŁĘKI														
DR06	Modernizacja nawierzchni drogi do TLH (ul. Biznesowa) w miejscowości Przyłęki	0,85 1 766 004,40									0			
DR18	Budowa jezdni (chodników) ul. Mostowej i ul. Dymnej w Przyłękach	0,42 0,63 ----- 1,05 1 500 000									0			
INWESTYCJE REALIZOWANE NA TERENIE SOŁĘCTWA TRZCINIEC														



KODY	Nazwa zadania	Długość w km Całkowity koszt zadania	2011				2012				2013			
			koszt zadania	W tym środki			koszt zadania	W tym środki			koszt zadania	W tym środki		
				Własne	Zewnętrzne środki bezzwrotne			Własne	Zewnętrzne środki bezzwrotne			Własne	Zewnętrzne środki bezzwrotne	
					Środki UE	Środki inne			Środki UE	Środki inne			Środki UE	Środki inne
DR17	Budowa jezdni (chodników) w 2008 r. ul.Sarnia i ul. Łosiowa w 2009 r. ul. Jemiołowa i ul. Łabędzia	0,27 0,48 ----- 0,75 1 140 000	0				0				0			
INWESTYCJE REALIZOWANE NA TERENIE SOŁĘCTWA ZIELONKA														
DR21	Budowa głównych ciągów komunikacyjnych na terenie gminy w sołectwie Zielonka ul. Żołędziowa, ul. Jodłowa, ul. Wrzosowa, ul. Bydgoska	0,56 1,75 0,65 0,84 ----- 3,80 2 000 000	0				0				0			
DR19	Budowa jezdni (chodników) ul. Bocianowo i ul. Biedronki w Zielonce	0,58 0,94 ----- 1,52 1 500 000	500 000	250 000	250 000		1 000 000	500 000	500 000					



KODY	Nazwa zadania	Długość w km	2011				2012				2013			
			koszt zadania	W tym środki			koszt zadania	W tym środki			koszt zadania	W tym środki		
		Własne		Zewnętrzne środki bezzwrotne		Własne		Zewnętrzne środki bezzwrotne		Własne		Zewnętrzne środki bezzwrotne		
				Środki UE	Środki inne			Środki UE	Środki inne			Środki UE	Środki inne	
	Budowa jezdni (chodników) w cyklu jednorocznym ul. Rumiankowa w Zielonce	0,21 500 000									500 000	250 000	250 000	
INWESTYCJE OBEJMUJĄCE WIĘCEJ NIŻ JEDNO SOŁECTWO														
DR01	Oświetlenie ulic gminnych	2 150 000	300 000	300 000			300 000	300 000			600 000	600 000		
DR10	Rozwój systemu dróg gminnych(ul. Centralna, Kruszyńska, Słoneczna) łączących drogę ekspresową S-5 w m. Kruszyn Krajeński, z drogą wojewódzką nr 223 w m. Białe Błota, jako warunek podniesienia atrakcyjności gminy Białe Błota	0,79 0,43 0,63 ----- 1,85 7 009 505,10					0			0				
EDS02	Budowa sali gimnastycznej przy gimnazjum w Białych Błotach	zrealizowano 1 483 226					0				0			



KODY	Nazwa zadania	Długość w km Całkowity koszt zadania	2011				2012				2013			
			koszt zadania	W tym środki			koszt zadania	W tym środki			koszt zadania	W tym środki		
				Własne	Zewnętrzne środki bezzwrotne			Własne	Zewnętrzne środki bezzwrotne			Własne	Zewnętrzne środki bezzwrotne	
					Środki UE	Środki inne			Środki UE	Środki inne			Środki UE	Środki inne
EDS03	Rozbudowa Szkoły w Łochowie II etap	KubaturaII – 12314,59 m³, Kubatura III – 5339,82 m³ 3 300 000	1 800 000	1 800 000	0		0	0	0	0		0		
EDS04a	Budowa kompleksu boisk sportowych w Białych Błotach	Boisko o wym. 11629,4 m² 2 515 616	0				0	0	0	0		0		
EDS07	Termomodernizacja budynku Szkoły Podstawowej w Białych Błotach	Kub. ogrzew. budynku 20 265 m³ 1 018 000	0				0				0			
EDS08	Budowa boiska z trawy syntetycznej w ramach programu „blisko boisko” przy Zespole Szkół w Łochowie	Pow.boiska wielofunkc. 2176 m², pow. chodn. 54 m² 650 000	0				0				0			
EDS09	Budowa boiska sportowego dla obsługi sportu wraz z infrastrukturą techniczną w Łochowie	Pow. bioska 9200 m², całkow. pow. urządz. sportowych 10154,29 m² 307 000	0				0				0			



KODY	Nazwa zadania	Długość w km Całkowity koszt zadania	2011				2012				2013			
			koszt zadania	W tym środki			koszt zadania	W tym środki			koszt zadania	W tym środki		
				Własne	Zewnętrzne środki bezzwrotne			Własne	Zewnętrzne środki bezzwrotne			Własne	Zewnętrzne środki bezzwrotne	
					Środki UE	Środki inne			Środki UE	Środki inne			Środki UE	Środki inne
IN02	Spięcie sieci wodociągowej wododziału Ciele i Łochowo wzdłuż drogi Nakło – Bydgoszcz	130 000	0				0				0			
IN03	Projekt, budowa i wyposażenia budynku urzędu gminy	2 700 000	1 000 000	1 000 000			1 500 000	1 500 000			0			
IN05	Rozbudowa systemu kanalizacji sanitarnej w Gminie Białe Błota w sołectwach: Lisi Ogon, Łochowo – Łochowice	Kolek. graw Ø200 – Ø300 mm dł ca 93,18 km Kol. tłocz. Ø50-Ø200 mm dł ca 12,29 km przep. ścieków 51, przyłącza ca 5000 sztuk	30 680 000	9 252 000	4 626 000	4 626 000		9 252 000	4 626 000	4 626 000		0		
IN10	Projekt i budowa ścieżki pieszo-rowerowej na terenie sołectw Trzciniec i Białe Błota warunkiem poprawy szans rozwojowych w Gminie	Zadanie umieszczono w indykatywnym wykazie projektów kluczowych	1 340 000	0				0				0		
IN11	Budowa ścieżki rowerowej Łochowo – Bydgoszcz III etap od kładki do granic Bydgoszczy		650 000	0				0				0		



KODY	Nazwa zadania	Długość w km Całkowity koszt zadania	2011				2012				2013			
			koszt zadania	W tym środki			koszt zadania	W tym środki			koszt zadania	W tym środki		
				Własne	Zewnętrzne środki bezzwrotne			Własne	Zewnętrzne środki bezzwrotne			Własne	Zewnętrzne środki bezzwrotne	
					Środki UE	Środki inne			Środki UE	Środki inne			Środki UE	Środki inne
IN12	Zakup gruntów	615 135	50 000	50 000			50 000	50 000			50 000	50 000		
IN15	Wymiana średnic wodociągów magistralnych Ciele – Białe Błota	670 000	0				0				0			
IN16	Budowa wodociągu Jasiniec, Drzewce, Lisi Ogon	443 000	0				0				0			
IN19	Pospinanie pierścieni wodociągowych, likwidacja wąskich gardeł	420 000	0				0				420 000	420 000		
	Budowa Komisariatu Policji wraz z wewnętrzną instalacją gazową w budynku oraz infrastrukturą techniczną na terenie działki nr 154/33 położonej w miejscowości Białe Błota (dotacja)	450 000	0				0				0			
EDS06	Projekt, rozbudowa i modernizacja gminnego przedszkola w Białych Błotach	zrealizowano 1 194 000					0				0			
	Projekt i termomodernizacja budynku Gminnego Przedszkola w	Kubatura cz. ogrzewanej 3580 m³												



KODY	Nazwa zadania	Długość w km Całkowity koszt zadania	2011				2012				2013			
			koszt zadania	W tym środki			koszt zadania	W tym środki			koszt zadania	W tym środki		
				Własne	Zewnętrzne środki bezzwrotne			Własne	Zewnętrzne środki bezzwrotne			Własne	Zewnętrzne środki bezzwrotne	
					Środki UE	Środki inne			Środki UE	Środki inne			Środki UE	Środki inne
	Białych Błotach	730 000												
	Dofinansowanie modernizacji ośrodka zdrowia w Białych Błotach	2008 – budowa schodów zewnętrznych zakup i montaż windy dla osób niepełnosprawnych 750 000	0				0				0			
EDS04b	Budowa dróg technologicznych oraz basenu przy Gimnazjum w Białych Błotach	Zakładana pow. zabudowy 1657,1 m², kubatura 10861,2 m³ 12 000 000	6 000 000	3 000 000	3 000 000		0				0			
		124 628 280.5	25 887 800	15 268 900	10 618 900		14542000	8 946 000	5 596 000		3570000	3320000	250000	

Źródło: Dane Urzędu Gminy w Białych Błotach



Tabela 18. Projekty przewidziane do realizacji w latach 2007 – 2013 zestawienie łączne*

KODY	Nazwa zadania	RAZEM			
		Szacunkowy koszt zadania	Własne (w tym kredyty komercyjne i obligacje)	W tym środki	
				Zewnętrzne środki bezzwrotne	
				Środki UE	Środki inne
	INWESTYCJE REALIZOWANE NA TERENIE SOŁECTWA BIAŁE BŁOTA				
DR02	Budowa jezdni i chodników ul. Gronowej, ul. Czwartaków, ul. Chudoby, ul. Cukierniczej w Białych Błotach warunkiem poprawy atrakcyjności w gminie	2 305 900	1 173 050	1 132 850	0
DR03	Budowa jezdni i chodników ul. Brackiej i ul. Bartniczej w Białych Błotach warunkiem poprawy atrakcyjności w gminie	816 300	816 300	0	0
DR04	Budowa jezdni ulicy Guliwera w Białych Błotach	1 383 703	1 383 703	0	0
DR05	Budowa ulic osiedlowych w miejscowości Białe Błota: Jutrzenki, Czysa	1 429 364	1 429 364	0	0
DR09	Wykonanie odwodnienia ul. Szubińskiej w miejscowości Białe Błota	220 000	220 000	0	0
DR07	Budowa jezdni (chodników) w cyklu jednorocznym <u>Rok 2009</u> ul. Chełmińska, Cedrowa, Chmielna, Czekoladowa, Cynowa, Czajcza, Ułana, Zeusa, <u>Drzewna</u> , Daliowa, <u>Rok 2010</u> ul. Daleka, Żaków, Duńska, Hebanowa, Gwarna, Literacka, Olchowa, Żeńców, Kadetów, Epokowa, Bazaltowa, Arlekina, Alpejska, <u>Rok 2011</u> ul. Młoda, Turkusowa, Mokra, Miła, Trawiasta, Lutników, Lechnicka, Ogniskowa, Piesza, Konwaliowa, Tulipanowa, Szaflarowa, Żonkilowa, Alibaby <u>Rok 2012</u> Ul. Azaltowa, Asfaltowa, Jaśminowa, <u>Rok 2013</u> ul. Betonowa	10 920 768	10 920 768	0	0
DR11	Budowa jezdni ulicy Leśnej w Białych Błotach	530 000	530 000	0	0
DR12	Budowa jezdni i chodników ul. Chlebowej, ul. Baryckiej,	1 484 160	1 484 160	0	0



KODY	Nazwa zadania	RAZEM			
		Szacunkowy koszt zadania	Własne (w tym kredyty komercyjne i obligacje)	W tym środki	
				Zewnętrzne środki bezzwrotne	
				Środki UE	Środki inne
	ul. Fortecznej, ul. Jaracza, ul. Goplany, ul. Dworskiej w Białych Błotach warunkiem poprawy atrakcyjności w gminie				
	Projekt i budowa kanalizacji sanitarnej i deszczowej w ul. Parkowej oraz kanalizacji sanitarnej w ul. Wierzbowej i Kapicznej w Białych Błotach	1 817 690	1 817 690	0	0
DR13	Budwa jezdni i chodników ul. Ostróżki, ul. Hodowlanej, ul. Hipicznej, ul. Ludowej, ul. Niedzielnej, ul. Gontowej, ul. Czahary, ul. Temidy, ul. Jantarowej, ul. Popiela w Białych Błotach warunkiem poprawy atrakcyjności w gminie	6 392 540	3 234 090	3 158 450	0
	INWESTYCJE REALIZOWANE NA TERENIE SOŁECTWA KRUSZYN KRAJEŃSKI				
	Projekty (chodników) i jezdni oraz budowa ul. Świerkowej, Łakowej, Kwiatowej w Kruszyńce Krajeńskiej	3 667 714	1 867 714	1 800 000	0
	INWESTYCJE REALIZOWANE NA TERENIE SOŁECTWA LISI OGON				
	Budowa jezdni i chodników w cyklu jednorocznym ul. Pocztowej w Lisim Ogonie	500 000	500 000		
IN07	Budowa świetlicy wiejskiej w Lisim Ogonie (budowa I części)	557 222	557 222	0	0
DR16	Budowa jezdni (chodników) i w rejonie ul. Hubertusa w Lisim Ogonie – I etap	400 000	200 000	200 000	0
DR20	Budowa jezdni i chodników w rejonie ul. Sielskiej, ul. Spokojnej, ul. Starowiejskiej w Lisim Ogonie - I etap	500 000	250 000	250 000	0
	INWESTYCJE REALIZOWANE NA TERENIE SOŁECTWA CIELE				
DR08	Projekt i budowa chodników i jezdni ulic Osiedle i Źródłana w Cielu - I etap	3 700 000	1 874 583	1 825 417	0
IN04	Zbiornik retencyjny wody pitnej w Cielu	1 285 000	1 285 000	0	0
IN17	Dobudowa zbiornika retencyjnego w Cielu	820 000	410 000	410 000	0



KODY	Nazwa zadania	RAZEM			
		Szacunkowy koszt zadania	Własne (w tym kredyty komercyjne i obligacje)	W tym środki	
				Zewnętrzne środki bezzwrotne	
				Środki UE	Środki inne
	Projekt i budowa kanalizacji w Cielu	730 000	292 000	438 000	
	INWESTYCJE REALIZOWANE NA TERENIE SOŁECTWA ŁOCHOWO				
IN18	Budowa czwartego zbiornika retencyjnego w Łochowie	190 000	95 000	95 000	0
IN09	Projekt i budowa (chodników) i jezdni ulic Brzozowej i Jałowcowej w Łochowie, Etap I	2 000 000	2 000 000	0	0
	INWESTYCJE REALIZOWANE NA TERENIE SOŁECTWA ŁOCHOWICE				
IN08	Projekt budowy świetlicy wiejskiej w Łochowicach (budowa I części)	556 393	556 393	0	0
	INWESTYCJE REALIZOWANE NA TERENIE SOŁECTWA MUROWANIEC				
DR20	Budowa jezdni (chodników) ulicy Wierzbowej od torów kolejowych a następnie ul. Opalowej do drogi powiatowej Łochowo – Lipniki nr 1536 C w Murowańcu	1 300 000	650 000	650 000	0
DR15	Budowa jezdni (chodników) ul. Wierzbowej od drogi krajowej nr 5 do torów kolejowych w Murowańcu	1 000 000	500 000	500 000	0
	INWESTYCJE REALIZOWANE NA TERENIE SOŁECTWA PRĄDKI				
	Budowa jezdni (chodników) w cyklu jednorocznym ul. Uroczysko w Prądkach	500 000	500 000		
	INWESTYCJE REALIZOWANE NA TERENIE SOŁECTWA PRZYŁĘKI				
DR06	Modernizacja nawierzchni drogi do TLH (ul. Biznesowa) w miejscowości Przyłęki	1 776 044,4	1 004 038,64	704 005,76	68 000
DR18	Budowa jezdni (chodników) ul. Mostowa i ul. Dymna w Przyłękach	1 500 000	750 000	750 000	0
	INWESTYCJE REALIZOWANE NA TERENIE SOŁECTWA TRZCINIEC				
DR17	Budowa jezdni (chodników) w 2008 r. ul. Sarnia i ul. Łosiowa w 2009 r. ul. Jemiółowa i ul. Łabędzia	1 140 000	1 140 000	0	0
	INWESTYCJE REALIZOWANE NA TERENIE SOŁECTWA ZIELONKA				
DR19	Budowa jezdni (chodników) ul. Bocianowo i ul. Biedronki w Zielonce	1 500 000	750 000	750 000	0
DR21	Budowa głównych ciągów komunikacyjnych na terenie gminy w sołectwie Zielonka ul. Żołędziowa, ul. Jodłowa, ul. Wrzosowa, ul. Bydgoska	2 000 000	1 500 000	500 000	0
	Budowa jezdni (chodników) w cyklu jednorocznym ul. Rumiankowa w Zielonce	500 000	500 000		
	INWESTYCJE OBEJMUJĄCE WIĘCEJ NIŻ JEDNO SOŁECTWO				
DR01	Oświetlenie ulic gminnych	2 150 000	2 150 000	0	0



KODY	Nazwa zadania	RAZEM			
		Szacunkowy koszt zadania	Własne (w tym kredyty komercyjne i obligacje)	W tym środki	
				Zewnętrzne środki bezzwrotne	
				Środki UE	Środki inne
DR10	Rozwój systemu dróg gminnych (ul. Centralna, Kruszyńska, Słoneczna) łączących drogę ekspresową S-5 w m. Kruszyn Krajeński, z drogą wojewódzką nr 223 w m. Białe Błota, jako warunek podniesienia atrakcyjności gminy Białe Błota	7 009 505,1	4 244 743,06	2 764 762,04	0
EDS02	Budowa sali gimnastycznej przy gimnazjum w Białych Błotach	1 483 226	1 483 226	0	0
EDS03	Rozbudowa Szkoły w Łochowie II etap	3 300 000	3 300 000	0	0
EDS04a	Budowa kompleksu boisk sportowych w Białych Błotach	2 515 616	2 515 616	0	0
EDS07	Termomodernizacja budynku Szkoły Podstawowej w Białych Błotach	1 018 000	318 000	0	700 000
EDS08	Budowa boiska z trawy syntetycznej w ramach programu „blisko boisko” przy Zespole Szkół w Łochowie	650 000	330 000	0	320 000
EDS09	Budowa boiska sportowego dla obsługi sportu wraz z infrastrukturą techniczną w Łochowie	307 000	307 000	0	0
IN02	Spięcie sieci wodociągowej wododziału Ciele i Łochowo wzdłuż drogi Nakło – Bydgoszcz	130 000	130 000	0	0
IN03	Projekt, budowa i wyposażenia budynku urzędu gminy	2 700 000	2 700 000	0	0
IN05	Rozbudowa systemu kanalizacji sanitarnej w Gminie Białe Błota w sołectwach: Lisi Ogon, Łochowo – Łochowice	30 680 000	16 010 000	14 670 000	0
IN10	Projekt i budowa ścieżki pieszo-rowerowej na terenie sołectw Trzciniec i Białe Błota warunkiem poprawy szans rozwojowych w Gminie	1 340 000	690 000	650 000	0
IN11	Budowa ścieżki rowerowej Łochowo - Bydgoszcz III etap od kładki do granic Bydgoszczy	650 000	650 000	0	0
IN12	Zakup gruntów	615 135	615 135	0	0
IN15	Wymiana średnic wodociągów magistralnych Ciele - Białe Błota	670 000	335 000	335 000	0
IN16	Budowa wodociągu Jasiniec, Drzewce, Lisi Ogon	443 000	221 500	221 500	0
IN19	Pospinanie pierścieni wodociągowych, likwidacja wąskich gardeł	420 000	420 000	0	0
	Budowa Komisariatu Policji wraz z wewnętrzną instalacją gazową w budynku oraz infrastrukturą techniczną na terenie działki nr 154/33 położonej w miejscowości Białe Błota (dotacja)	450 000	450 000	0	0
EDS06	Projekt, rozbudowa i modernizacja gminnego przedszkola w Białych Błotach	1 194 000	1 194 000	0	0
	Projekt termomodernizacja budynku Gminnego Przedszkola w Białych Błotach	730 000	180 000		550 000
	Dofinansowanie modernizacji ośrodka zdrowia w Białych Błotach	750 000	750 000	0	0
EDS04b	Budowa dróg technologicznych oraz basenu przy Gimnazjum w Białych Błotach	12 000 000	6 000 000	6 000 000	0
	RAZEM	124 628 280,50	85 185 295,70	37 804 984,80	1 638 000,0

Źródło: Dane Urzędu Gminy w Białych Błotach

*Podane kwoty realizacji zadań są wartościami szacunkowymi, dlatego też mogą ulec zmianie, powyższe dotyczy również okresu ich realizacji. Ponadto w opracowaniu ujęto kwoty wydatkowane na te cele inwestycyjne w roku 2006.



Tabela 19. Projekty przewidziane do realizacji w latach 2007 – 2013 zgłoszone w wyniku konsultacji

L.p.	KODY	Nazwa zadania	KOSZTY SZACUNKOWE REALIZACJI ZADANIA
1	IN01/R	Wybudowanie plaży przystani oraz kładki w obrębie Kanału Noteckiego na terenie sołectwa Kruszyn Krajeński	200 000
2	EDS01/R	Wybudowanie obiektu Sportowo – Rekreacyjnego w Kruszynie Krajeńskim	1 000 000
3	IN02/R	Rozbudowa i modernizacja Świetlicy Wiejskiej w Kruszynie Krajeńskim oraz zagospodarowanie terenu przyległego na cele kulturalno – rekreacyjne	100 000
4	IN03/R	Budowa mieszkań socjalnych na terenie Gminy Białe Błota	Koszt przeznaczenia działki
5	IN04/R	Budowa ulic Parkowej i Sobótki w Białych Błotach	1 000 000
6	EDS02/R	Budowa widowni przy Zespole Szkół im. Jana Pawła II w Łochowie	
7	IN05/R	Rozbudowa Wiejskiego Ośrodka Kultury w Łochowie	600 000
8	IN06/R	Budowa głównych ciągów komunikacyjnych na terenie gminy w sołectwie Kruszyn Krajeński – ul. Białobłocka (2,12 km)	2 330 000
9	IN07/R	Budowa głównych ciągów komunikacyjnych na terenie gminy w sołectwie Prądku – ul. Zagajnikowa (1,16 km)	1 600 000
10	IN08/R	Budowa głównych ciągów komunikacyjnych na terenie gminy w sołectwie Ciele – ul. Zagajnikowa (1,39 km)	1 300 000
11	IN09/R	Budowa ulicy Zabytkowej w Przylękach (2,59 km)	1 500 000
12	IN10/R	Budowa jezdni ul. Młyńskiej w Przylękach (1,43km)	1 800 000
13	IN11/R	Przygotowanie projektów i budowa ulic Pogodna (0,51 km), Uroczna (0,35 km) , Przylesie (2,15 km), Narożna (0,33 km) wraz z dojazdem do szosy lokalnej w Cielu	3 600 000
14	IN12/R	Projektowanie i budowa ulic Myśliwskiej (0,39 km) i Bluszczowej (0,65 km) w Cielu	1 200 000
15	IN13/R	Projekty i budowa ulic Wczasowej (0,57 km) , Wypoczynkowej (0,41 km) i Letniskowej (0,34 km) w Cielu	1 400 000
16	IN14/R	Projekt i budowa ulicy Porzeczkowej (0,46 km) wraz z oświetleniem w Łochowie	500 000
17	EDS03/R	Budowa sali gimnastycznej w Przylękach (metodą kanadyjską) – 18m x 38 m	2 000 000
18	EDS04/R	Budowa boiska (małowymiarowego) do gry w piłkę nożną w Przylękach	100 000

Źródło: Dane Urzędu Gminy w Białych Błotach



W wyniku dodatkowych spotkań z przedstawicielami sołectw z terenu Gminy Białe Błota do Planu Rozwoju Lokalnego wprowadzono kolejne inwestycje, które umieszczono w dalszej części listy projektów zgłoszonych w wyniku konsultacji. Projekty zgłoszone w wyniku konsultacji mogą być realizowane w przypadku rezygnacji z zadań podstawowych przewidzianych do realizacji w latach 2008-2013.

Ponadto władze Gminy zauważają konieczność powstania planu zaopatrzenia w wodę pitą całej Gminy bazując na rozmieszczeniu zbiorników retencyjnych, przekroju rur i możliwości spięć.

Należy podkreślić, iż przewidziane do realizacji zadania inwestycyjne w zakresie realizacji inwestycji drogowych obejmują budowę oświetlenia bądź jego uzupełnienie.



7.2. RODZAJE RYZYKA TOWARZYSZĄCEGO FUNKCJONOWANIU JEDNOSTEK SAMORZĄDU TERYTORIALNEGO

W trakcie realizacji długoterminowego planu finansowego na lata 2007 - 2013 należy uwzględnić możliwe wystąpienie zagrożeń utrudniających osiągnięcie zamierzonych celów. Zagrożenia te generują ryzyka towarzyszące funkcjonowaniu jednostek samorządu terytorialnego.

Ryzyko istotnej zmiany politycznej w organach gminy

Radni - członkowie podstawowego organu stanowiącego gminy - wybierani są w wyborach powszechnych przez wszystkich mieszkańców gminy. Dlatego też na decyzje ekonomiczne oraz finansowe podejmowane przez jednostkę mogą wpływać czynniki polityczne i społeczne.

Ryzyko pogorszenia sytuacji samorządów na skutek zwiększenia ich zadań

Realizacja nowych zadań wiąże się ze zwiększonymi nakładami środków finansowych na bieżące funkcjonowanie. W ślad za nowymi zadaniami powinny być przekazywane środki na ich finansowanie. Jak pokazuje praktyka bardzo często wydatki na przekazywane zadania są niedoszacowane przez państwo. Przykładem jest wprowadzenie nowego systemu wynagradzania nauczycieli wynikającego ze znowelizowanej ustawy „Karta Nauczyciela”, które miało szczególny wpływ na sytuację finansową jednostek samorządu terytorialnego w 2000 roku. Okazało się, iż zaplanowane w części oświatowej subwencji ogólnej środki na wdrożenie nowego systemu wynagradzania nauczycieli były niewystarczające w stosunku do faktycznych potrzeb wynikających ze znowelizowanej w 2000 roku ustawy „Karta Nauczyciela”. W efekcie jednostki podejmują się dofinansowania nowych zadań kosztem ograniczenia wydatków na inne dziedziny działalności lub też zaciągając dodatkowe zobowiązania.

Ryzyko instytucjonalne

Związane jest z możliwością wprowadzenia zmian regulacji prawnych i podatkowych mających bezpośredni wpływ na kształtowanie się poziomu dochodów jednostek samorządu terytorialnego.

Ryzyko niestabilności gospodarczej i politycznej

Wiąże się z pogorszeniem ogólnej sytuacji gospodarczej kraju lub regionu, wzrostu inflacji oraz bezrobocia. W rezultacie zjawiska te wpływają na dochody czerpane z podatków i opłat.

Ryzyko braku zakładanych źródeł finansowania

Występuje w przypadku finansowania długookresowych inwestycji środkami obcymi np. z funduszy pomocowych.

**Ryzyko przeszacowania dochodów budżetu**

Dochody gminy w znacznej części pochodzą z udziału w podatkach państwowych, ściąganych przez państwową administrację podatkową oraz z podatków lokalnych, których górne limity ustalane są przez Ministra Finansów. Zmiany stawek podatkowych podatku dochodowego od osób prawnych oraz podatku dochodowego od osób fizycznych lub nieodpowiadające zmianie inflacji waloryzacje limitów w podatku od nieruchomości, stosowanie ulg bądź zwolnień w podatkach państwowych, prowadzić mogą do obniżenia realnego poziomu dochodów gminy.

Przygotowywanie budżetu od strony dochodów może opierać się na zbyt optymistycznych założeniach (np. co do wpływów z tytułu sprzedaży mienia). W rezultacie niższe wpływy przy ustalonych wyższych wydatkach skutkują powstaniem deficytu budżetowego, co może doprowadzić do zaburzeń płynności.

W dniu 13 listopada 2003 roku została uchwalona nowa ustawa o dochodach jednostek samorządu terytorialnego, która zaczęła obowiązywać od 1 stycznia 2004. Ustawa ta zmieniła w sposób znaczący system dochodów jednostek samorządu terytorialnego. Nie można jednak w sposób dokładny przewidzieć w praktyce wszystkich skutków wywołanych tymi zmianami.

Ryzyko nadzwyczajnego zwiększenia wydatków budżetu

Jednostki tworzą rezerwy na nieprzewidziane w budżecie wydatki. Może się okazać, że wystąpi nieplanowany wzrost wydatków przekraczający poziom utworzonej rezerwy (np. związanych z klęską żywiołową). Wówczas pokrycie tych wydatków może nastąpić poprzez zmniejszenie innych wydatków lub też zwiększenie zadłużenia.

Ryzyko kursowe

Występuje w przypadku jednostek, które zaciągnęły zobowiązania indeksowane do walut obcych.

Ryzyko stóp procentowych

Obligacje i kredyty oprocentowane są według zmiennej stawki związanej z rentownością 52-tygodniowych bonów skarbowych lub według zmiennej stawki WIBOR, które zmieniają się zarówno w ciągu każdego roku, jak i w poszczególnych latach.

Na ustalenie rentowności bonów skarbowych i wielkości stawek WIBOR pośredni wpływ ma poziom inflacji, dlatego też samorząd powinien wziąć pod uwagę ryzyko związane ze zmianami inflacyjnymi. Zmniejszenie poziomu inflacji powodować może zmniejszenie poziomu rentowności bonów skarbowych i WIBOR-u, i tym samym będzie wywierać wpływ na poziom obsługi zadłużenia.

Inne ryzyka związane są ze specyfiką konkretnej jednostki samorządu terytorialnego.

**ROZDZIAŁ 8. SYSTEM WDRAŻANIA
PLANU ROZWOJU LOKALNEGO**





Plan Rozwoju Lokalnego jest dokumentem planowania średniookresowego, który stanowi podstawę do wdrażania rozwojowych przedsięwzięć społecznych i gospodarczych. Stanowi on bazę do:

- uwzględniania priorytetów Gminy w strategii województwa, subregionu,
- aktualizowania planu zagospodarowania przestrzennego Gminy,
- budowania programów sektorowych,
- finansowania przedsięwzięć i projektów z budżetów: państwa, władz regionalnych, ze źródeł pozabudżetowych,
- opracowywanie programów i projektów współfinansowanych z funduszy Unii Europejskiej.

Władze Gminy wypełniając strategię winny podejmować decyzje określające: rodzaj zadań i ich hierarchię, zakres finansowania, okres i kolejność realizacji zadań.

Budżety Gminy na kolejne lata przygotowywane będą w oparciu o PRL. Taki system wdrażania zapewnia kontrolę wdrażania oraz zgodność z obowiązującym prawem.

**ROZDZIAŁ 9. SPOSOBY MONITOROWANIA, OCENY
I KOMUNIKACJI SPOŁECZNEJ PLANU ROZWOJU
LOKALNEGO**





9.1. SPOSOBY MONITOROWANIA I OCENY PLANU ROZWOJU LOKALNEGO GMINY BIAŁE BŁOTA

Plan Rozwoju Lokalnego Gminy Białe Błota będzie monitorowany poprzez poddanie corocznej ocenie.

Poszczególne Komisje Rady Gminy i sama Rada będą rokrocznie oceniać PRL po przedłożeniu sprawozdania Wójta Gminy Białe Błota, który poprzez pracę Zespołu Zadaniowego dokona przeglądu Planu Rozwoju Lokalnego.

Przegląd taki (w wypadku uznania tego za stosowne), będzie oznaczał aktualizację Planu zgodnie z aktualną sytuacją.

Aktualizacji podlegać będą wszystkie istotne elementy Planu:

- Wieloletni Plan Finansowy – poprzez aktualizację i dostosowanie do sytuacji bieżącej,
- Wieloletni Plan Rzeczowy – poprzez uzupełnienie o nowe, zgłaszane projekty oraz ewentualną korektę kryteriów oceny zadań inwestycyjnych,
- cały Plan Rozwoju Lokalnego zgodnie z potrzebami wyrażonymi przez Radę Gminy.

9.2. SPOSOBY INICJOWANIA WSPÓŁPRACY POMIĘDZY SEKTOREM PUBLICZNYM, PRYWATNYM I ORGANIZACJAMI POZARZĄDOWYMI

Do zadań własnych Gminy należy współpraca i wspieranie wybranych przedsięwzięć organizacji pozarządowych działających na terenie Gminy Białe Błota. Przy opracowywaniu zadań biorą czynny udział organizacje pozarządowe oraz społeczeństwo poprzez swoich przedstawicieli w Radzie Gminy.

Gmina Białe Błota inicjuje współpracę z instytucjami sektora publicznego i lokalnymi przedsiębiorstwami sektora prywatnego poprzez organizowanie wspólnych spotkań dla przedstawicieli tych jednostek. Dodatkowo w pełni uspołeczniony proces informowania o pracach nad Planem Rozwoju Lokalnego połączony z przyjmowaniem propozycji projektów inwestycyjnych od wszystkich zainteresowanych, tzn.:

- o obywateli,
- o jednostek gospodarczych,
- o inwestorów prywatnych,
- o organizacji pozarządowych,

powoduje pełen udział wszystkich podmiotów aktywnych na terenie Gminy w tworzeniu Planu Rozwoju Lokalnego.



9.3. PUBLIC RELATIONS PLANU ROZWOJU LOKALNEGO

Prace nad Planem Rozwoju Lokalnego od początku poddane były pełnej kontroli społecznej, poprzez Radę Gminy.

Po zakończeniu prac Plan Rozwoju Lokalnego jako dokument uchwalony przez Radę Gminy w zostanie (w zasadniczej części) opublikowany na oficjalnych stronach internetowych. Te działania winny zapewnić dostęp do informacji o działaniach w ramach Planu Rozwoju Lokalnego wszystkim mieszkańcom i instytucjom zainteresowanym zagadnieniem rozwoju Gminy.

Promocja i reklama bezpośrednia będzie skierowana do wybranych, potencjalnych wykonawców i inwestorów. Polegać to będzie na bezpośrednim zapraszaniu do negocjacji wybranych podmiotów, mogących być partnerami w realizacji poszczególnych inwestycji Planu Rozwoju Lokalnego.

Dodatkowo instytucją odpowiedzialną za promocję projektów inwestycyjnych będzie Gmina. Działania związane z tym zadaniem realizowane będą zgodnie z zasadami, zawartymi w Planie Promocji Europejskiego Funduszu Rozwoju Regionalnego (EFRR) i Europejskiego Funduszu Społecznego (EFS). Do środków promocji Projektu należeć będą:

- tablice informacyjne w trakcie realizacji prac, zawierająca dane na temat ewentualnego dofinansowania projektów ze środków Unii Europejskiej,
- tablice pamiątkowe po realizacji projektów, z informacją o współfinansowaniu ze środków Unii Europejskiej,
- umieszczanie logo Unii Europejskiej oraz EFRR i EFS na wszystkich informacjach, dotyczących projektów (m.in. publikacje, ogłoszenia, materiały prasowe, strona internetowa) wraz z tekstem, wskazującym na współfinansowanie Projektu ze środków Europejskiego Funduszu Rozwoju Regionalnego.

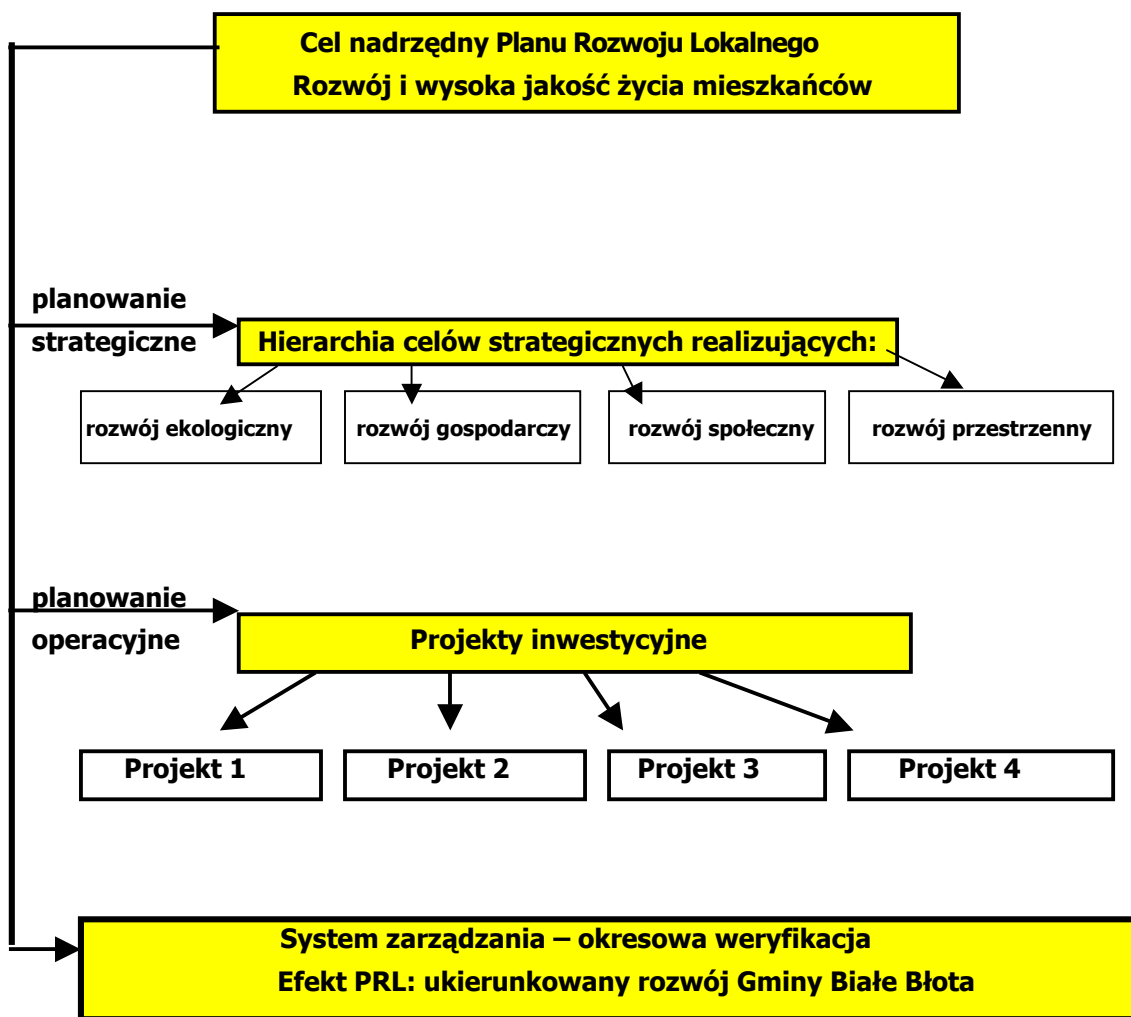
ROZDZIAŁ 10. PODSUMOWANIE





Należy pamiętać, że tworzenie Planu Rozwoju Lokalnego to proces decyzyjny prowadzący do najważniejszego zaplanowania inwestycji na miarę oczekiwań i potrzeb mieszkańców oraz możliwości finansowych Gminy. Poniższy schemat podsumowuje proces konstruowania i realizacji PRL.

Schemat 1. Struktura procesu konstruowania i realizacji Planu Rozwoju Lokalnego



PRL powoduje:

- systematyczność gromadzenia informacji,
- jednolitość dla wszystkich zainteresowanych,
- klarowność kryteriów oceny,
- powiązanie z możliwościami finansowymi,
- pełniejsze rozpoznanie potrzeb mieszkańców i lepsze ich zaspokajanie,
- zmniejszenie roli polityki przy wyborze inwestycji,
- radykalne zwiększenie szans na pozyskanie środków z Unii Europejskiej.



PRL zawiera:

- listę zadań inwestycyjnych z zakresem rzeczowym i finansowym,
- terminy niezależne od kadencji,
- wielkość środków przeznaczonych na inwestycje.

Podsumowujące zestawienie finansowe Planu Rozwoju Lokalnego Gminy Białe Błota prezentuje tabela 20.

Tabela 20 Zestawienie finansowe Planu Rozwoju Lokalnego Gminy Białe Błota z podziałem na źródła finansowania w latach 2007-2013*

	RAZEM	2007	2008	2009	2010	2011	2012	2 013
Szacunkowy koszt zadania	124 628 280,50	5 769 290	16 210 612	28 697 313,95	29 951 264,55	25 887 800	14 542 000	3 570 000
Własne (w tym kredyty komercyjne i obligacje)	85 685 295,70	5 769 290	13 086 612	21 163 714,17	18 130 779,53	15 268 900	8 946 000	3 320 000
Środki UE	37 304 984,80	0	1 486 000	7 533 599,78	11 820 485,02	10 618 900	5 596 000	250 000
Środki inne	1 638 000	0	1 638 000	0	0	0	0	0

Źródło: Opracowanie Inwest Consulting S.A. na podstawie danych Urzędu Gminy w Białych Błotach.

* Ze względu na kontynuację pewnych inwestycji podano kwoty już wydatkowane.



Tabela 21 ZESTAWIENIE ZADAŃ INWESTYCYJNYCH

KODY	NAZWA ZADANIA	KOSZT ZADANIA	LICZBA MIESZKŃCÓW W SOŁECTWIE	WARTOŚĆ INWESTYCJI NA JEDNEGO MIESZKAŃCA	KOSZT INWESTYCJI W SOŁECTWIE
INWESTYCJE BEZPOŚREDNIE					
RAZEM	INWESTYCJE REALIZOWANE NA TERENIE SOŁECTWA BIAŁE BŁOTA	27 300 425	5 888	4 636,62	27 300 418,56
DR02	Budowa jezdni i chodników ul. Gronowej, ul. Czwartaków, ul. Chudoby, ul. Cukierniczej w Białych Błotach warunkiem poprawy atrakcyjności w gminie	2 305 900			
DR03	Budowa jezdni i chodników ul. Brackiej i ul. Bartniczej w Białych Błotach warunkiem poprawy atrakcyjności w gminie	816 300			
DR04	Budowa jezdni ulicy Guliwera w Białych Błotach	1 383 703			
DR05	Budowa ulic osiedlowych w miejscowości Białe Błota: Jutrzenki, Czysta	1 429 364			
DR09	Wykonanie odwodnienia ul. Szubińskiej w miejscowości Białe Błota	220 000			
DR07	Budowa jezdni (chodników) w cyklu jednorocznym <u>Rok 2009</u> ul. Chełmińska, Cedrowa, Chmielna, Czekoladowa, Cynowa, Czajcza, Ułana, Zeusa, <u>Drzewna</u> , Daliowa, <u>Rok 2010</u> ul. Daleka, Żaków, Duńska, Hebanowa Gwarna, Literacka, Olchowa, Żeńców, Kadetów, Epokowa, Bazaltowa, Arlekina, Alpejska, <u>Rok 2011</u> ul. Młoda, Turkusowa, Mokra, Miła, Trawiasta, Lutników, Lechnicka, Ogniskowa, Piesza, Konwaliowa, Tulipanowa, Szafirowa, Żonkilowa, Alibaby <u>Rok 2012</u> Ul. Azaltowa, Asfaltowa, Jaśminowa, <u>Rok 2013</u> ul. Betonowa	10 920 768			



DR11	Budowa jezdni ulicy Leśnej w Białych Błotach	530 000			
DR12	Budowa jezdni i chodników ul. Chlebowej, ul. Baryckiej, ul. Fortecznej, ul. Jaracza, ul. Goplany, ul. Dworskiej w Białych Błotach warunkiem poprawy atrakcyjności w gminie	1 484 160			
	Projekt i budowa kanalizacji sanitarnej i deszczowej w ul. Parkowej oraz kanalizacji sanitarnej w ul. Wierzbowej i Kapicznej w Białych Błotach	1 817 690			
DR13	Budwa jezdni i chodników ul. Ostróżki, ul. Hodowlanej, ul. Hipicznej, ul. Ludowej, ul. Niedzielnej, ul. Gontowej, ul. Czahary, ul. Temidy, ul. Jantarowej, ul. Popiela w Białych Błotach warunkiem poprawy atrakcyjności w gminie	6 392 540			
	INWESTYCJE REALIZOWANE NA TERENIE SOŁECTWA KRUSZYN KRAJEŃSKI	3 667 714	1064	3 447,1	3 667 714
	Projekty (chodników) i jezdni oraz budowa ul. Świerkowej, Łąkowej, Kwiatowej w Kruszyńskim Krajeńskim	3 667 714			
	INWESTYCJE REALIZOWANE NA TERENIE SOŁECTWA LISI OGON	1 957 222	662	2 956,53	1 957 222
	Budowa jezdni i chodników w ul. Pocztowej w Lisim Ogonie	500 000			
IN07	Budowa świetlicy wiejskiej w Lisim Ogonie (budowa I części)	557 222			
DR16	Budowa jezdni (chodników) ul. Hubertusa w Lisim Ogonie – I etap	400 000			
DR20	Budowa jezdni (chodników) ul. Sielskiej, ul. Spokojnej, ul. Starowiejskiej w Lisim Ogonie – I etap	500 000			
	INWESTYCJE REALIZOWANE NA TERENIE SOŁECTWA CIELE	6 535 000	958	6 821,5	6 534 997
DR08	Projekt i budowa chodników i jezdni ulic Osiedle i Źródłana w Cielu – I etap	3 700 000			
IN04	Zbiornik retencyjny wody pitnej w Cielu	1 285 000			
IN17	Dobudowa zbiornika retencyjnego w Cielu	820 000			



	Projekt i budowa kanalizacji w Cielu	730 000			
	INWESTYCJE REALIZOWANE NA TERENIE SOŁECTWA ŁOCHOWO	2 190 000	2 734	801,02	2 189 988,68
IN18	Budowa czwartego zbiornika retencyjnego w Łochowie	190 000			
IN09	Projekt i budowa (chodników) i jezdni ulic Brzozowej i Jałowcowej w Łochowie, Etap I	2 000 000			
	INWESTYCJE REALIZOWANE NA TERENIE SOŁECTWA ŁOCHOWICE	556 393	460	1 209,55	556 393
IN08	Projekt budowy świetlicy wiejskiej w Łochowicach (budowa I części)	556 393			
	INWESTYCJE REALIZOWANE NA TERENIE SOŁECTWA MUROWANIEC	2 300 000	820	2 804,88	2 300 000
DR20	Budowa jezdni i chodników ulicy Wierzbowej do torów kolejowych a następnie ul. Opalowej do drogi powiatowej Łochowo – Lipniki nr 1536 C w Murowańcu	1 300 000			
DR15	Budowa jezdni i chodników ul. Wierzbowej od drogi krajowej nr 5 do torów kolejowych w Murowańcu	1 000 000			
	INWESTYCJE REALIZOWANE NA TERENIE SOŁECTWA PRĄDKI	500 000	133	3 759,40	500 000
	Budowa jezdni (chodników) ul. Uroczysko w Prądkach	500 000			
	INWESTYCJE REALIZOWANE NA TERENIE SOŁECTWA PRZYŁĘKI	3 276 044,40	784	4 178,63	3 276 045,92
DR06	Modernizacja nawierzchni drogi do TLH (ul. Biznesowa) w miejscowości Przyłęki	1 776 044,40			
DR18	Budowa jezdni (chodników) ul. Mostowa i ul. Dymna w Przyłękach	1 500 000			
	INWESTYCJE REALIZOWANE NA TERENIE SOŁECTWA TRZCINIEC	1 140 000	484	2 355,37	1 139 999,00
DR17	Budowa jezdni (chodników) w 2008 r. ul. Sarnia i ul. Łosiowa w 2009 r. ul. Jemiółowa i ul. Łabędzia	1 140 000			
	INWESTYCJE REALIZOWANE NA TERENIE SOŁECTWA ZIELONKA	4 000 000	806	4 962,78	4 000 000
DR19	Budowa jezdni (chodników) ul. Bocianowo i ul. Biedronki w Zielonce	1 500 000			
DR21	Budowa głównych ciągów komunikacyjnych na terenie gminy w sołectwie Zielonka ul. Żołędziowa, ul. Jodłowa, ul. Wrzosowa, ul. Bydgoska	2 000 000			
	Budowa jezdni (chodników) w cyklu jednorocznym ul. Rumiankowa w Zielonce	500 000			
	INWESTYCJE POŚREDNIE OBEJMUJĄCE WIĘCEJ NIŻ JEDNO SOŁECTWO	71 205 482,10			0
DR01	Oświetlenie ulic gminnych	2 150 000	14 793	145,34	
DR10	Rozwój systemu dróg gminnych (ul. Centralna, Kruszyńska, Słoneczna) łączących drogę ekspresową S-5 w m. Kruszyn Krajeński, z drogą wojewódzką nr 223 w m. Białe Błota, jako	7 009 505,10	5 888 – Białe Błota 1 064 – Kruszyn Kraj.	1 008,27	



	warunek podniesienia atrakcyjności gminy Białe Błota		Razem 6 952		
EDS02	Budowa sali gimnastycznej przy gimnazjum w Białych Błotach	1 483 226	5 888 – Białe Błota 1 064 - Kruszyn Kraj 958 – Ciele 820 – Murowaniec 133 – Prądk 784 – Przyłęki 484 - Trzciniec 806 – Zielonka razem 10 937	135,62	
EDS03	Rozbudowa Szkoły w Łochowie II etap	3 300 000	662 – Lisi Ogon 2 734 – Łochowo 460 – Łochowice razem 3 856	855,81	
EDS04a	Budowa kompleksu boisk sportowych w Białych Błotach	2 515 616	5 888 – Białe Błota 1 064 - Kruszyn Kraj 958 – Ciele 820 – Murowaniec 133 – Prądk 784 – Przyłęki 484 - Trzciniec 806 – Zielonka razem 10 937	230,01	
EDS07	Termomodernizacja budynku Szkoły Podstawowej w Białych Błotach	1 018 000	5 888 – Białe Błota 1 064 - Kruszyn Kraj 958 – Ciele 820 – Murowaniec 133 – Prądk 784 – Przyłęki 484 - Trzciniec 806 – Zielonka razem 10 937	93,10	
EDS08	Budowa boiska z trawy syntetycznej w ramach programu „blisko boisko” przy Zespole Szkół w Łochowie	650 000	662 – Lisi Ogon 2 734 – Łochowo 460 – Łochowice razem 3 856	168,57	
EDS09	Budowa boiska sportowego dla obsługi sportu wraz z infrastrukturą techniczną w Łochowie	307 000	662 – Lisi Ogon 2 734 – Łochowo 460 – Łochowice razem 3 856	79,62	



IN02	Spięcie sieci wodociągowej wododziału Ciele i Łochowo wzdłuż drogi Nakło - Bydgoszcz	130 000	958 – Ciele 2 734 Łochowo razem 3 692	35,21	
IN03	Projekt, budowa i wyposażenia budynku urzędu gminy	2 700 000	14 793	182,52	
IN05	Rozbudowa systemu kanalizacji sanitarnej w Gminie Białe Błota w sołectwach: Lisi Ogon, Łochowo – Łochowice	30 680 000	662 – Lisi Ogon 2 734 – Łochowo 460 – Łochowice razem 3 856	7 956,43	
IN10	Projekt i budowa ścieżki pieszo-rowerowej na terenie sołectw Trzciniec i Białe Błota warunkiem poprawy szans rozwojowych w Gminie	1 340 000	5 888 – Białe Błota 484 – Trzciniec razem 6 372	210,30	
IN11	Budowa ścieżki rowerowej Łochowo - Bydgoszcz III etap od kładki do granic Bydgoszczy	650 000	662 – Lisi Ogon 2 734 – Łochowo 460 – Łochowice razem 3 856	168,57	
IN12	Zakup gruntów	615 135	14 793	41,58	
IN15	Wymiana średnic wodociągów magistralnych Ciele - Białe Błota	670 000	958 – Ciele 5 888 – Białe Błota razem 6 846	97,87	
IN16	Budowa wodociągu Jasinieć, Drzewce, Lisi Ogon	443 000	820 – Murowaniec 662 – Lisi Ogon razem 1 482	298,92	
IN19	Pospinanie pierścieni wodociągowych, likwidacja wąskich gardeł	420 000	14 793	28,39	
	Budowa Komisariatu Policji wraz z wewnętrzną instalacją gazową w budynku oraz infrastrukturą techniczną na terenie działki nr 154/33 położonej w miejscowości Białe Błota (dotacja)	450 000	14 793	30,42	
EDS06	Projekt, rozbudowa i modernizacja gminnego przedszkola w Białych Błotach	1 194 000	14 793	80,71	
	Projekt termomodernizacja budynku Gminnego Przedszkola w Białych Błotach	730 000	14 793	49,35	
	Dofinansowanie modernizacji ośrodka zdrowia w Białych Błotach	750 000	5 888 – Białe Błota 1 064 - Kruszyn Kraj 958 – Ciele 820 – Murowaniec 133 – Prądkie 784 – Przyłęki 484 - Trzciniec 806 – Zielonka razem 10 937	68,57	
EDS04b	Budowa dróg technologicznych oraz basenu przy Gimnazjum w Białych Błotach	12 000 000	14 793	811,19	
	RAZEM	124 628 280,50	-		



ZBIORCZE ZESTAWIENIE WARTOŚCI ZADAŃ INWESTYCYJNYCH UJĘTYCH W PLANIE ROZWOJU LOKALNEGO WEDŁUG PODZIAŁU INWESTYCJI W SOŁECTWACH – tabela nr 22

Nazwa sołectwa	Podział inwestycji na sołectwo	Wartość inwestycji realizowanych w gminie na jednego mieszkańca	Liczba mieszkańców w sołectwie	Koszt inwestycji w sołectwie
BIAŁE BŁOTA	<ul style="list-style-type: none"> • Inwestycje bezpośrednie (według zestawienia z tabeli nr 21); • Oświetlenie ulic gminnych; • Rozwój systemu dróg gminnych (ul. Centralna, Kruszyńska, Słoneczna) łączących drogę ekspresową S-5 w m. Kruszyn Krajeński, z drogą wojewódzką nr 223 w m. Białe Błota, jako warunek podniesienia atrakcyjności gminy Białe Błota; • Budowa sali gimnastycznej przy gimnazjum w Białych Błotach; • Budowa kompleksu boisk sportowych w Białych Błotach; • Termomodernizacja budynku Szkoły Podstawowej w Białych Błotach; • Projekt, budowa i wyposażenia budynku urzędu gminy; • Projekt i budowa ścieżki pieszo-rowerowej na terenie sołectw Trzciniec i Białe Błota warunkiem poprawy szans rozwojowych w Gminie • Zakup gruntów; • Wymiana średnic wodociągów magistralnych 	4 636,62; 145,34; 1 008,27; 135,62; 230,01; 93,10; 182,52; 210,30; 41,58;	5 888	46 219 975, 68



	<p>Ciele - Białe Błota;</p> <ul style="list-style-type: none"> • Pospinanie pierścieni wodociągowych, likwidacja wąskich gardeł; • Budowa Komisariatu Policji wraz z wewnętrzną instalacją gazową w budynku oraz infrastrukturą techniczną na terenie działki nr 154/33 położonej w miejscowości Białe Błota (dotacja); • Projekt, rozbudowa i modernizacja gminnego przedszkola w Białych Błotach; • Projekt termomodernizacja budynku Gminnego Przedszkola w Białych Błotach • Dofinansowanie modernizacji ośrodka zdrowia w Białych Błotach; • Budowa dróg technologicznych oraz basenu przy Gimnazjum w Białych Błotach; 	<p>97,87; 28,39; 30,42; 80,71; 49,35; 68,57; 811,19;</p> <p>razem 7 849,86</p>		
KRUSZYN KRAJEŃSKI	<ul style="list-style-type: none"> • Inwestycje bezpośrednie (według zestawienia z tabeli nr 21); • Oświetlenie ulic gminnych; • Rozwój systemu dróg gminnych(ul. Centralna, Kruszyńska, Słoneczna) łączących drogę ekspresową S-5 w m. Kruszyn Krajeński, z drogą wojewódzką nr 223 w m. Białe Błota, jako warunek podniesienia atrakcyjności gminy Białe Błota; • Budowa sali gimnastycznej przy gimnazjum w Białych Błotach; • Budowa kompleksu boisk sportowych w Białych Błotach; • Termomodernizacja budynku Szkoły Podstawowej w Białych Błotach; 	<p>3 447,10; 145,34; 1 008,27; 135,62; 230,01; 93,10;</p>	1 064	6 758 708,88



	<ul style="list-style-type: none"> • Projekt, budowa i wyposażenia budynku urzędu gminy • Zakup gruntów; • Pospinanie pierścieni wodociągowych, likwidacja wąskich gardeł; • Budowa Komisariatu Policji wraz z wewnętrzną instalacją gazową w budynku oraz infrastrukturą techniczną na terenie działki nr 154/33 położonej w miejscowości Białe Błota (dotacja); • Projekt, rozbudowa i modernizacja gminnego przedszkola w Białych Błotach; • Projekt termomodernizacja budynku Gminnego Przedszkola w Białych Błotach; • Dofinansowanie modernizacji ośrodka zdrowia w Białych Błotach; • Budowa dróg technologicznych oraz basenu przy Gimnazjum w Białych Błotach; 	182,52; 41,58; 28,39; 30,42; 80,71; 49,35; 68,57; 811,19; razem 6 352,17		
LISI OGON	<ul style="list-style-type: none"> • Inwestycje bezpośrednie (według zestawienia z tabeli nr 21); • Oświetlenie ulic gminnych; • Rozbudowa Szkoły w Łochowie II etap; • Budowa boiska z trawy syntetycznej w ramach programu „blisko boisko” przy Zespole Szkół w Łochowie; • Budowa boiska sportowego dla obsługi sportu wraz z infrastrukturą techniczną w Łochowie; • Projekt, budowa i wyposażenia budynku urzędu gminy; • Rozbudowa systemu kanalizacji sanitarnej w Gminie Białe Błota w sołectwach: Lisi Ogon, 	2 956,53; 145,34; 855,81; 168,57; 79,62; 182,52; 7 956,43;	662	9 171 314,90



	Łochowo – Łochowice; • Budowa ścieżki rowerowej Łochowo - Bydgoszcz III etap od kładki do granic Bydgoszczy; • Zakup gruntów; • Budowa wodociągu Jasiniec, Drzewce, Lisi Ogon; • Pospinanie pierścieni wodociągowych, likwidacja wąskich gardeł; • Budowa Komisariatu Policji wraz z wewnętrzną instalacją gazową w budynku oraz infrastrukturą techniczną na terenie działki nr 154/33 położonej w miejscowości Białe Błota (dotacja); • Projekt, rozbudowa i modernizacja gminnego przedszkola w Białych Błotach; • Projekt termomodernizacja budynku Gminnego Przedszkola w Białych Błotach; • Budowa dróg technologicznych oraz basenu przy Gimnazjum w Białych Błotach;	168,57; 41,58; 298,92; 28,39; 30,42; 80,71; 49,35; 811,19;		
		razem 13 853,95		
CIELE	• Inwestycje bezpośrednie (według zestawienia z tabeli nr 21); • Oświetlenie ulic gminnych; • Budowa sali gimnastycznej przy gimnazjum w Białych Błotach; • Budowa kompleksu boisk sportowych w Białych Błotach; • Termomodernizacja budynku Szkoły Podstawowej w Białych Błotach; • Spięcie sieci wodociągowej wododziału Ciele i Łochowo wzdłuż drogi Nakło – Bydgoszcz;	6 821,5; 145,34; 135,62; 230,01; 93,10; 35,21;	958	8 479 622,04



	<ul style="list-style-type: none"> • Projekt, budowa i wyposażenia budynku urzędu gminy; • Zakup gruntów; • Wymiana średnic wodociągów magistralnych Ciele - Białe Błota; • Pospinanie pierścieni wodociagowych, likwidacja wąskich gardeł; • Budowa Komisariatu Policji wraz z wewnętrzną instalacją gazową w budynku oraz infrastrukturą techniczną na terenie działki nr 154/33 położonej w miejscowości Białe Błota (dotacja); • Projekt, rozbudowa i modernizacja gminnego przedszkola w Białych Błotach; • Projekt termomodernizacja budynku Gminnego Przedszkola w Białych Błotach; • Dofinansowanie modernizacji ośrodka zdrowia w Białych Błotach • Budowa dróg technologicznych oraz basenu przy Gimnazjum w Białych Błotach 	182,52; 41,58; 97,87; 28,39; 30,42; 80,71; 49,35; 68,57; 811,19; razem 8 851,38		
ŁOCHOWO	<ul style="list-style-type: none"> • Inwestycje bezpośrednie (według zestawienia z tabeli nr 21); • Oświetlenie ulic gminnych; • Rozbudowa Szkoły w Łochowie II etap; • Budowa boiska z trawy syntetycznej w ramach programu „blisko boisko” przy Zespole Szkół w Łochowie; • Budowa boiska sportowego dla obsługi sportu wraz z infrastrukturą techniczną w Łochowie; • Spięcie sieci wodociągowej wododziału Ciele i Łochowo wzdłuż drogi Nakło – Bydgoszcz; 	801,02; 145,34; 855,81; 168,57; 79,62; 35,21;	2 734	31 262 551,82



	<ul style="list-style-type: none"> • Projekt, budowa i wyposażenia budynku urzędu gminy; • Rozbudowa systemu kanalizacji sanitarnej w Gminie Białe Błota w sołectwach: Lisi Ogon, Łochowo – Łochowice; • Budowa ścieżki rowerowej Łochowo - Bydgoszcz III etap od kładki do granic Bydgoszczy; • Zakup gruntów; • Pospinanie pierścieni wodociągowych, likwidacja wąskich gardeł; • Budowa Komisariatu Policji wraz z wewnętrzną instalacją gazową w budynku oraz infrastrukturą techniczną na terenie działki nr 154/33 położonej w miejscowości Białe Błota (dotacja); • Projekt, rozbudowa i modernizacja gminnego przedszkola w Białych Błotach; • Projekt termomodernizacja budynku Gminnego Przedszkola w Białych Błotach; • Budowa dróg technologicznych oraz basenu przy Gimnazjum w Białych Błotach 	182,52; 7 956,43; 168,57; 41,58; 28,39; 30,42; 80,71; 49,35; 811,19; razem 11 434,73		
ŁOCHOWICE	<ul style="list-style-type: none"> • Inwestycje bezpośrednie (według zestawienia z tabeli nr 21); • Oświetlenie ulic gminnych; • Rozbudowa Szkoły w Łochowie II etap; • Budowa boiska z trawy syntetycznej w ramach programu „blisko boisko” przy Zespole Szkół w Łochowie; • Budowa boiska sportowego dla obsługi sportu wraz z infrastrukturą techniczną w Łochowie; 	1 209,55; 145,34; 855,81; 168,57; 79,62;	460	5 431 703,00



	<ul style="list-style-type: none"> • Projekt, budowa i wyposażenia budynku urzędu gminy; • Rozbudowa systemu kanalizacji sanitarnej w Gminie Białe Błota w sołectwach: Lisi Ogon, Łochowo – Łochowice; • Budowa ścieżki rowerowej Łochowo - Bydgoszcz III etap od kładki do granic Bydgoszczy; • Zakup gruntów; • Pospinanie pierścieni wodociągowych, likwidacja wąskich gardeł; • Budowa Komisariatu Policji wraz z wewnętrzną instalacją gazową w budynku oraz infrastrukturą techniczną na terenie działki nr 154/33 położonej w miejscowości Białe Błota (dotacja); • Projekt, rozbudowa i modernizacja gminnego przedszkola w Białych Błotach; • Projekt termomodernizacja budynku Gminnego Przedszkola w Białych Błotach; • Budowa dróg technologicznych oraz basenu przy Gimnazjum w Białych Błotach 	182,52; 7 956,43; 168,57; 41,58; 28,39; 30,42; 80,71; 49,35; 811,19; razem 11 808,05		
MUROWANIEC	<ul style="list-style-type: none"> • Inwestycje bezpośrednie (według zestawienia z tabeli nr 21); • Oświetlenie ulic gminnych; • Budowa sali gimnastycznej przy gimnazjum w Białych Błotach; • Budowa kompleksu boisk sportowych w Białych Błotach; • Termomodernizacja budynku Szkoły Podstawowej w Białych Błotach; 	2 804,88; 145,34; 135,62; 230,01; 93,10;	820	4 100 492



	<ul style="list-style-type: none"> • Projekt, budowa i wyposażenia budynku urzędu gminy; • Zakup gruntów; • Budowa wodociągu Jasiniec, Drzewce, Lisi Ogon; • Pospinanie pierścieni wodociągowych, likwidacja wąskich gardeł; • Budowa Komisariatu Policji wraz z wewnętrzną instalacją gazową w budynku oraz infrastrukturą techniczną na terenie działki nr 154/33 położonej w miejscowości Białe Błota (dotacja); • Projekt, rozbudowa i modernizacja gminnego przedszkola w Białych Błotach; • Projekt termomodernizacja budynku Gminnego Przedszkola w Białych Błotach; • Dofinansowanie modernizacji ośrodka zdrowia w Białych Błotach; • Budowa dróg technologicznych oraz basenu przy Gimnazjum w Białych Błotach 	182,52; 41,58; 298,92; 28,39; 30,42; 80,71; 49,35; 68,57; 811,19; razem 5 000, 60		
PRĄDKI	<ul style="list-style-type: none"> • Inwestycje bezpośrednie (według zestawienia z tabeli nr 21); • Oświetlenie ulic gminnych; • Budowa sali gimnastycznej przy gimnazjum w Białych Błotach; • Budowa kompleksu boisk sportowych w Białych Błotach; • Termomodernizacja budynku Szkoły Podstawowej w Białych Błotach; • Projekt, budowa i wyposażenia budynku urzędu gminy; 	3 759,40; 145,34; 135,62; 230,01; 93,10; 182,52;	133	752 274,60



	<ul style="list-style-type: none"> • Zakup gruntów; 41,58; • Pospinanie pierścieni wodociągowych, 28,39; likwidacja wąskich gardeł; • Budowa Komisariatu Policji wraz z 30,42; wewnętrzną instalacją gazową w budynku oraz infrastrukturą techniczną na terenie działki nr 154/33 położonej w miejscowości Białe Błota (dotacja); • Projekt, rozbudowa i modernizacja gminnego 80,71; przedszkola w Białych Błotach; • Projekt termomodernizacja budynku 49,35; Gminnego Przedszkola w Białych Błotach; • Dofinansowanie modernizacji ośrodka 68,57; zdrowia w Białych Błotach; • Budowa dróg technologicznych oraz basenu 811,19; przy Gimnazjum w Białych Błotach 			
	razem 5 656,20			
PRZYŁĘKI	<ul style="list-style-type: none"> • Inwestycje bezpośrednie (według zestawienia 4 178,63; z tabeli nr 21); • Oświetlenie ulic gminnych; 145,34; • Budowa sali gimnastycznej przy gimnazjum w 135, 62; Białych Błotach; • Budowa kompleksu boisk sportowych w 230,01; Białych Błotach; • Termomodernizacja budynku Szkoły 93,10; Podstawowej w Białych Błotach; • Projekt, budowa i wyposażenia budynku 182,52; urzędu gminy; • Zakup gruntów; 41, 58; • Pospinanie pierścieni wodociągowych, 28, 39; likwidacja wąskich gardeł; • Budowa Komisariatu Policji wraz z 30,42; 		784	4 763 137,12



	<p>wewnętrzną instalacją gazową w budynku oraz infrastrukturą techniczną na terenie działki nr 154/33 położonej w miejscowości Białe Błota (dotacja);</p> <ul style="list-style-type: none"> • Projekt, rozbudowa i modernizacja gminnego przedszkola w Białych Błotach; • Projekt termomodernizacja budynku Gminnego Przedszkola w Białych Błotach; • Dofinansowanie modernizacji ośrodka zdrowia w Białych Błotach; • Budowa dróg technologicznych oraz basenu przy Gimnazjum w Białych Błotach 	<p>80,71;</p> <p>49,35;</p> <p>68,57;</p> <p>811,19;</p> <p>razem 6 075,43</p>		
TRZCINIEC	<ul style="list-style-type: none"> • Inwestycje bezpośrednie (według zestawienia z tabeli nr 21); • Oświetlenie ulic gminnych; • Budowa sali gimnastycznej przy gimnazjum w Białych Błotach; • Budowa kompleksu boisk sportowych w Białych Błotach; • Termomodernizacja budynku Szkoły Podstawowej w Białych Błotach; • Projekt, budowa i wyposażenia budynku urzędu gminy; • Projekt i budowa ścieżki pieszo-rowerowej na terenie sołectw Trzcinec i Białe Błota warunkiem poprawy szans rozwojowych w Gminie; • Zakup gruntów; • Pospinanie pierścieni wodociągowych, likwidacja wąskich gardeł; • Budowa Komisariatu Policji wraz z 	<p>2 355,37;</p> <p>145,34;</p> <p>135,62;</p> <p>230,01;</p> <p>93,10;</p> <p>182,52;</p> <p>210,30;</p> <p>41,58;</p> <p>28,39;</p> <p>30,42;</p>	484	2 159 835, 48



	<p>wewnętrzną instalacją gazową w budynku oraz infrastrukturą techniczną na terenie działki nr 154/33 położonej w miejscowości Białe Błota (dotacja);</p> <ul style="list-style-type: none"> • Projekt, rozbudowa i modernizacja gminnego przedszkola w Białych Błotach; • Projekt termomodernizacja budynku Gminnego Przedszkola w Białych Błotach; • Dofinansowanie modernizacji ośrodka zdrowia w Białych Błotach; • Budowa dróg technologicznych oraz basenu przy Gimnazjum w Białych Błotach 	<p>80,71;</p> <p>49,35;</p> <p>68,57;</p> <p>811,19;</p> <p>razem 4 462,47</p>		
ZIELONKA	<ul style="list-style-type: none"> • Inwestycje bezpośrednie (według zestawienia z tabeli nr 21); • Oświetlenie ulic gminnych; • Budowa sali gimnastycznej przy gimnazjum w Białych Błotach; • Budowa kompleksu boisk sportowych w Białych Błotach; • Termomodernizacja budynku Szkoły Podstawowej w Białych Błotach; • Projekt, budowa i wyposażenia budynku urzędu gminy; • Zakup gruntów; • Pospinanie pierścieni wodociagowych, likwidacja wąskich gardeł; • Budowa Komisariatu Policji wraz z wewnętrzną instalacją gazową w budynku oraz infrastrukturą techniczną na terenie działki nr 154/33 położonej w miejscowości Białe Błota (dotacja); 	<p>4 962,78;</p> <p>145,34;</p> <p>135,62;</p> <p>230,01;</p> <p>93,10;</p> <p>182,52;</p> <p>41,58;</p> <p>28,39;</p> <p>30,42;</p>	806	5 528 821, 48



	<ul style="list-style-type: none">• Projekt, rozbudowa i modernizacja gminnego przedszkola w Białych Błotach;• Projekt termomodernizacja budynku Gminnego Przedszkola w Białych Błotach;• Dofinansowanie modernizacji ośrodka zdrowia w Białych Błotach;• Budowa dróg technologicznych oraz basenu przy Gimnazjum w Białych Błotach	80,71; 49,35; 68,57; 811,19; razem 6 859, 58		
--	--	---	--	--

PRZEWODNICZĄCY RADY GMINY BIAŁE BŁOTA

MAREK SAMPŁAWSKI