

UCHWAŁA Nr XX/215/2008
RADY GMINY BIAŁE BŁOTA
z dnia 24 kwietnia 2008 r.

w sprawie zaliczenia dróg do kategorii dróg gminnych

Na podstawie art. 18 ust. 2, pkt. 15 i art. 40 ust. 1 ustawy z dnia 8 marca 1990 r o samorządzie gminnym (Dz.U. z 2001 r. Nr 142, poz. 1591 ze zmianami: Dz. U. z 2002r. Nr 23, poz. 220, Nr 62, poz. 558, Nr 113, poz. 984, Nr 153, poz. 1271, Nr 214, poz. 1806; z 2003 r. Nr 80, poz. 717, Nr 162, poz. 1568; z 2004 r. Nr 102, poz. 1055, Nr 116, poz. 1203, Nr 167, poz. 1759, z 2005 r, Nr 172, poz. 1441, Nr 175, poz. 1457, z 2006 r. Nr 17, poz. 128, Nr 181, poz. 1337, z 2007 r., Nr 138, poz. 974, Nr 173, poz. 1218) oraz art. 7 ust. 2 ustawy z dnia 21 marca 1985 roku o drogach publicznych (Dz. U. z 2007 r. Nr 19, poz. 115, ze zmianami: z 2007 r. Nr 23, poz. 136, Nr 192, poz. 1389) po zasięgnięciu opinii Zarządu Powiatu Bydgoskiego, uchwała się, co następuje:

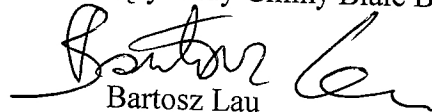
§ 1. Zaliczyć do kategorii dróg gminnych następujące drogi, których przebieg przedstawiono na załączniku graficznym do niniejszej uchwały:

- 1) **ul. Altanowa w miejscowości Drzewce** na odcinku od drogi gminnej: ul. Szerokiej (działka nr 745/1 w obrębie geodezyjnym Białe Błota do zakończenia drogi docelowo na działce nr 583/20 w miejscowości Drzewce.
- 2) **ul. Białobłocka w miejscowości Kruszyn Krajeński** na odcinku od ul. Sosnowej do ul. Słonecznej (nr drogi: 050636C) w obrębie geodezyjnym Kruszyn Krajeński.
- 3) **ul. Biznesowa w miejscowości Przyłęki** na odcinku od ul. Przysieckiego w Przyłękach (droga powiatowa Nr 1538C) do ul. Wrzosowej w miejscowości Zielonka w obrębie geodezyjnym Zielonka.
- 4) **ul. Azalowa w miejscowości Białe Błota** na odcinku od ul. Betonowej do zakończenia ulicy na działce nr 92/5 w obrębie geodezyjnym Białe Błota.
- 5) **ul. Cisowa w miejscowości Białe Błota** na odcinku od ul. Centralnej (droga gminna nr 0528006) do zakończenia ulicy przy działce nr 327/8 w obrębie geodezyjnym Białe Błota.

§ 2. Uchwała wchodzi w życie po upływie 14 dni od ogłoszenia w Dzienniku Urzędowym Województwa Kujawsko – Pomorskiego.



Wiceprzewodniczący Rady Gminy Białe Błota


Bartosz Lau

Uzasadnienie


Rozwój administracyjny Gminy Białe Błota, wymusza również rozwój infrastruktury drogowej w zakresie budowy i rozwoju sieci dróg gminnych.

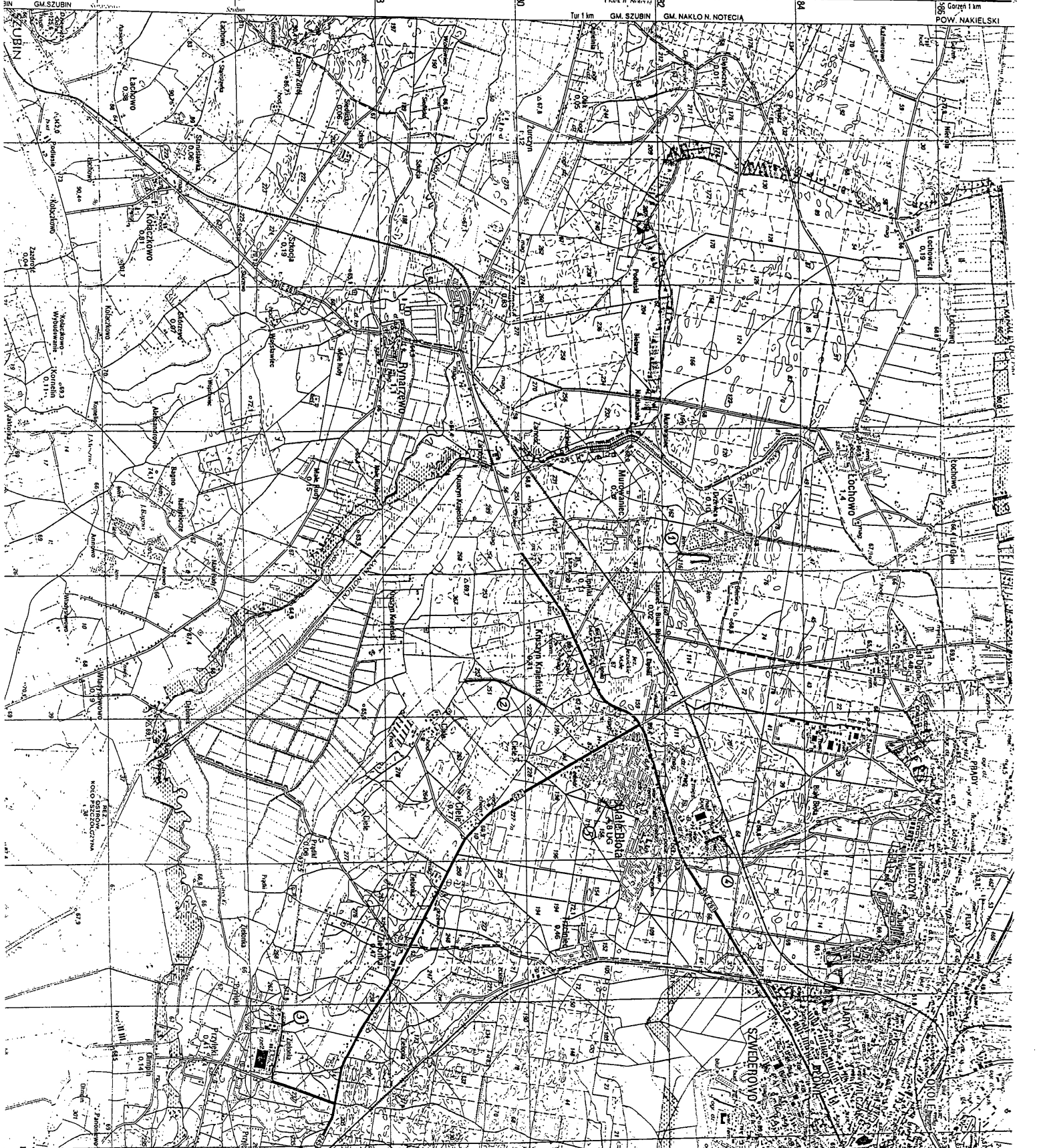
Istniejąca sieć dróg gminnych stała się niewystarczająca dla prawidłowej obsługi ruchu lokalnego i powiązania jej z siecią dróg wyższej rangi to jest dróg powiatowych, wojewódzkiej i dróg krajowych.

Podniesienie wymienionych dróg i ulic do rangi dróg gminnych – publicznych stwarza możliwości ich przebudowy na zasadach i w trybie ustalonym w Ustawie z dnia 10 kwietnia 2003 roku o szczególnych zasadach przygotowania i realizacji inwestycji w zakresie dróg publicznych (Dz. U. z 2003 r. Nr 80, poz. 721, Nr 217, poz. 2124, z 2005 r. Nr 113, poz. 954, Nr 175, poz. 1462, Nr 267, poz. 2251, z 2006 r. Nr 220, poz. 1601).



Wiceprzewodniczący Rady Gminy Białe Błota


Bartosz Lau



Załącznik graficzny
do Uchwały Nr XX.../2008
Rady Gminy Białe Błota
z dnia 24.04.2008 r.

DROGI GMINNE

- 1. ul. Allenowa w m. Drzewce
- 2. ul. Białobłocka w m. Kuszyn Krępski
- 3. ul. Bizasowa w m. Przytki
- 4. ul. Azalowa w m. Białe Błota
- 5. ul. Cisowa w m. Białe Błota