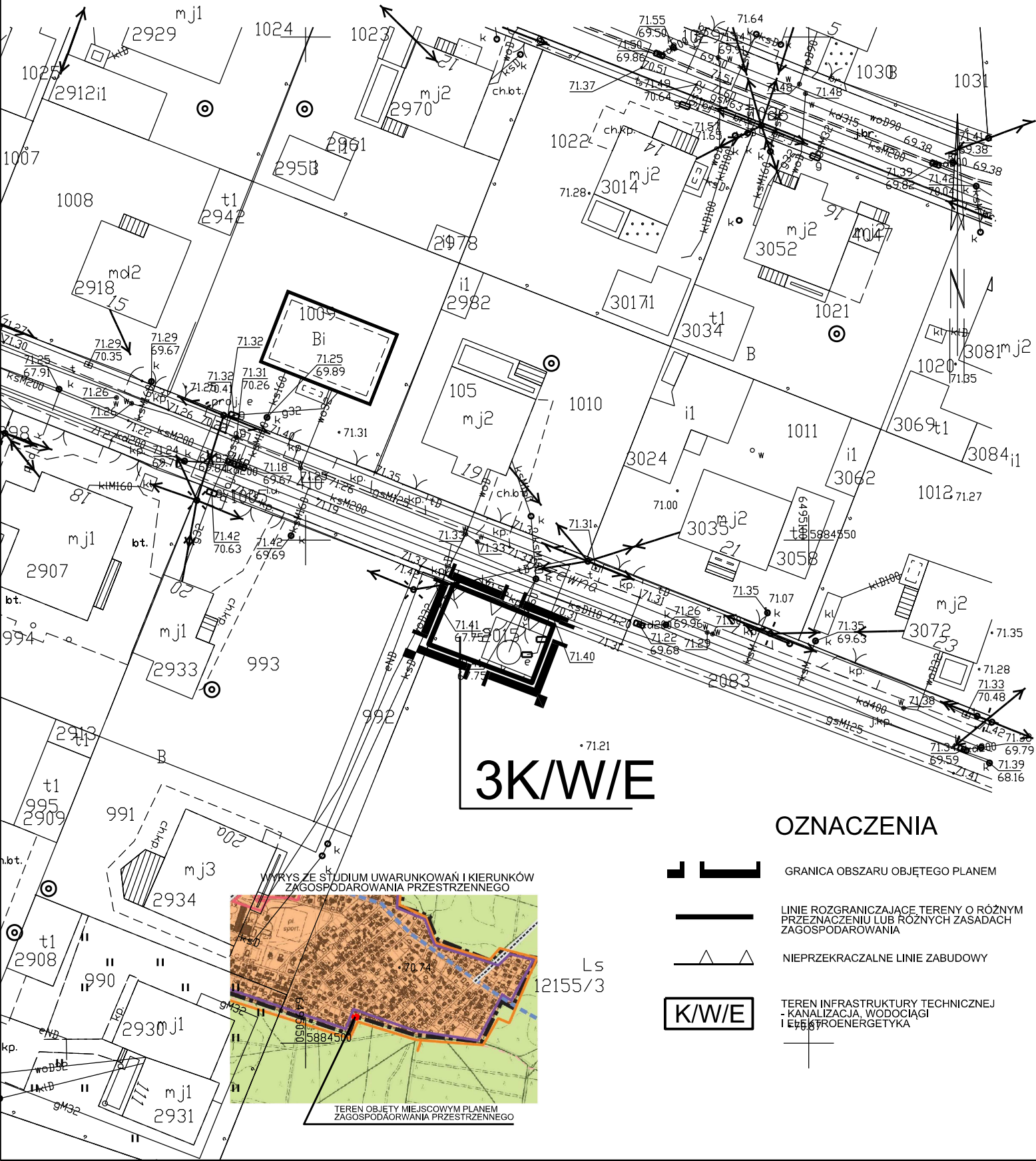


MIEJSCOWY PLAN ZAGOSPODAROWANIA PRZESTRZENNEGO DLA TERENÓW
W REJONIE ULIC DRZEWNEJ, CEDROWEJ I SOSNOWEJ W MIEJSCOWOŚCI
BIAŁE BŁOTA,
GMINA BIAŁE BŁOTA

SKALA 1 : 500

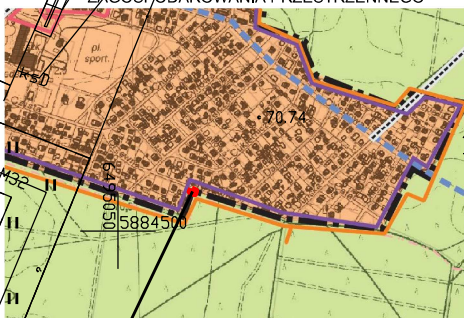
ZALĄCZNIK NR 1c
DO UCHWAŁY NR
RADY GMINY BIAŁE BŁOTA
Z DNIA

PLAN SPORZĄDZIŁ
WOJT GMINY BIAŁE BŁOTA







3K/W/E

WYRYS ZE STUDIUM UWARUNKOWAŃ I KIERUNKÓW
ZAGOSPODAROWANIA PRZESTRZENNEGO



TEREN OBJĘTY MIEJSCOWYM PLANEM
ZAGOSPODAROWANIA PRZESTRZENNEGO

OZNACZENIA

-  GRANICA OBSZARU OBJĘTEGO PLANEM
-  LINIE ROZGRANICZAJĄCE TERENY O RÓŻNYM PRZEZNACZENIU LUB RÓŻNYCH ZASADACH ZAGOSPODAROWANIA
-  NIEPRZEKACZALNE LINIE ZABUDOWY
-  TEREN INFRASTRUKTURY TECHNICZNEJ - KANALIZACJA, WODOCIĄGI I ENERGOENERGETYKA

Ls
12155/3